

საქართველოს კულტურის ძეგლთა დაცვის საზოგადოება



გამომცემლობა „ხელოვნება“ ● თბილისი ● 1974



356856
ბერიძე



ქველი
ქართული
სურათთა და სურათების

7 C 1 (C 41) (69)
8 53

© გამომცემლობა „ხელოვნება“, 1974
საქართველოს კულტურის ძეგლთა დაცვის საზოგადოება, 1974

ვუძღვნი ჩემი მასწავლებლის,
ქართული სელოვნებათმეცნიერების
ფუძემდებლის გიორგი ჩუბინაშვილის
ხსოვნას.

საქართველოს მიწა-წყალზე მგონი არ მოიძებნება არც ერთი კუთხე, არც ერთი ხეობა და სოფელი, რომ წარსულის რაიმე ნაშთი არ იყოს დარჩენილი—ან ძველი ეკლესია და სამრეკლო, ან ციხის ნანგრევი, ან სადარაჯო კოშკი, ან ნასახლარი; ჩვენი ქვეყნის შიშველი ისტორიული ხეუდრის მოწმეებია ნასოფლარები და ნაქალაქარები, რომლებიც უმეტესად სამხრეთის რაიონებშია, იმ კუთხეებში, რომელთაც პირველად უზღვევდათ მტრის შესხვედრა და გამკლავება.

თბილისისა და საქართველოს სხვა ქალაქების მუზეუმებში ინახება ოქრომწვედლობის, დეკორაციული ქანდაკების, გამოყენებითი ხელოვნების სხვადასხვა დარგთა მშვენიერი ნიმუშები, მრავალი ათასი ხელნაწერი წიგნი, რომელთაგან ბევრი ოსტატურად შესრულებული სამკაულებითა და მინიატურებითაა მორთული; ტაძრების კედლებმა შემოგვინახა სხვადასხვა დროის ფრესკები და მოზაიკები — ამ მხატვრობაში მარტო საღეთო წერილის სიუჟეტებს კი არ ვხვდებით, არამედ ისტორიულ პირთა — მეფეთა, ფეოდალთა, სასულიერო მოღვაწეთა საინტერესო პორტრეტებსაც. ბოლო ათეული წლების არქეოლოგიურმა კვლევებმა დიდად განაერცო ქართული ხელოვნების ქრონოლოგიური არე: მეცნიერებამ უკვე ჩააღწია ძველი წელთაღრიცხვის მეხუთე ათასწლედიდან, როდესაც ჩვენი შორეული წინაპრები სრულიად პრიმიტიულ საცხოვრებლებს ქმნიდნენ, და, ამგვარად, პირველ ნაბიჯებს დგამდნენ სამშენებლო ხელოვნების დარგში (აღარაფერს ვამბობ პირველყოფილ ადამიანთა ნაკვალევს შესახებ). ეს ყველაფერი მოწმობს, რომ მრავალი ათეული საუკუნის მანძილზე ჩვენი ხალხის შემოქმედება უწყვეტი და უშრეტო იყო.

საქართველოსთვის არსებითი მნიშვნელობა ჰქონდა მის გეოგრაფიულ მდებარეობას დიდი საეკონომიკური გზების ჯვარედინზე, ევროპისა და აზიის მიჯნაზე, დასავლეთისა და აღმოსავლეთის უმნიშვნელოვანეს ცენტრთა შორის. მოხერხებულმა მდებარეობამ ბევრი გაჭირვება და უბედურება მოუტანა—მას გამუდმებით უხდებოდა დამოუკიდებლობისათვის ბრძოლა; მაგრამ ამავე მდებარეობის წყალობით, საქართველომ იმთავითვე შეძლო კულტურული ურთიერთობა დაემყარებინა სხვადასხვა ქვეყნებთან და ერებთან. იგი მოქცეული იყო წინა აზიისა და ხმელთაშუაზღვის სახელმწიფოთა და ხალხთა წრეში, ე. ი., არსებითად, ცივილიზებული სამყაროს შუაგულში, მჭიდრო კავშირი ჰქონდა ჯერ აქემენელთა, შემდეგ კი სასანიანთა ირანთან, ელინისტურ აღმოსავლეთსა და რომთან. ქართული სახელმწიფო იბერია ერთი პირველთაგანი იყო იმათ შორის, ვინც ქრისტიანობა ოფიციალურ სარწმუნოებად აღიარა. ამ გარემოებამ, რა თქმა უნდა, განსაზღვრა საქართველოს ორიენტაცია, მისი კავშირი ბიზანტიასა და სხვა ქრისტიანულ ქვეყნებთან; იმავე დროს, უკვე VII ს-ში, საქართველოს მოუხდა ისლამურ სამყაროსთან შეჯახება: ჯერ არაბთა შემოსევის მსხვერპლი გახდა, შემდეგ, რამდენიმე საუკუნის მანძილზე, მათი განდევნისათვის იბრძოდა, ებრძოდა ხელჯულებსაც, დასასრულ, ურთიერთობა

ქონდა გამამადიანებულ ირანთან, არა მარტო როგორც მტერთან, არამედ როგორც გარკვეული კულტურული ტრადიციების მატარებელ ქვეყანასთანაც.

სხვა ერებთან, მათ კულტურასთან ურთიერთობის პროცესში ქართული ხელოვნება ბევრ რასმე ითვისებდა, მაგრამ თვითონაც შექმნდა წვლილი საერთო განვითარებაში; საუკუნეთა მანძილზე მან მკაფიოდ გამოსახული ეროვნული თავისებურება შეიმუშავა, და ეს თავისებურება არც არასოდეს არ დაუკარგავს; აყვავების ეპოქებში ქართული ხელოვნება მუდამ იდგა მოწინავე ქვეყნების მიერ დასახულ იდეურ და მხატვრულ ამოცანათა დონეზე, იგი თვითონვე იყო ერთ-ერთი დამსახველი და ამომხსნელი ამ ამოცანებისა.

ქართულ ხელოვნებაში განსაკუთრებული ადგილი ეჭირა — მით უფრო, შუა საუკუნეთა მანძილზე — ხუროთმოძღვრებას. საქართველოს მცირე ტერიტორიაზე აღრიცხულია რამდენიმე ათასი ხუროთმოძღვრული ნაგებობა სხვადასხვა დანიშნულებისა — სამარხები, საკულტო შენობები, სამოქალაქო, სათაედაცო, სამეურნეო, საინჟინრო ნაგებობანი. ვისაც კი სეროზულად აინტერესებს წინა აღმოსავლეთისა და ევროპის შუა საუკუნეთა არქიტექტურის შესწავლა, აუცილებლად უნდა გაეცნოს ქართულ ხუროთმოძღვრებას, განსაკუთრებით შუა საუკუნეების საეკლესიო ხუროთმოძღვრებას: სწორედ საქართველოში მოიძებნება ზოგი ისეთი ხუროთმოძღვრული თემისა და პრობლემის ძირები, რომლებიც საერთოა ყველა ქრისტიანული ქვეყნისათვის; საქართველოში შემონახულია „ქრისტიანული არქიტექტურის“ ძალიან ადრეული ნიმუშები; ქართულ ძეგლებში ძალიან ადრე გვხვდება კონსტრუქციები, რომლებიც უფრო გვიან რომანულმა ხუროთმოძღვრებამ შეითვისა. ამას გარდა, ქართული ძეგლების გაცნობა საინტერესო შედარებათა საშუალებას გვაძლევს, გვიჩვენებს, თუ რამდენად მრავალფეროვანი, ეროვნულად თავისებური შეიძლება იყოს ერთისა და იმავე ხუროთმოძღვრული თემის რეალური ხორცშესხმა. აყვავების პერიოდებში ქართული ხუროთმოძღვრება ქმნიდა მხატვრულად მომწიფებულ ნაწარმოებთ, რომელნიც შეიძლება მივაკუთვნოთ შუა საუკუნეების მსოფლიო ხელოვნების საუკეთესო ნიმუშთა რიცხვს.

მაგრამ ქართული არქიტექტურის ძეგლები მარტო სპეციალისტებისათვის კი არ არის საინტერესო. მათი მხატვრული ღირსებები, მათი მდებარეობა და ორგანული შერწყმა გარემო ბუნებასთან, მათი სიძველე, ამ „სიძველეთა სურნელებს“ არ შეიძლება არ იზიდავდეს ყოველ ადამიანს, ვისაც კი სილამაზე უყვარს, ვისაც უყვარს და აძლევენ თავისი ქვეყნისა და ერის წარსული და გული შესტკივა მისი მომავლისათვის.

ისტორიული ვითარება

ადამიანის მოღვაწეობის უძველესი კვალი საქართველოს ტერიტორიაზე პალეოლითის ხანას მიეკუთვნება (ზემო პალეოლითის დროინდელი გამოქვაბული საცხოვრებლები აღმოსავლეთსა და დასავლეთ საქართველოში). არქეოლოგიური კვლევა-ძიებით აღმოჩენილია ნეოლითისა და ენეოლითის ძეგლებიც. მომდევნო დროისთვისაც — ე. ი. ჩვენი წელთაღრიცხვის IV-V საუკუნეებამდე — უმთავრესი მასალა კვლავ არქეოლოგიური მონაბოვარია.

ქართველი ხალხი წარმოშობით დაკავშირებულია წინა აზიის უძველეს მკვიდრ მოსახლეობასთან. ჩვენ წელთაღრიცხვამდე მეორე ათასწლეულში უკვე გამოკვეთით ისახება ორი ძირითადი კულტურული რაიონი, რომლებიც შეესაბამება ქართველ ტომთა ორ გავრთიანებას — დასავლურსა და აღმოსავლურს. მაგრამ ეს რაიონები დიდად სცილდება საქართველოს ფარგლებს და მოიცავს ამიერკავკასიისა და ჩრდილოეთ კავკასიის მეზობელ ტომებს, რომელთა კულტურა მრავალი ნათესაური თვისებით უკავშირდება ერთმანეთს. ამ ნათესაობას მოწმობს როგორც სამშენებლო, ისე გამოყენებითი ხელოვნების ნიმუშები.

ძველი წელთაღრიცხვის I ათასწლეულის მეორე ნახევარში საქართველოს ტერიტორიაზე ორი სახელმწიფო იქმნება. ეს სახელმწიფოებია კოლხეთი და იბერია. მაშინდელი საზოგადოების განვითარების შესახებ ცნობებს გვაწვდიან ანტიკური დროის ავტორები; რომ აქ განვითარებული იყო სოფლის მეურნეობა და ხელოსნობის სხვადასხვა დარგები (ლითონის დამუშავება, მეთუნეობა, იარაღისა და სამკაულის დამზადება ქვისა, თიხისა, ბრინჯაოსა და მინისაგან და სხვ.) — ამას მოწმობს წერილობითი ცნობებიც და მდიდარი არქეოლოგიური მასალაც.

დასავლეთ საქართველოში მნიშვნელოვანი საქალაქო ცენტრები იყო აია, კოტატისი — წინაპარი ახლანდელი ქუთაისისა, ფაზისი შავი ზღვის სანაპიროზე, დიოსკურია — აწინდელი სოხუმი; აღმოსავლეთ საქართველოში ძვ. წ. I ათასწლეულის ბოლოს უდიდეს ქალაქად და სამეურნეო ცენტრად იქცევა მცხეთა, იბერიის მაშინდელი დედაქალაქი. მცხეთის აღმოჩენები საქვეყნოდაა ცნობილი. იქაურ ნეკროპოლისებში ნაპოვნი ოქროს, ვერცხლისა და სხვა მასალის ნივთები — სამკაულები, ქურჩელი, იარაღი — ამ ნივთების დამუშავება და მორთვა, მოწმობს ერთი მხრივ ადგილობრივი ხელოვნებისა და ხელოსნობის ძალიან მაღალ პროფესიულ დონესა და თავისებურებას, მეორე მხრივ, მჭიდრო კავშირს ელინისტურ კულტურულ სამყაროსა და ახლო აღმოსავლეთთან.

ჩვენი წელთაღრიცხვის IV-V საუკუნეებს მიეკუთვნება ფეოდალური ურთიერთობის ჩასახვა საქართველოში. დაახლოებით 337 წელს, მირიან მეფის დროს, იბერიამ ქრისტიანობა სახელმწიფო სარწმუნოებად აღიარა; ცოტა ხნის შემდეგ დასავლეთ საქართველომაც მის მაგალითს მისდია. ამ ამბავს დიდი მნიშვნელობა ჰქონდა ქვეყნის შემდგომი პოლიტიკური და კულტურული ცხოვრებისათვის. ამ ხანაში—VII ს-მდე — საქართველოს რთული და დაძაბული პოლიტიკური ურთიერთობა ჰქონდა თავის მძლავრ და აგრესიულ მეზობლებთან — დასავლეთით ჯერ რომთან, შემდეგ კი მის მემკვიდრე ბიზანტიის იმპე-

რიასთან, აღმოსავლეთით — სასანიანთა ირანთან, რომელიც ცალკეულ პერიოდებში თავის პოლიტიკურ გავლენას საქართველოზედაც ავრცელებდა. V ს-ის ბოლოს, მეფის ვახტანგ გორგასლის დროს, სახელმწიფოს დედაქალაქი მცხეთიდან თბილისში იქნა გადმოტანილი. V-VII საუკუნეები შუა საუკუნეთა ქართული კულტურის პირველი აყვავების ხანაა. ამას მოწმობს ხელოვნებისა და მწერლობის ძეგლები.

VII ს-ის შუა წლებში საქართველოში არაბები შემოიჭრნენ, დაისადგურეს თბილისში და აქ თავისი საამირო დააარსეს. მათ უმეტესად თბილისის მიმდებარე რაიონები ეკირათ. საამირომ XII საუკუნემდე იარსება, თუმცა კი ბოლოს ძალიან შეკეცილი და დაუძლურებული იყო. VII-IX საუკუნეთა მიჯნაზე საქართველოს გათიშულ ნაწილებში ახალი ქართული სახელმწიფოები შეიქმნა: აფხაზთა სამეფო ძველი კოლხეთის მიწაზე (მას, არსებითად, მთელი დასავლეთი საქართველო ეკირა), ტაო-კლარჯეთის სამთავრო სამხრეთ-დასავლეთ საქართველოში და კახეთი — აღმოსავლეთში. თანდათან გამოცოცხლდა და წელში გაიმართა უცხოელთა შემოსევებით ძირგამოთხრილი სახალხო მეურნეობა, ვაჭრობა; გაუკაცრიელებული კუთხეები მოშენდა, დაარსდა და გაიზარდა ქალაქები, აშენდა ციხეები და დიდი მონასტრები. IX-XI საუკუნეები არაბთა განდევნისა და საქართველოს გაერთიანებისათვის ბრძოლის ხანაა. ქვეყნის დაქსაქსულობის აღკვეთას, მის გაერთიანებას ობიექტური მიზეზები ჰქონდა — ეს აუცილებელი იყო მისი მომავლისთვის, მისი ნორმალური სამეურნეო და პოლიტიკური განვითარებისთვის. გაერთიანებისათვის ბრძოლას ართულებდა მწვავე სოციალური მტრობა მოსახლეობის სხვადასხვა ფენებს შორის, მეფის ხელისუფლებასა და დიდ ფეოდალთა შორის, აგრეთვე ცვალებადი საგარეო პოლიტიკური ვითარებაც.

XII საუკუნის დასაწყისში, მეფის დავით აღმაშენებლის დროს, უცხოელნი საბოლოოდ განდევნილ იქნენ, ქვეყნის მთლიანი გაერთიანება წარმატებით დაგვირგვინდა, სამეფო ხელისუფლებამ დროებით დათრგუნა ფეოდალთა სეპარატისტული მიდრეკილებანი. XII საუკუნე ფეოდალური საქართველოს უდიდესი ძლიერების ხანაა. საქართველო იმ დროს წინა აღმოსავლეთის ერთი ყველაზე უფრო მნიშვნელოვანი და მძლავრი სახელმწიფოთაგანია. მისი საზღვრები — თუ ჩავთვლით შემოერთებულსა და ყმადნაფიც ქვეყნებს — შავი ზღვიდან კასპიის ზღვამდე აღწევს, ხოლო სამხრეთით სცილდება ამიერკავკასიის ფარგლებს. ეს არის ხანა ქვეყნის სახალხო მეურნეობის წარმატებისა, საეკონომიკური და სახელოსნო ქალაქების ზრდა-განვითარებისა, ქართული კულტურის ბრწყინვალე აყვავებისა.

XIII ს-ში საქართველოს მონღოლთა ველური ურდოები შემოსივნენ და დიდი ხნით დაამყარეს აქ თავისი ბატონობა. მართალია, საქართველო ამის შემდეგაც აღწევდა სრულ პოლიტიკურ დამოუკიდებლობას (მაგ. XIV ს-ში გიორგი ბრწყინვალის დროს), მაგრამ ისტორიულ მოვლენათა შემდგომმა მსვლელობამ (თემურ-ლენგის გამანადგურებელი შემოსევები XIV ს-ის მიწურულში; დასავლეთ ევროპისაგან მოწყვეტა მას შემდეგ, რაც ოსმალო თურქებმა ბიზანტიის იმპერია დაამხეს და კონსტანტინეპოლი დაიპყრეს, თურქეთისა და ირანის აგრესიული მოქმედება XV-XVI საუკუნეებიდან, მათ მიერ საქართველოს აოხრება მრავალჯერ), აგრეთვე თვით ქვეყნის შინაგანმა ევოლუციამ — მისმა დაქუცმაცებამ ცალკეულ სამეფო-სამთავროებად, ბატონყმობის საბოლოო დამკვიდრებამ, საქალაქო ცხოვრების დაქვეითებამ — მძიმე ლახვარი ჩასცეს საქართველოს, მის პოლიტიკურ ძლიერებას, მის ეკონომიკას.

ეს საუკუნეები — XIX-ს-მდე — ერთიანად ავსებულა თავდადებული ბრძოლით ეროვნული დამოუკიდებლობის შესანარჩუნებლად. ბრძოლას დიდად ართულებდა ფეოდალური ქვეყნისთვის დამახასიათებელი შინაური აშლილობა.

1783 წელს მეფე ერეკლე მეორემ, რომლის ხელშეწყობითაც გაერთიანებული იყო მთელი აღმოსავლეთი საქართველო, ე. ი. ქართლ-კახეთის სამეფო, მეგობრობისა და მფარველობის ხელშეკრულება დასდო რუსეთის იმპერიასთან. მას, როგორც „ერთმორწმუნე“ სახელმწიფოს, უკვე კარგა ხანია იმედით შეჰყურებდნენ საქართველოს მესვეურნი. 1801 წელს, გიორგი XII გარდაცვალების შემდეგ, აღმოსავლეთ საქართველო (ცოტა უფრო გვიან დასავლეთიც) შეერთებულ იქნა რუსეთის იმპერიასთან ცალკე გუბერნიის სახით. ამგვარად, საქართველოს დამოუკიდებელ სამეფოთა არსებობა დასრულდა. საქართველო გადაურჩა ფიზიკურ განადგურებას ირანისა და თურქეთისაგან, გადაურჩა ლეკების დაუსრულებელ თარეშს. XIX საუკუნე საქართველოსთვის ყოველმხრივი გარდატეხისა და არსებითი ცვლილებების ხანაა: დაიწყო პროცესი ფეოდალური ურთიერთობის თანდათანობითი რღვევისა; საუკუნის დასაწყისში ჩასახული კაპიტალიზმი საუკუნის მეორე ნახევრიდან სწრაფად იპყრობს პოზიციებს; ყოფა-ცხოვრებისა და კულტურის დარგში, რომელიც XVI-XVIII საუკუნეთა მანძილზე განიცდიდა მაჰმადიანური აღმოსავლეთისაგან იძულებითი ორიენტაციის გავლენას, სწრაფად ისახება ევროპისაკენ შემობრუნება, რასაც, რა თქმა უნდა, არსებითი მნიშვნელობა ჰქონდა ხელოვნებისთვისაც. მიუხედავად მძიმე ეროვნული ჩაგვრისა და შევიწროებისა, მიუხედავად გარუსების პოლიტიკისა, ქართული კულტურა, უპირველეს ყოვლისა, მწერლობა და პუბლიცისტიკა, შემდეგ თეატრი და სახვითი ხელოვნებაც ახალ საფეხურზე აღის, იგი მტკიცედ უკავშირდება ხალხის ცხოვრებას, ასახავს მის მისწრაფებებს, ასახავს ეროვნული და სოციალური გათავისუფლების მწვავე პრობლემებს. XIX ს-ის ქართული ხელოვნება ჩვენი ეროვნული ხელოვნების ისტორიის ახალი, სრულიად განსხვავებული, თავია.

უკველესი და ანტიკური დროის ხუროთმოძღვრება

საქართველოს ტერიტორიაზე, ისევე, როგორც სხვაგანაც, საცხოვრებლის თავდაპირველი სახე პალეოლითის ხანის ბუნებრივი გამოქვაბულები იყო, ხოლო ხუროთმოძღვრული ხელოვნების უადრესი ნიმუშები (ყოველ შემთხვევაში, ის, რასაც ჩვენ დღესდღეობით ვიცნობთ) შეიძლება მიეკუთვნოს გვიანა ნეოლითის ხანას. ეს არის ნასოფლარები შულავრის მახლობლად (აღმოსავლეთ საქართველოში, თბილისის სამხრეთით), ე. წ. შულავრის გორა და იმირის გორა. მათ ძველი წელთაღრიცხვის V და IV ათასწლეულს მიაკუთვნებენ. აქ დარჩენილია მრგვალი გეგმის მქონე მცირე საცხოვრებელ უჯრედთა მთელი ჯგუფი. ყოველ ასეთ უჯრედს, რომლის დიამეტრიც 2,5—3 მეტრია, თავისი კერა აქვს; სამეურნეო სადგომები აგრეთვე მრგვალია, მაგრამ კიდევ უფრო მცირე — მათი დიამეტრი 1.50 მ. არ აღემატება. შენობები ალიზისაა, თიხის ხსნარით. ოთახები კონუსური გუმბათებით იყო გადახურული. მთელი ინვენტარი შედგება პრამიტიული კერამიკისა, სამეურნეო დანიშნულების ობსიდიანის, ძვლისა და რქის ხელსაწყოებისაგან.

მაგრამ იმირის გორაზე გამოვლინდა ბრტყელსახურავიანი საცხოვრებლებიც. გადახურვისთვის ხის ბოძები და კოჭები იყო გამოყენებული, ხოლო კერის თავზე სახურავში კვამლის გასასვლელი ნახვრეტი იყო გაკეთებული: ძალიან საყურადღებო გარემოებაა, რადგანაც ეს ხუროთმოძღვრული თემა — ზემო ხვრელი შუქის შესაშვებად და ბოლის გასასვლელად — საქართველოში განვითარდება და ძალიან დიდხანს იარსებებს (იხ. ქვემოთ, დარბაზი).

საცხოვრებლის უფრო განვითარებული ფორმა აღმოჩნდა ქვაცხე-

ტაბ. 1—4.

ლებში, სოფ. ურბნისის მახლობლად (გორიდან ათიოდე კილომეტრის დაშორებით, მტკვრის მარცხენა ნაპირზე). აქაური საცხოვრებელი სახლები ჩამოყალიბებული ტიპისაა, გეგმა საესეებით შემუშავებულია, მისი ვარიაციები უმნიშვნელოა: ოთახი დაახლოებით კვადრატულია, კუთხეები კი მომრგვალებული აქვს, რაც მოწმობს ამ შენობების გენეზისურ კავშირს მრგვალ სახლებთან. შუაში ბოძი დგას, მის წინ კი კერაა. ოთახს წინ უძღვის ტალანი. ოთახიდან და ტალანიც ბრტყელი ჰერითაა გადახურული, აქაც დამახასიათებელია ჰერის ცენტრში გაკეთებული ხვრელი. კედლები ან ალიზისა იყო, ან დაწნული, ხის სარებით გამაგრებული კარკასისა, რომელიც ორივე მხრიდან — შიგნიდანაც და გარედანაც — თიხის რამდენიმე ფენით იყო შელესილი. გადახურვისთვის იყენებდნენ მრგვალ კოჭებს, რომლებიც კედლებსა და ცენტრალურ ბოძს ეყრდნობოდა. ეს ბოძი და კერა, რომელიც წმიდათა წმიდად ითვლებოდა, შეადგენდნენ საცხოვრებლის ბირთვის — ოჯახის მთელი ყოფა-ცხოვრება მათთან იყო დაკავშირებული. ქვაცხელების უძველესი ფენა ძვ. წ. III ათასწლეულის დასაწყისისა და ნახევარს მიეკუთვნება. არ შეიძლება არ აღინიშნოს ქვაცხელების სახლთა გარკვეული ნათესაობა ეგეოსის ზღვის არეში გავრცელებული საცხოვრებლის — მეგარონის ტიპთან.

II-I ათასწლეულებს მიეკუთვნება დასახლებათა სხვა ტიპები — ხელოვნურად გამაგრებულ გორაკებზე. მიკვლეულია ერთოთახიანი საკულტო და საცხოვრებელი შენობები; მათ საძირკვლები და კედლების ქვემო ნაწილები რიყის ქვისა ჰქონდათ, ზემო ნაწილები კი ხის ჯარგვალი იყო. საფიქრებელია, რომ ამ სახლებსაც ზემო ხვრელი ჰქონდა (ნაცარგორა ცხინვალთან).

ტაბ. 5

მეგალითური ან უციკლოპური მშენებლობა აგრეთვე არ იყო უცხო ამიერკავკასიისა და, კერძოდ, საქართველოსთვის. მეგალითების ზუსტი დათარიღება ძნელია; ზოგ მკვლევარს მიაჩნია, რომ უძველესი ნიმუშები შეიძლება III ათასწლეულსაც მიეკუთვნოს. მეგალითური შენობებით განსაკუთრებით მდიდარია თრიალეთი. აქ აღმოჩენილია დაუმუშავებელი ლოდებით ნაშენი სიმაგრეები და საცხოვრებელი კომპლექსები. წყობა მშრალია, დუღაბის გარეშე.

საცხოვრებელ და საკულტო (სარწმუნოებრივ) ნაგებობათა გარდა, ადრევე შემუშავდა სამარხების არქიტექტურაც. ადრეულ ბრინჯაოს ხანაში ძალიან გავრცელებული იყო ყორღანული სამარხები. 1950—1951 წლებში თბილისის მახლობლად, სამგორის ველზე, ყორღანის 10-მეტრიანი მიწაყრილის ქვეშ, აღმოჩნდა მუხის ძელებით ნაშენი სამარხი კამერის ნარჩენები. ამ ყორღანს კოხრას გორა ჰქვია და დაახლოებით ძვ. წ. III ათასწლეულის დასასრულით თარიღდება. იატაკის ზემო ფენის ქვეშ იყო ორმო, რომელშიაც თიხის ჰურტელი იდო, ჰურტელში კი ფერფლი აღმოჩნდა—მიცვალებული დაუწვავთ. ინვენტარი მდიდარი არ ყოფილა. გვარის ან ტომის მეთაური, რომელიც იქ განისვენებდა, თავისი ეკონომიური მდგომარეობით ჭერ კიდევ ნაკლებად გამოიჩინოდა გვარის რიგითი წევრებისაგან.

საქართველოში ასეთი ან სხვა ტიპის ყორღანული სამარხი სხვაც ბევრია გამოკვლეული. ამას გარდა, ცნობილია დოღმენების სახის სამარხებიც (აფხაზეთში).

რაც უფრო მეტად ვუახლოვდებით ჩვენი წელთაღრიცხვის მიჯნას, მით უფრო მრავლდება ძეგლთა რაოდენობა. ალბათ ძვ. წელთაღრიცხვის I ათასწლეულში უნდა ვეძიოთ კლდეში ნაკვეთი კომპლექსების შექმნის ტრადიციათა ძირები. ასეთი კომპლექსები ფართოდ იყო გავრცელებული საქართველოს სამხრეთით მდებარე ურარტუს სახელმწიფოში. მართალია, ძალიან ძნელია ამ ტიპის უძველეს ქართულ ძეგლთა დათარიღება, მაგრამ მათი გენეტიკური კავშირი ურარტუსთან უეჭველია.

ძველი წელთაღრიცხვის I ათასწლეულის მეორე ნახევრისა და ჩვენი წელ-

თაღრიცხვის დასაწყისისათვის, ე. ი. იმ ხანისათვის, როცა კოლხიდისა და იბერიის სახელმწიფოები წარმოიქმნა, დარჩენილია ბერძენი და რომაელი ავტორების ცნობები. ეს ავტორები არიან ქსენოფონტე (ძვ. წ. V-IV სს.), სტრაბონი (ძვ. წ. I ს. — ჩვ. წ. I ს.). ვიტრუვი (ძვ. წ. I ს.). ქსენოფონტეს „ანაბაზისში“, ამიერკავკასიაში გაშლილი სამხედრო მოქმედების აღწერისას, ნახსენებია გამაგრებული ქალაქები, სასახლეები, კოშკებით აღჭურვილი ხის სახლები. სტრაბონის თანახმად, იბერიის უმეტესი ნაწილი მშენივრადაა დასახლებული ქალაქებითა და სოფლებით, ასე რომ იქ გვხვდება კრამიტის სახურავეებიც და სახუროთმოძღვრო ხელოვნების თანახმად მოწყობილი საცხოვრებლები და ბაზრები და სხვა საზოგადოებრივი შენობები (წიგნი XI, თავი III). ამ სიტყვების მნიშვნელობას უკეთ დავაფასებთ, თუ გავიხსენებთ, რომ რომაელი ვიტრუვი, ავტორი ათი წიგნისა ხუროთმოძღვრების შესახებ (ეს დღემდე გადარჩენილი ერთადერთი რომაული ტრაქტატია მშენებლობაზე), წერს, რომ დაახლოებით იმავე ხანებში გალიასა და ესპანეთში სახლებს კრამიტით კი არ ხურავდნენ, არამედ ჩალითა და ყავრით. იგივე ვიტრუვი აგვიწერს კოლხურ საცხოვრებელ სახლს, რომელსაც ძელებით ნაშენი პირამიდული სახურავი და ზემო ხვრელი აქვს (კვამლის და შუქისათვის). ახალ არქეოლოგიურ მონაპოვართა შუქზე (იხ. ზემოთ — შულავერი, ქვაცხელები), ვიტრუვისეული ცნობები ახალ მნიშვნელობას იძენს — ისინი სამშენებლო ტრადიციების ღრმა ფესვების არსებობასა და უწყვეტობას ადასტურებენ. მეორე მხრივ, კოლხური საცხოვრებლის ტიპი, რომელსაც წინა აზიის მრავალ ქვეყანაში მოეძებნება პარალელი, შეიძლება გლეხური საცხოვრებლის, ე. წ. დარბაზის პროტოტიპად მივიჩნიოთ. დარბაზს, რომელსაც ქვემოთ ცალკე შევხებით, მნიშვნელობა ჰქონდა შუა საუკუნეთა ქართული საეკლესიო არქიტექტურის კომპოზიციური თავისებურებების შემუშავებისათვის.

ოცდაათოდე წლის წინათ იმდროინდელი ხუროთმოძღვრების შესახებ ამ წერილობითი ცნობების გარდა ჩვენ არც არაფერი ვიცოდით. რა თქმა უნდა, ადრექრისტიანული ხანის დიდად განვითარებული ძეგლების გაცნობა ნათლად გვიჩვენებდა, რომ V-VI საუკუნეთა შესანიშნავი ტაძრების შექმნამდე ქართულ ხუროთმოძღვრებას გრძელი და რთული გზა უნდა გაეგლო, რომ ასე მომწიფებულიყო, რომ ისეთი დასრულებული კომპოზიციური და ტექნიკური ხერხები შემუშავებინა, როგორცაა იმ ძეგლებში ვხვდებით. ამ დასკვნის გამოტანას წერილობითი წყაროები არც ესაჭიროებოდა, ამისთვის აპრიორული მსჯელობაც საკმარისი იყო. ოცდაათიანი წლების დასასრულისა და ორმოციანი წლების დასაწყისის გათხრებმა ძველ დედაქალაქ მცხეთაში (გათხრები ომის შემდეგაც გაგრძელდა) ბრწყინვალედ დაადასტურა ეს მოსაზრებებიც და ანტიკური დროის ავტორთა ცნობებიც. აქ აღმოჩენილი იქნა ანტიკური ხანის — ძველი წელთაღრიცხვის ბოლო საუკუნეთა და ჩვენი წელთაღრიცხვის პირველ საუკუნეთა — უმნიშვნელოვანესი ძეგლები: უზარმაზარი აკროპოლისი, ქართლის (წინანდელი იბერიის) მმართველთა რეზიდენციის ნაშთი, სასახლის ნანგრევები, მცირე მავზოლეუმი და სხვ. ამის შემდეგ მცხეთა, რომელიც მანამდე ყურადღებას იპყრობდა შუა საუკუნეთა დიდებული ტაძრებითა და ძველი სამარხებით, გადაიქცა საქართველოს ისტორიისა და ხელოვნების ნამდვილ ცოცხალ მუზეუმად, რომელშიაც შეგვიძლია თვალი გავადევნოთ განვითარების საფეხურებს მრავალი საუკუნის მანძილზე.

მცხეთის დაწინაურებას ხელს უწყობდა მარჯვე ადგილმდებარეობა. დასავლეთიდან აღმოსავლეთისკენ და ჩრდილოეთიდან სამხრეთისკენ მიმავალი სავაჭრო გზების ჯვარედინზე, მტკვრისა და არაგვის შეერთების ადგილას გაშენებული დედაქალაქი გადაქიმული იყო მტკვრის ორსავე მხარეს, ძალიან რთულსა და მრავალფეროვან რელიეფზე.

ტაბ. 8

აკროპოლისი — არმაზ-ციხე, რომელიც ახლა ბაგინეთის სახელითაა ცნობილი, მდებარეობდა მტკვრის მარჯვენა კლდოვან ნაპირზე, ქედის კალთებზე. იგი თავს დაჰყურებდა გარემოს, კონტროლს უწევდა დედაქალაქისკენ მიმავალ გზებს, თვითონ კი ძნელი მისადგომი იყო. აკროპოლისის კედლები აღმადალმა მიყვება რელიეფს და ფარგლავს უწესო მონაზულობის ნაკვეთს, რომლის ფართობი 30 ჰექტარამდეა. კედლები (2-4-6 მეტრის სისქისა) უსაძირკველოდ იყო ნაშენი, პირდაპირ კლდეზე, და ოთხკუთხა კოშკებითა და კონტრაფრსებით იყო აღჭურვილი. კედლების ქვემო ნაწილი მშვენივრად გათლილი ქვის კვადრებითაა ნაშენი — ამათი პირველი (ქვემო) რიგი კლდეში ამოკვეთილ ბუდეებშია ჩაწყობილი; წყობა მშრალია, ქვები ერთმანეთთან „მერცხლისკუდა“ რკინის სამაჯრებითაა დაკავშირებული. კედლის ეს ქვემო ნაწილი, მისი საფუძველი, დღეს მონუმენტური კიბის შთაბეჭდილებას ტოვებს. ამ საფუძველს ემყარებოდა ალიზის კედელი, სიმაღლით 6 მეტრამდე, სიმტკიცისათვის მას დატანებული ჰქონდა მუხის განივი ძელები. შესასვლელები და სარკმლები ქვით იყო ამოყვანილი, კოშკებს კი, როგორც ჩანს, წითელი კრამიტის სახურავი ჰქონდა. ადგილის შერჩევის მხრივ, მშენებლობის ტექნიკის თვალსაზრისით, არმაზ-ციხეს ბევრი რამა აქვს საერთო წინა აზიის, კერძოდ, ურარტუსა და აქემენელთა ირანის სათავდაცვო შენობებთან; მას ძველი წელთაღრიცხვის ბოლო საუკუნეებით ათარიღებენ.

ტაბ. 7—8

მცხეთაშივე, რკინიგზის სადგურის მახლობლად, სახლისთვის საძირკვლის გათხრისას, შემთხვევით წააწყდნენ აკლდამას, რომელიც ინვენტარის მიხედვით ჩვ. წელთაღრიცხვის I ს-ის დასასრულს მიაკუთვნეს. ეს მცირე აკლდამა (სწორკუთხედიანი, დაახლ. 2,35 × 1,75 მ.) დიდად საინტერესოა: იგი თლილი ქვითაა ნაშენი, ქვისავე ნახევარცილინდრული კამარითა და კრამიტის ორკალათიანი სახურავითაა გადახურული (ჯერჯერობით, ეს უძველესია საქართველოში აღმოჩენილ ქვის კამარათა შორის, რაც კიდევ ერთხელ ადასტურებს, რომ საქართველოში ადრევე შემუშავდა სამშენებლო ხელოვნების ტრადიციები, რომელნიც შემდეგ გაგრძელებას ჰპოვებენ შუა საუკუნეებში).

ძველი დედაქალაქის დასავლეთ მხარეს, არმაზ-ციხეში, ჩვენი წელთაღრიცხვის პირველ საუკუნეებში არსებობდა ქართლის მმართველ პიტიახშთა სასახლისა და ნეკროპოლის კომპლექსი. ნეკროპოლში, როგორც ზემოთ გავხარით აღვნიშნეთ, უაღრესად საინტერესო და მრავალფეროვანი ინვენტარი აღმოჩნდა: ოქროსა და ვერცხლის ნივთები, რომელთა დამუშავება დიდ დახელოვნებას მოწმობს. ოქროს ნივთების ხასიათი (აყურული სამკაულები, ძვირფასი თვლები, რომლებიც პოლიქრომულ ეფექტს ქმნის) ადგილობრივია, ძირეული; ვერცხლის ნივთების უმეტესობა კი (თასები — ფორტუნას, ადრიაანე იმპერატორის და სხვ. გამოსახულებებით) რომაული ნახელოვანია, ან, თუ საქართველოშია შესრულებული, ძლიერ ელინიზებულია. ძალიან ცუდად შენახული საცხოვრებელი შენობების ფრაგმენტები — ბაზისი და კორინთული სვეტისთავი, კარნისის ნატეხი (კბილანებიანი) — ანტიკურ ხუროთმოძღვრებასთან მეტ სიახლოვეს მოწმობს, ვიდრე ეს აკლდამაში შეინიშნებოდა. აქვე, სასახლის გვერდით ძდებარე აბანოს მიწისქვეშა გათბობა ჰქონდა, რომაული ტიპის ჰიპოკაუსტებით (აბანომაც ნანგრევის სახით მოაღწია).

დასავლეთ საქართველოში. სოფელ ვანში, არქეოლოგიური გათხრები ყოველ წელიწადს ახალ საინტერესო მასალას ავლენს. აქ მიწის წიაღში აღმოჩნდა ანტიკური ხანის ქალაქის ნაშთები — ქუჩის კვალი, სხვადასხვა შენობათა ნანგრევები, უაღრესად საინტერესო ნივთები. ხუროთმოძღვრული ფრაგმენტებიც და ეს ნივთებიც მოწმობს იქაური მოსახლეობის მკიდრო კავშირს ელინისტურ კულტურასთან. ქალაქს, როგორც ჩანს, ჩვენს წელთაღრიცხვამდე არც მოუღწევია, იგი ძვ. წ. I საუკუნეში დაღუპულა.

დაახლოებით ამავე ხანებს, ორი წელთაღრიცხვის მიჯნას, უნდა მიეკუთვნოს, როგორც ჩანს, უფლისციხის კლდეში ნაკვეთი ქალაქის ზოგი დარბაზი (უფლისციხე გორის მახლობლად, მტკვრის მარცხენა ნაპირზე). ქალაქი უკვე დიდი ხანია მიტოვებული და გაუქცარიელებულია. მისი გაუდაბურების შთაბეჭდილებას ხელს უწყობს ბუნებაც — შიშველი კლდეები, მხოლოდ შიშველი ქვა. მაგრამ საუკუნეთა მანძილზე ეს ქართლის ერთი უმთავრესი ცენტრთაგანი იყო და მათიანეთა ფურცლებზე მისი ხსენება ხშირია. უკვე XVIII ს-ის ორმოციან წლებში ვახუშტი ბატონიშვილი თავის «საქართველოს სამეფოს აღწერაში» უფლისციხის შესახებ აღნიშნავდა, „აწ არს შემუსვრილი“. შემდეგ მას ასეთი ცნობები აქვს: „არამედ შენობა უცხო, კლდისაგან გამოკვეთილი; პალატნი დიდ დიდნი. ქანდაკებული კლდისაგანვე; გვირაბი ჩახვრეტით ჩაყოფილი მტკვრამდე, დიდი. დასავლით აქუს ქარაფი მაღალი, და მას შინა გამოკვეთილნი ქვაბნი მრავალ-დიდნი, არამედ აწ შეუალ არს“.

ამ „დიდ-დიდ პალატთა“ შორის, უპირველეს ყოვლისა, ყურადღებას იპყრობს დიდი დარბაზი ქალაქის ზემო ნაწილში მდებარე კომპლექსიდან. გარედან იგი ერთბაშად გამოიყოფა დიდი თაღოვანი მალის წყალობით (ამ მხარეს დარბაზი დიდაა, კედელი არ გააჩნია). ამ მალის ზემოთ კლდეს ფრონტონის სახე აქვს მინიჭებული. შიგნით ნახევარწრიული კამარაა, რომლის ზედაპირი დაფარულია კლდეშივე ნაკვეთი რვაკუთხა კესონებით — მათი დამუშავება II-III საუკუნეთა რომაული კამარებისა უახლოვდება. შესაძლებელია, ამავე ხანისა (დაახლ. ორი წელთაღრიცხვის მიჯნისა) იყოს ზოგი სხვა დარბაზიც — მათ კოჭებიანი ქვების მსგავსად დამუშავებული ბრტყელი გადახურვა აქვთ, უქვევლია, ოსტატმა აქ გადმოიღო და კლდეში გამოკვეთა („გამოაქანდაკა“) იმ ხანად გავრცელებული კონსტრუქციები. უფლისციხის გამოქვაბულთა დიდი ნაწილი კი შუა საუკუნეებისაა.

ამგვარად, საქართველოში საშენ მასალად უძველესი დროიდანვე იყენებდნენ ქვას, თიხას, ხეს. განსაკუთრებით დამახასიათებელია ქვის გამოყენება — შექმდებში, ძველი ქართული ხუროთმოძღვრების არსებობის მთელ მანძილზე. მონუმენტური შენობების უმთავრესი საშენი მასალა ბუნებრივი ქვა იქნება. ქვის კედლების მშენებლობის ტექნიკა თვალსაჩინო ევოლუციას განიცდის რიყის ქვის, ან დაუმუშავებელი ნატეხი ქვის მშრალი წყობიდან თლილი ქვის წყობამდე, რომელშიაც ჯერ რკინის სამაგრებს იყენებდნენ, შემდეგ კი კირის დუღაბს (ძნელი სათქმელია, როდის გაჩნდა ზუსტად ხსნარი; ზოგს მიაჩნია, რომ მას უკვე ჩვენს წელთაღრიცხვამდე ბევრად ადრე იცნობდნენ; სხვებს მისი გაჩენა აქვთ გადმოაქვთ, ჩვენი წელთაღრიცხვის დასაწყისში).

ნაგებობათა შორის, დაგეგმარების მხრივ, შედარებით ნათლად საცხოვრებლები გვესახება. მთავარი, რაც აქ უნდა აღინიშნოს — ამას გ. ჩუბინაშვილმა მიაქცია ყურადღება — ის არის, რომ საცხოვრებელი უჯრედი შიდა ეზოს გარშემო კი არ არის ორგანიზებული (როგორც მესოპოტამიასა და ანტიკურ ქვეყნებში იყო), არამედ ერთიან მასივს შეადგენს და გარეთკენ არის გახსნილი. ასევე იყო სუბარბობთან, მიტანისა და ხეთების ქვეყნებში (შეად. მაგ. ტელ-პალაფი, ზენჯირლი, კარხემიში და სხვ.). მთავარი ისაა, რომ ეს პრინციპი საქართველოში სულ ბოლომდე შეინარჩუნებს ძალას როგორც სასახლეთა, ისე გლეხურ საცხოვრებელთა მშენებლობაში. დამახასიათებელია აგრეთვე დერეფან-პორტიკის თემა — ისიც საერთოა ხსენებულ წრესთან და ისიც ფართო გავრცელებას ჰპოვებს უფრო გვიან საქართველოს გლეხურ საცხოვრებლებში.

უნდა დავიმახსოვროთ, რომ თავიდანვე იყენებდნენ მრგვალს, ოვალურსა და კვადრატს მიახლოებულ გეგმას (ევოლუციის პროცესში ეს უკანასკნელი უფრო გამძლე, სიცოცხლისუნარიანი გამოდგა); რომ ბრტყელ გადახურვასთან ერთად, გუმბათისებრიც შემუშავდა (თიხისა, ქვისა და ხისა), რომ ზედა ხერც-

ლბ — შუქისა და კვამლისათვის — სულ მეორდება სხვადასხვა ტიპის შენობებში. ეს ყველაფერი — გეგმის ცენტრული ხასიათი, გადახურვათა ასეთი კონსტრუქციები, გავრცელებული წინა აზიის მრავალ ქვეყანაში — ფართო ხალხური საფუძვლის სახით შეერთვის ქართული მონუმენტური ხუროთმოძღვრების განვითარებას.

რამდენად ღრმა იყო ქართულ ხუროთმოძღვრებაში ანტიკურ-ელინისტური ფორმების გავლენა? საბოლოოდ ამის შესახებ დასკვნის გამოტანა ჯერ ნაადრევია. დღემდის ცნობილის მიხედვით — მე კვლავ გ. ჩუბინაშვილს ვიმოწმებ — ანტიკური მოტივების შემოღწევა (ჩვენ მათ ცალკეული ნაგრეგებითა და ფრაგმენტებით ვიცნობთ) მხოლოდ საზოგადოების ზედა ფენის შენობებით იფარგლებოდა, მკვიდრი მოსახლეობის დიდი ნაწილი კი ხალხური არქიტექტურის ტრადიციებს მისდევდა. საბოლოოდ დასკვნის გამოტანის საშუალებას მომავალი კვლევა-ძიება მოგვცემს.

შუა საუკუნეები

პერიოდიზაცია

აქამდე ჩვენ საქმე გვქონდა ძალიან საინტერესო, ზოგ შემთხვევაში ფრიად მნიშვნელოვან, მაგრამ მაინც გაფანტულ, ერთმანეთისაგან დიდი ქრონოლოგიური მონაკვეთებით გათიშულ ძეგლებთან. მართალია, ამ ბოლო ხანებში ქართველ არქეოლოგთა ინტენსიური კვლევა-ძიების წყალობით „ცარიელი ადგილები“ თანდათან მცირდება და ივსება, მაგრამ მთლიან სურათს, მოვლენათა უწყვეტ თანმიმდევრობას მაინც ჯერჯერობით ვერ წარმოვიდგენთ. ჩვენ შეგვიძლია ვიმსჯელოთ არქიტექტურის თემატიკის შესახებ, გავცნოთ მაშინდელ სამშენებლო ტექნიკას, გავითვალისწინოთ, როგორი იყო ურთიერთობა ძველი სამყაროს სხვადასხვა კულტურულ წრეებთან, ერთად სიტყვით, შეგვიძლია დაჭერებით ვილაპარაკოთ სამშენებლო ხელოვნების ფრიად ძეგლსა და ჩამოყალიბებულ ტრადიციებზე, აგრეთვე გეგმათა კომპოზიციის ზოგი თავისებურების შესახებაც. ისტორიულ-ეგოლოგიური თვალსაზრისით ეს ყველაფერი ძალიან მნიშვნელოვანია. მაგრამ ჩვენ ისიც დავინახეთ, რომ თვით ძეგლები იმდენად დაზიანებულია, რომ საკუთრივ ხუროთმოძღვრებას, მის მხატვრულსა და სტილისტიკურ თავისებურებას ძნელად თუ წარმოვიდგენთ: არა გვაქვს არც ერთი დიდი ძეგლი, მთლიანად რომ იყოს გადარჩენილი (მიწისქვეშა სამარხი კამერებისა და მცხეთის აკლდამის გარდა).

სხვა სურათია შუა საუკუნეებში — IV-V საუკუნეების შემდეგ. აქ, 15 საუკუნის მანძილზე, უამრავი გადარჩენილი ძეგლის წყალობით, საშუალება გვაქვს თვალი გავადევნოთ განვითარების თითქმის უწყვეტ სურათს, დავინახოთ ეგოლოგიის ისტორიული პროცესი, სტილთა ცვლა, დავინახოთ, როგორ ენაცვლება ერთმანეთს შემოქმედებითი ძიების, სრული მხატვრული სიმწიფისა და კრიზისის პერიოდები. ეს არის სურათი მკაფიო ეროვნული თავისებურების მქონე არქიტექტურისა, რომელიც მუდამ ვითარდებოდა, მაგრამ არასოდეს არ დაუკარგავს — თავისი ხანგრძლივი არსებობის მანძილზე — საკუთარი სახე.

შუა საუკუნეთა ქართულ ხუროთმოძღვრებას (და მთელ ხელოვნებასაც) შემდეგ ძირითად პერიოდებად ჰყოფენ:

1. ადრეული შუა საუკუნეების არქიტექტურა — IV საუკუნიდან VII ს-ის შუა წლებამდე. ეს პერიოდი ნაწილობრივ ემთხვევა ევროპული და წინააღმოსავლური ხელოვნების ე. წ. „ძველქრისტიანულ ხანას“. ეს შუა საუკუნეთა ქართული არქიტექტურის პირველი ბრწყინვალე აყვავების ხანაა.

2. ე. წ. გარდამავალი ხანის არქიტექტურა — VI ს-ის მეორე ნახევრიდან X ს-ის ნახევრამდე. დამახასიათებელია წინა პერიოდის შემუშავებული სტილისტიკური პრინციპების თანდათანობითი უკუგდება და ახალი სტილის ჩამოყალიბება.

3. განვითარებული შუა საუკუნეების არქიტექტურა — შუა საუკუნეების ქართული ხელოვნების მეორე აყვავების ხანა — X ს-ის მეორე ნახევრიდან XIII-XIV საუკუნეთა მიჯნამდე. ამ ხანის დიდი ნაწილი საქართველოს გაერთიანებული სამეფოს არსებობის ხანას მიეკუთვნება. ქრონოლოგიურად იგი ემთხვევა დასავლეთ ევროპაში რომანული ხელოვნების საუკუნეებს და გუთური ხელოვნების დასაწყისს.

4. გვიანა შუა საუკუნეების არქიტექტურა — XIV-XVIII საუკუნეები. ეს ის ხანაა, როდესაც აგრესიული ძალებით გარშემორტყმული, ფეოდალურად დაქუცმაცებული საქართველო დამოუკიდებლობის შენარჩუნებისათვის იბრძვის. დასავლეთ ევროპაში ამ დროს რენესანსის ბრწყინვალე კულტურა ვითარდება, პროგრესულ რეფორმებს განიცდის მეზობელი რუსეთის კულტურაც.

ქართული კულტურა IV-VII საუკუნეებში. არქიტექტურის ზოგადი ხასიათი. შემოგობთა ტიპები. მშენებლობის ტექნიკა

IV-VII საუკუნეები დიდად მნიშვნელოვანია არა მარტო ქართული ხელოვნების, არამედ საერთოდ ქართული კულტურის განვითარებაში. გადაუქარბებლად შეიძლება ითქვას, რომ სწორედ მაშინ ჩამოყალიბდა საბოლოოდ ეროვნული კულტურის სახე. V საუკუნეს მიეკუთვნება, როგორც ცნობილია, დღემდე გადარჩენილი უძველესი ნიმუშები ქართული დამწერლობისა, თუმცა ქართული ანბანი, უეჭველია, უფრო ადრე უნდა შემუშავებულიყო. V ს-ში უკვე ნათარგმნი იყო ბიბლია, მაშინ შეიქმნა ჩვენთვის ცნობილი უადრესი ნაწარმოები ქართული ლიტერატურისა, — იაკობ ცურტაველის „მეშანიკის მარტილობა“.

ქრისტიანობის მიღების შემდეგ საქართველოს, რა თქმა უნდა, არ შეუწყვეტია კავშირი წინა აზიასთან, რომელსაც იგი თავისი ფესვებით ეკუთვნის, მაგრამ უფრო მჭიდროდ დაუკავშირდა დასავლურ კულტურას. მისთვის დიდი მნიშვნელობა ჰქონდა კონტაქტებს ბიზანტიურ სამყაროსთან, გაქრისტიანებულ სირიასა და პალესტინასთან, მეზობელ სომხეთთან, მცირე აზიასთან. უკვე V ს-ში დაარსდა ქართული მონასტრები სირიასა და პალესტინაში, უფრო გვიან კი საბერძნეთსა და სინას მთაზე. ეს მეცნიერული აზროვნების ცენტრები იყო; ქართველი ბერები, ბერძნებთან და სხვა ერებს წარმომადგენლებთან ხელისხელჩაკიდებულნი, იქ ინტენსიურ სამწერლო და მთარგმნელობით მოღვაწეობას ეწეოდნენ, რასაც დიდი მნიშვნელობა ჰქონდა კულტურული ურთიერთობისა და ურთიერთგავლენისათვის. ქართულმა თარგმანებმა შემოგვინახა ქრისტიანული სასულიერო მწერლობის მდიდარი საგანძური, შემოგვინახა ზოგი ისეთი ნაწარმოებიც, რომელთა დღენებს დღემდე არ მოუღწევია. მეცნიერებამ ჯერ კიდევ ბევრი რამ არ იცის უცხოეთის ქართული მონასტრების შესახებ. ამ მხრივ ახალი კვლევა-ძიება, ახალი გათხ-

რები ჩვენ თვალწინ უცნობ ფურცლებს შლიან: ანტიოქიის მახლობლად აღმოჩნდა ბევრი ეკლესია და მონასტერი, რომლებიც ქართველებს ეკუთვნოდა; ეგვიპტეშიაც გამოვლენილი იქნა ეკლესია, რომელიც, მკვლევართა აზრით, ქართულ სასულიერო მოღვაწეებს უნდა აეშენებინათ V ს-ში. არც ისე დიდი ხნის წინათ იტალიელმა მეცნიერებმა გათხარეს უძველესი ქართული მონასტერი იუდას უდაბნოში, პალესტინაში (ამ მონასტრის იატაკის შესახებ წინა მოზაიკაში ჩართულია ყველაზე ძველი ქართული წარწერა — V ს-ის შუი წლებისა). ექვი არ არის, რომ მიწის წიაღი ჯერ კიდევ ბევრ საიდუმლოს ინახავს წინა აღმოსავლეთის ძველი ქართული მონასტრების შესახებ.

იმდროინდელი ქართული ნივთიერი კულტურის მაღალი დონის ყველაზე თვალსაჩინო მაჩვენებელი სწორედ ხუროთმოძღვრებაა — არა მარტო გადარჩენილ ნაწარმოებთა სიმრავლის, არამედ მათი განსაკუთრებული მხატვრული ღირებულების გამოც; ქართული ხუროთმოძღვრება უკვე მაშინ სახავს რთულ მხატვრულ პრობლემებს და ახერხებს მიზანდასახულად და თანმიმდევრობით მათს ამოხსნას. მკვიდროდაა დაკავშირებული არქიტექტურასთან დეკორაციული ქანდაკებაც — ტაძრების ფასადთა რელიეფები (ქვისა), საკულტო სტელები. გადარჩა აგრეთვე მოზაიკური შემკულობის რამდენიმე ნიმუშიც, მაგრამ მონუმენტური მხატვრობის აყვავების ხანა უფრო გვიან დადგება — X საუკუნიდან.

ქრისტიანულმა ეკლესიამ ხუროთმოძღვრათ სრულიად გარკვეული ამოცანა დაუსახა: უნდა შექმნილიყო საგანგებო შენობა, რომელიც ბევრ მლოცველს დაიტევდა და სარწმუნოებრივი რიტუალის ჩასატარებლად გამოდგებოდა. ახალი ამოცანის ამოხსნა, ცხადია, ერთბაშად ვერ მოხერხდებოდა. როგორც წერილობითი წყაროები, ისე უძველესი გადარჩენილი ნიმუშების დაკვირვება მოწმობს, რომ თავდაპირველად მლოცველები მაინც ეკლესიის გარეთ იდგნენ — ადვილი კი არ იყო ამ ახალ, ჯერ კიდევ უცხო და უცნობ ღმერთთან შეგუება: „მისგან შიში დიდი დაცემული იყო ყოველსა კაცსა ზედა“. ეკლესიაში მხოლოდ მღვდელი შედიოდა. ამიტომ გასაგებია, რომ სულ პირველი ეკლესიები ძალიან მცირე ზომისაა. სინამდვილეში ეს მხოლოდ მინიატურული სამლოცველოებია, რომლებიც მხოლოდ თანდათან იქცა პეტრე-პავლესად ტევად ეკლესიებად, V ს-ის ბოლოს კი უკვე საკმაოდ დიდი ტაძრების შენებაც დაიწყეს.

როგორც ცნობილია, ევროპასა და წინა აღმოსავლეთში ძველ ქრისტიანულ ხანაში გავრცელებული იყო საეკლესიო ნაგებობათა ორი უმთავრესი სახეობა: ა) წაგრძელებული უგუმბათო შენობა, ე. წ. ბაზილიკა, რომლის წარმოშობის შესახებაც სხვადასხვა თეორიები არსებობს; ბ) ცენტრული — მრგვალი, მრავალწახნაგა (ჩვეულებრივ, რვაწახნაგა), ჯვარისებრი შენობა, რომელიც ყოველთვის გუმბათით არ იხურებოდა. გამოთქმულია მოსაზრება (ლასიუსი, გრაბარი), რომ ეს ორი სახეობა შენობათა ორ განსხვავებულ ფუნქციას შეესაბამებოდა: ცენტრული შენობები მარტირეუმები, ე. ი. წმინდანის საფლავთან დაკავშირებული მემორიული სამლოცველოები იყო, ხოლო ბაზილიკები — ჩვეულებრივი ეკლესიები, რომლებშიაც რეგულარული ყოველდღიური წირვა-ლოცვა წარმოებდა.

საქართველოშიაც, ქრისტიანულ საკულტო არქიტექტურაში, აგრეთვე ვხვდებით ამ ორ სახეობას — წაგრძელებულ უგუმბათო შენობებსა და ცენტრულ შენობებს, მაგრამ:

ა) მათ შორის არ არსებობს ზემოთ ხსენებული ფუნქციური სხვაობა, ე. ი. გეგმის ცენტრულობა სრულიადაც არ ნიშნავს, რომ ეკლესია წამებულის კულტან, წმინდანის ნაწილებთანაა დაკავშირებული.

ბ) საქართველოში უცნობი იყო ისეთი მრგვალი ან მრავალწახნაგა გეგმა, როგორც დასავლეთში და წინა აღმოსავლეთის ზოგ ქვეყანაში მემკვიდრეობით მიიღეს წინაქრისტიანული რომაული არქიტექტურისაგან.

გ) ქართული ცენტრული ტაძრების ბირთვის (სულ მცირე გამოჩაღისით) შეადგენს კვადრატს, რომელზედაც აღმართულია გუმბათი და რომლის გარშემოც ვითარდება ჭვარისებრი გეგმა (სხვა ტიპები — გამოჩაღისით, ან გარდამავალ საფეხურს შეადგენს). კვადრატზე დამყარებული გუმბათის თემა გენეტიკურად უკავშირდება, ერთი მხრივ, ანალოგიურ კომპოზიციას წინა-აღმოსავლეთის ქვეყნების ძველ ხუროთმოძღვრებაში (მაგ. სასანურ სასახლეებს ირანში), მეორე მხრივ — ეს ძალიან არსებითია — ქართული ხალხური არქიტექტურის ტრადიციებს, კერძოდ, გლეხური „დაბაზის“ ტიპს (როგორც ზემოთ უკვე აღვნიშნეთ, ეს ტიპი ქრისტიანობის ვაერცელებამდე ბევრად ადრე შეიმუშავდა). ამგვარად, კვადრატზე დასმული გუმბათის თემა, რომელმაც, არსებითად, გადამწყვეტი როლი შეასრულა მთელი აღმოსავლურ-ქრისტიანული საკულტო არქიტექტურის განვითარებაში, საქართველოსთვის დიდი და ტრადიციული იყო. ეს გარემოება მკაფიოდ იჩინებს თავს საქართველოში სარწმუნოებრივი არქიტექტურის ჩასახვისთანავე.

დ) პირიქით, ბაზილიკის ტიპი, ე. ი. ხაზგასმით გამომქლავებული სიგრიძივი ლერძის მქონე შენობა, რომელიც აგებულია გარკვეული ელემენტების რიტმული განმეორებით, ქართველი ხუროთმოძღვრებისათვის უცხო იყო; მაგრამ ამ ტიპს ნერგავდა ოფიციალური ეკლესია, რადგანაც ქრისტიანულ ეკლესიას დასაწყისში ესაჭიროებოდა უკვე აღიარებული, სარწმუნოების მიერ ნაკურთხი ნიმუშები. ბუნებრივია, რომ ასეთ ნიმუშებად მიჩნეულ იქნა პალესტინის უძველესი ბაზილიკები, რაკი პალესტინა, საღმრთო წერალის თანახმად, ქრისტეს ამქვეყნიური ცხოვრების ასპარეზი იყო. ქვემოთ დავინახავთ, რომ ქართველ ოსტატთა პირველი ცდები ბაზილიკის აგებისა ამქლავნებს ახალ ამოცანათა ამოხსნის სიძნელეს, მოწმობს, როგორ „ებრძოდა“ ეს ახალი თემა ტრადიციული ცენტრული გეგმების გავლენას. თანაც, ბაზილიკათა შეფარდება გუმბათოვან ეკლესიებთან საქართველოში ისეთი არ არის. როგორც სირიაშია, სადაც ბაზილიკათა რაოდენობა დიდად სჭარბობს ცენტრული ტაძრების რაოდენობას.

ე) საქართველოში შემუშავდა ბაზილიკის თავისებური ვარიანტი, რომელსაც ქართველმა მეცნიერებმა „სამეკლესიოანი ბაზილიკა“ უწოდეს: გარედან, თავისი „პროფილით“, იგი არ განსხვავდება ჩვეულებრივი სამნავიანი ბაზილიკისაგან, მაგრამ შიგნით ნაგები ერთმანეთისაგან ბოძებით კი არ არის გაყოფილი, არამედ კედლებითაა გათიშული. ე. ი. არსებითად, აქ ერთ შენობაში გაერთიანებული სამი დამოუკიდებელი სამლოცველოა. ეს თემა, რომელიც საქართველოს გარეთ უცნობია, VII საუკუნიდან მოყოლებული გარკვეულ ევოლუციას განიცდის და იარსებებს, ისევე, როგორც ბაზილიკა, X ს-მდე (ბაზილიკის უფრო გვიანდელი ნიმუშები მხოლოდ სპორადულად გვხვდება).

ვ) სამნავიანი და სამეკლესიოანი ბაზილიკის გვერდით, საქართველოში იმთავითვე შემუშავდა უგუმბათო ნაგებობათა კიდევ ერთი, უმარტივესი სახე: ერთნავიანი (ანუ ცალნავიანი) ეკლესია, რომელიც იარსებებს ძველი ქართული ხუროთმოძღვრების განვითარების მთელ მანძილზე. სოფლის მცირე სამლოცველოთა უმეტესობა ამ ტიპს მიეკუთვნება, თუმცა არსებობს საკმაოდ მოზრდილი ერთნავიანი ეკლესიებიც.

თავისი „შინაარსით“, მისი ხუროთმოძღვრების საფუძვლად დადებული ძირითადი იდეით, უმთავრესი შემადგენელი ნაწილების განლაგების მხრივაც. ქართული ეკლესია, რა თქმა უნდა, მთლიანად და სავსებით ემხრობა მთელ ქრისტიანულ სამყაროში მიღებულ ნორმებს; ფუნქციური თვალსაზრისით იგი ემთხვევა სხვა ქრისტიანული (უბირველეს ყოვლისა მართლმადიდებელი) ქვეყნების ეკლესიას. აღმოსავლეთისკენ მიმართული, ნახევარწრულ აფსიდთან საკურთხეველი, სადიაკვნე და სამკვეთლო მის ორსავე მხარეს (გარდა უძველესი ეკლესიებისა, სადაც ეს სადგომები ჯერ კიდევ არ არის), მლოცველთა დარბაზი (განსხვავებული სახისა ზემოთ ჩამოთვლილი ტიპების მიხედვით) — ესაა ძირითადი შემადგენელი ნაწილები ყოველი ქართული ეკლესიისა. მაგრამ ქართული ეკლესიები იმთავითვე ატროუმებს გაკრემ შენდებოდა, მათ არ გააჩნდათ არც ნართექსები დასავლეთის მხარეს (გამონაკლისი იშვიათია), არც ცალკე აშენებული სანათლავეები (ბაპტიტერიუმები) დასავლური ეკლესიებისა, ხოლო სამრევლოები შედარებით გვიან გაჩნდა — დღემდე არსებულთაგან უძველესი XIII ს-ისაა.

მაგრამ, ცხადია, ხუროთმოძღვრების ცოცხალ თავისებურებას — მხატვრულსა და ეროვნულს — მარტო გეგმა ან შენობის ტიპი არ ქმნის. ყოველი ვრი თავისებურ სულს შთაბერავდა ამ საყოველთაოდ გავრცელებულ სტემებს — სწორედ ამიტომაც საინტერესო სხვადასხვა ქვეყნის ხუროთმოძღვრული შემოქმედების გაცნობა.

ზემოთქმული მხოლოდ სარწმუნოებრივ არქიტექტურას ეხებოდა. თანისთავად იგულისხმება, რომ შუა საუკუნეების მანძილზე საქართველოში განეგრძობდა არსებობას ხუროთმოძღვრების ყველა სხვა სახეობაც — სამოქალაქო, უტილიტარული, სათავდაცვო შენობები. სამწუხაროდ, ეს ობიექტები ბევრად უფრო უარესადაა დაცული, ვიდრე საკულტო შენობები. მართალია, საქართველოს მთებსა და ხეობებში ციხე-კოშკები ყოველ ნაბიჯზე გვხვდება, მაგრამ თითქმის ყველა დანგრეულია, ან დაზიანებული მაინც, ყოველ შემთხვევაში, არ მოიძებნება არც ერთი ცხე, თავდაპირველი სახე / რომ ჰქონდეს შენარჩუნებული. სასახლეებისა და ციხე-დარბაზების მდგომარეობა კიდევ უფრო უარესია: თუ დასავლეთ ევროპაში ძველი ფეოდალური ციხე-დარბაზები და ბევრი სამეფო რეზიდენცია თითქმის ხელშეუხებლად დგას, საქართველოში კვლავ მხოლოდ ნანგრევები გვაქვს. თბილისის, ქუთაისის, თელავის, სიღნაღის ძველ უბნებში ჯერ კიდევ არსებობს ქუჩების ძველი ქსელი, მაგრამ ძველი (XIX ს-ზე ადრინდელი) საცხოვრებელი სახლები აღარ არის (მხოლოდ ზოგი ნაქალაქარის გათხრისას აღმოჩნდა თითო-ორთა ნიმუში). ამის ახსნა ძნელი არ არის — საკმარისია გაუიხსენოთ სისხლისმღვრელი გამანადგურებელი შემოსევები, დასახლებულ ადგილთა აოხრება და მოსახლეობის ელექტა არაბ-თურქ-სპარსელთა და სხვა მტერთაგან. მაგრამ სამოქალაქო და სათავდაცვო არქიტექტურა უკეთესად რომ გადარჩენილიყო, თავისი მნიშვნელობით იგი მაინც ვერ შეედრებოდა საეკლესიოს. ამ მხრივ საქართველო გამონაკლისს არ შეადგენს: ცნობილია, რომ შუა საუკუნეთა ეპოქაში უმთავრეს როლს საეკლესიო არქიტექტურა (მონასტრები, ეკლესიები) თამაშობდა, რომ არქიტექტურის მხატვრულ-სტილისტიკურ თავისებურებათა შესახებ ყველაზე უკეთ სწორედ საეკლესიო შენობების მიხედვით შეგვიძლია ვიმსჯელოთ.

სამშენებლო ტრადიციების სიძველემ და სიმტიემ იმაშიაც იჩინა თავი, რომ IV-V საუკუნეებში, როდესაც ქართული ხუროთმოძღვრება ახალი იდეური და მხატვრული ამოცანების წინაშე დადგა, მას უკვე სავსებით შემუშავებული ჰქონდა ტექნიკური ზერაზების არსენალი — ეს უნდა საშენ მასალათა გამოყენებასა და დამუშავებას, უნდა კონსტრუქციებსაც. ყველა

ნონუმენტური შენობა ქვით შენდება, კირის ხსნარის გამოყენებით; ეკლესიების კედლები, ფასადის მხრიდანაც და შიგნიდანაც, ნაშენია კარგად გათლილი წესიერი ფორმის კვადრებით, რომლებიც წესიერ პორიზონტალურ რიგებს ქნის (გამონაკლისია მხოლოდ კახეთი, სადაც რიყის ქვას იყენებდნენ); ამოვსება ქვა-ყორე-ბეტონისაა, მცირე სიგანისა. კედლის მასალის შერჩევასას ხუროთმოძღვრები მართო პრაქტიკული მოსაზრებით კი არ ხელმძღვანელობდნენ, არამედ ესთეტიკურითაც; ისინი გულგრილად კი არ ეკიდებოდნენ ქვის ფერსა და ფაქტურას, არამედ საგანგებოდ არჩევდნენ მას, ზოგჯერ უფრო ადვილად მისაწვდომ ქვას თმობდნენ და მას შორიდან ეზიდებოდნენ, თუ კი ამ მხრივ უფრო შესაფერისად ზიანდათ.

აგურს, როგორც საშენ მასალას, კარგა ხანს მეორეხარისხოვანი ადგილი ეკირა, მხოლოდ ბევრად უფრო გვიან — XVI-XVIII საუკუნეებში — დაიმკვიდრა მან საქართველოს ზოგიერთ ნაწილში მთავარი ადგილი. ბიზანტიისთვის დამახასიათებელი მონაცვლეობა ქვისა და აგურისა, ქართულ ეკლესიებში გვიან ხანამდე უცნობია. სახურავის ქასალად იხმარება ქვის ფილები და კრამიტი.

სადგომთა გადასახურავად საეკლესიო შენობებში მიღებულია კამარები და გუმბათები, მალის გადასახურავად უმეტესად თაღები; ცალკე მდგომი საყრდენი, ჩვეულებრივ, ქვით ნაწყობი ბოძია (მონოლითური სვეტები იშვიათია და მათ უმნიშვნელო ადგილი უჭირავთ, ორიოდე გამონაკლისს გარდა). საკმაოდ ადრე ვრცელდება კამარის სხვადასხვა სახეები: შეკრული კამარა, რომელიც ზოგჯერ სფერული გუმბათის მაგივრობას წევს; ნახევარწრიული და ჭვაროვანი კამარები; ამგვარად, საქართველოში V-VII საუკუნეებში უკვე გავრცელებულია კონსტრუქციები, რომლებშიც შუა საუკუნეთა ევროპაში მხოლოდ რომანულ ეპოქაში მოიკიდებს ფეხს. დაახლოებით VIII ს-მდე კვადრატულ საფუძველზე გუმბათის დასამყარებლად ხმარობენ ტრომბებს (და არა პანდანტივებს, როგორც მაშინ ბიზანტიაში იყო). სასახლეებში დარბაზებს ზოგჯერ ბრტყელი, კოჭებზე დამყარებული გადახურვაც ჰქონდა (ზოგჯერ კამაროვანიც), მაგრამ მალე მისთვის აქაც თაღებს იყენებდნენ.

ყველაფერი, რაც აქ ითქვა ხუროთმოძღვრულ თემათა, შენობების ტიპების, საშენ მასალათა და კონსტრუქციათა შესახებ, არსებითად, შეეხება მომდევნო პერიოდებსაც, თუმცა, ბუნებრივია, ადგილი ჰქონდა სტილისტიკურ ევოლუციას, და ცალკეული ფორმები და პროპორციებიც იცვლებოდა.

IV-VII საუკუნეთა ხუროთმოძღვრების ისტორიული მიმოხილვა

პირველი ქართული ეკლესია, რომელიც IV ს-ის 30-იან წლებში ააშენა მირიან მეფემ საქართველოს „განმანათლებლის“ წმ. ნინოს მითითებით, აღარ გადარჩენილა. მეორე ეკლესიისაგან, რომელიც იქვე ააგო ვანტანგ გორგასალმა (V ს-ის მეორე ნახევარში), გადარჩა ცალკეული ნაწილები, ამჟამად ჩართული სვეტიცხოველის დღევანდელ კორპუსში*.

ქართველი მატრიანები იმ აღრინდელ ხანაში ყოველთვის აღნიშნავდნენ ეკლესიის აშენების ფაქტს, რადგანაც მაშინ ეს ახალი ამბავი იყო და ახალი

* 1970-71 წლებში ჩატარებულმა მუშაობამ გამოავლინა, ცალკეულ ფრაგმენტებთან ერთად, გორგასალისეული ეკლესიის მთელი მოხაზულობა და მირიანისეული სამლოცველოს კვალიც.

რეოლოგიის დანერგვას ემსახურებოდა. მატიანეების ცნობით, პირველი ქართველი ქრისტიანი მეფის მირიანისა და მისი მეგვიდრეების ბაქურის, მირდატისა და სხვათა დროს, მცხეთის გარდა, ეკლესიები აღუშენებიათ ელაშეთში, მანგლისში, ბოდბეში, წილკანში, ნეკრესში, რუსთავში, წუნდასა და ოლხარისის ციხეში, ე. ი. ისტორიულ პროვინციებში ქართლში, კახეთსა და მეცხეთში. თითქმის ყველა ამ ჩამოთვლილ პუნქტში ეკლესია დღესაც არსებობს, მაგრამ ყველა უფრო გვიანდელია, თუმცა ზოგი კი მაინც აღჩინდელ ხანას მიეკუთვნება. მხოლოდ ნეკრესის მონასტრის (კახეთში) სხვადასხვადრინდელ ნაგებობათა შორის დგას ერთი საულ პატარა ეკლესია, რომელსაც მკვლევარნი IV საუკუნეს მიაკუთვნებენ და მატიანეთა ცნობებს უკავშირებენ.

ეს ნატეხი ქვით ნაშენი სამნავიანი ეკლესიაა (ჩვენ უკვე ვთქვით, რომ კახეთი საქართველოს ერთადერთი კუთხეა, სადაც თლილ ქვას არ ხმარობდნენ). იგი აღმართულია საგანგებო სუბსტრუქციაზე, რომელშიაც კრიბტა (სამარხი) არის მოთავსებული. შენობის თავისებურებას ის შეადგენს, რომ მას სიგანე მეტი აქვს სიგრძეზე, და არა პირიქით, როგორც ნამდვილ ბაზილიკაში უნდა იყოს, შიგნით მას არა აქვს ბოძები, რომელთა მწკრივი აგრეთვე დაწახასიათებელია ბაზილიკისათვის, მისი ნაგები ფართოდ გახსნილი თითო თლით უკავშირდება ერთმანეთს. გვერდის ნაგებსაც ღია თაღები ჰქონდა გარეთეც, ასე რომ, მთელი შენობა გამქოლი ფანჯატურივით იყო. ეს საშუალებას აძლევდა მლოცველთ წირვის დროს გარეთ დარჩენილიყვნენ.

დღეს ძნელია ნეკრესის სამლოცველოს თავდაპირველი სახის წარმოდგენა — დროთა განმავლობაში იგი დაზიანდა, გადარჩა მხოლოდ შუა და ჩრდილოეთის ნაგები. აქ ჯერ კიდევ ნაადრევია რაიმე მკაფიოდ დასახული მხატვრული ამოცანის შესახებ ლაპარაკი. ეს მხოლოდ მისალოებაა ახალი ამოცანების ამოხსნასთან. მაგრამ დამახასიათებელია, რომ ნეკრესის მშენებელმა თავისი სამლოცველო მხოლოდ გარეგნულად დაამსგავსა ბაზილიკას (სამი ნავი, რომელთაგან შუა ძლიერ ამოზიდულია ორ ღანარჩეთთან შედარებით), მაგრამ უგულვებელყო ბაზილიკის ისეთი არსებითი მხარეები, როგორცაა ხაზგასმული სიგრძივი ღერძი და სივრცის დამანაწილებელი ბოძების მწკრივი.

ტაბ. 10

V საუკუნის პატარა ეკლესია კახეთის მეორე მონასტრის — ძველი წუამთის — ანსამბლში თითქოს ბაზილიკური თემის განვითარების შემდეგ საფეხურს გვიჩვენებს. აქ უკვე საგრძნობია სივრცის დაგრძელება აღმოსავლეთ-დასავლეთის ღერძის გასწვრივ, ნაგები ერთმანეთისგან გაყოფილია ბოძებზე დაბჯენილი ორ-ორი თლით; მაგრამ თაღოვანი მალეების სიგანე უბრალო კარის სიგანეს არ აღემატება. გვერდის ნაგები ვიწრო და გრძელი კორილორბია, საკუთარი საკუთხეველის აფსიდების გარეშე. დასავლეთით ეს ორი განაპირა ნავი განივი ნავით უკავშირდება ერთმანეთს. ამის გამო, შუა ნავის გარშემო სამხრთივი გარშემოსავლელი იქმნება, ხოლო გვერდის ნაგებს უბრალო დერეფნების მნიშვნელობა-და რჩებათ. ეს თავისებურებები შეიძლებოდა საგანგებოდ არც აღგვენიშნა, რომ მათ აქ შემთხვევით ვხვდებოდეთ: იგივე მეორდება V ს-ნის კიდევ ერთ ძეგლში, მატანის ე. წ. ცხრაკარის მონასტრის ბაზილიკაში (ესეც კახეთშია — ამ კუთხემ შემოგვიჩანა ქრისტიანობის პირველი ხანების ხუროთმოძღვრების ყველაზე მეტი ნიმუში). შემდეგში ეს მოტივი ადგილს დაიმკვიდრებს ზემოთ უკვე მოხსენებული ორიგინალური ტიპის — სამეკლესიანი ბაზილიკის — ნიმუშებში.

ძველი შუამთის ხუროთმოძღვრული გადაწყვეტა რამდენადაც უახლოვდება ქრისტიანული ეკლესიის ჩვეულებრივ ნორმებს, მაგრამ ბაზილიკის არსი აქ ჯერ კიდევ ვერ არის ნამდვილად გაგებული (შუამთის ბაზილიკა უფრო დაღია, ვიდრე ნეკრესისა).

მხოლოდ V ს-ის მიწურულიდან დაიწყეს საქართველოში ნამდვილი ბაზილიკების შენება, თუმცა ეს ბაზილიკებიც საესეებით თავისებურია.

ამ შენობათა პირველი და ყველაზე შესანიშნავი ნიმუშია ბოლნისის სიონი, მრავალმხრივ საყურადღებო, სახელგანთქმული ძეგლი, რომელსაც თავისი ისტორიული მნიშვნელობითაც და მხატვრული ზემოქმედების ძალითაც ერთი პირველი ადგილთაგანი უჭირავს ძველ ქართულ ხუროთმოძღვრებაში.

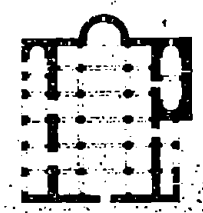
ბოლნისის ნახვისას თვალს ერთბაშადვე იტაცებს მისი ფერი: ფაროო კედლები მოპირკეთებულია მშვენივრად გათლილი ქვით. ეს ქვა საკვირველი სილამაზის ფირუზისფერ-მომწვანო ტუფია, ძალიან ღრმა და ინტენსიური ტონისა.

მთელი ბაზილიკა — მასიური, ფართოდ განართხმული, თითქოს მიწას ჩაბლაუქებული, სახურავის დამრეცი კალთებით, მტკიცე კედლებით, რომელთა სისქე შესასვლელებსა და ღია ლუნეტებში ჩანს — იშვიათი ძალისა და ურყეობის შთაბეჭდილებას ქმნის; როგორც არქაულ შენობათა წინაშე, აქაც ააღაუნებურად გიპყრობს ეს პირველყოფილი „პეროიკული“ სიმარტივე და ლაკონურობა. მაგრამ, იმავე დროს, აქ არ არის რაიმე დამორტყუნებელი სიმძიმე, სპეციფიკური „შუასაუკუნეობრივი“ მისტიციზმი; პირიქით, მიუხედავად მასიურობისა და ძალისა, ეს თვალისმომკრედი კედლები თითქოს სიხალისეს აფრქვევს; ამგვარი შეხამება საერთოდ დამახასიათებელი იქნება მომდევნო საუკუნეების ქართული ხუროთმოძღვრებისათვის.

ბოლნისის სიონი სამნავიანი ბაზილიკაა საკურთხევის შვერილი ნახევარწრიული აფსიდით, ღია თაღოვანი გალერიით ჩრდილოეთის ფასადის ვაჟოლებით (მთელ სიგრძეზე), მეორე მკირე თაღოვანი გალერიით და სანათლავი ოთახით სამხრეთის მხარეს. ნაგები გაყოფილია ჯვარისებრი გეგმის მქონე ბოძების ხუთი წყვილით.

დამახასიათებელია შემდეგი: ა) სამივე ნავი გადახურულია საერთო ორკალთიანი სახურავით, ე. ი. თუმცა შუა ნავი სხვებზე მაღალი და განიერია, გარედან იგი არ გამოიყოფა, როგორც გვერდის ნაგებზე მაღლა ამოსული მასა, რომლის კედლებშიაც სარკმლებია გაჭრილი—ასე კეთდებოდა ყოველთვის დასავლურ „ელინისტურ“ ბაზილიკებში*. ბოლნისში შუა ნავი „სარული“ კამარით იყო გადახურული, გვერდის ნაგები კი „ნახევარკამარებით“; ბ) ეკლესიის შესასვლელები მოწყობილია არა დასავლეთით, (დასავლეთი კედლის ახლანდელი შესასვლელი XVII ს-შია გაჭრილი), არამედ გრძელ კედლებში — ერთი სამხრეთით, ორი ჩრდილოეთით. ეს, რა ექმა უნდა, ეწინააღმდეგება ბაზილიკის არსს, რადგანაც ბაზილიკაში ყველაფერი უნდა ემორჩილებოდეს სიგრძივი ღერძის გასწვრივ მოძრაობას, მოქრობას დასავლეთიდან აღმოსავლეთისკენ, საკურთხევისკენ, ყველაფერი ხაზს

* რომაულ-ელინისტური წრის ბაზილიკებისაგან ბოლნისის სიონს და საერთოდ ქართულ ბაზილიკებს ბევრი სხვა რამეც განასხეავს: საშენ მასალად თლილი ქვის გამოყენება აგურისა (გარეთ) და მარმარილოს (შიგნით) ნაცვლად; კამაროვანი გადახურვა, თაღები ღია ბოძები ნაცვლად კოლონებისა და არქიტრავებისა; ატრიუმისა და ნართექსის უკუგდება; ამას გარდა — ეს ეხება არა მარტო ბაზილიკებს, არამედ სხვა ტიპის ქართულ ტაძრებსაც — კლასიკური პროფილებისა და მოტივების უქონლობა (ცალკეულ რემინისციენტათა გარდა).



უნდა უსვამდეს ამ პერსპექტივს, ამ მისწრაფებას. გვერდის შესასვლელები კი—როგორც ბოლნისშია — თითქოს ჰკვეთს და აფერხებს ამ მოძრაობას: სამხრეთიდან და ჩრდილოეთიდან შემსვლელმა, იმისათვის, რომ თვალთახედვით ერთიანად მოიცვას შიგა სივრცე, უნდა გაიხედოს არა მარტო ერთ მხარეს, ერთი ღერძის გასწვრივ, არამედ მეორე მხარესაც, ე. ი. მარცხნივ და მარჯვნივ; სივრცე შემსვლელის ორსავე მხარეს თითქოს თანაბარზომიერად ნაწილდება, ისე როგორც ცენტრალურ შენობებში. აი აქ კვლავ იჩენს თავს ქართველი მშენებლის მკიდრო კავშირი მრავალსაუქუნოვან ძირეულ ტრადიციებთან.

ბოლნისში თვალსაჩინოა სხვა ნიშნებიც, რომლებიც არა მარტო ბაზილიკებს ახასიათებს, არამედ საერთოდ იმ ადრეული ხანის შენობებს: ა) არ არის სადიაკვნე და სამკვეთლო — მღვდელთმსახურებისათვის საჭირო ღამსატიებითი სადგომები საკურთხევლის სამხრეთითა და ჩრდილოეთით, მაგრამ VI ს-დან ეს ოთახები უკვე ჩნდება; ბ) ეკლესიის შემადგენლობაში ეალკეა გამყოფილი სანათლავი — უფრო გვიან შეგვიძლია დავასახელოთ მხოლოდ ერთი ასეთივე მაგალითი, საერთოდ კი სანათლავისთვის ცალკე სადგომს აღარ აკეთებდნენ (როცა მონათვლის უფლება ეპისკოპოსთა ვარდა მღვდლებსაც მიეცათ); გ) შესასვლელების თავზე ღია ლუნეტებია; დ) თაღებსა და კამარებს ნალისებრი მოხაზულობა აქვს: დამახასიათებელია, რომ ეს ფორმა, რომელსაც ჩვეულებრივ ისლამურ არქიტექტურას უკავშირებენ, საქართველოში ფართოდ იყო გავრცელებული მხოლოდ VII ს-მდე, ე. ი. არაბთა შემოსევამდე, შემდეგ კი თანდათანობით გაქრა.

ტაბ. 12

თუ ბოლნისის სიონს ხუროთმოძღვრის მიერ დასმული უძრავრესი მხატვრული ამოცანების თვალსაზრისით შევხედავთ, ჩვენთვის ნათელი გახდება, რომ მთავარი აქ ინტერიერის, შიგა სივრცის პრობლემაა, ე. ი. სწორედ ის ახალი რამ, რაც მთელ მსოფლიოში შუა საუკუნეების, საკულტო არქიტექტურასთან იყო დაკავშირებული. თუმცა ბოლნისის გარეგნული სახე მთლიანად ძლიერ შთაბეჭდილებას ტოვებს, საკუთრივ ფასადებს აქ ჯერ კიდევ არა აქვს მოპოვებული სრული მხატვრული დამოუკიდებლობა, ჯერ კიდევ არა აქვს სავსებით შემუშავებული და დასრულებული სახე. შიგნით კი ყველაფერი გვაგარძნობინებს არქიტექტორის მტკიცე მარჯანზებელ ხელს — საერთო პროპორციებიც, რომლებიც მონუმენტალობისა და დიდებულების შთაბეჭდილებას ტოვებს, მკაცრი, დახვეწილი ფორმებიც, ძუნწი მორაულობის გააზრებული გამოყენებაც.

ტაბ. 18

ბოლნისის სიონი არა მარტო თავისი ხუროთმოძღვრებითაა საინტერესო: აქ პირველად ვხვდებით სკულპტურული და ორნამენტული სამკაულის გამოყენებას — ბარელიეფებითა და ჩუქურთმებით შემკულია ჩრდილოეთის გალერეა, ნავის პილასტრებისა და ბაპტისტერიუმის ცალკეული ბაზისები და სვეტისთავეები. სამკაულის განაწილება გარკვეულ აზრს ემორჩილება. მაგ., შუა ნაწილში შემკულია მხოლოდ საკურთხევლის მიძღვებარე სვეტისთავეები, ე. ი. ოსტატი შეგნებულად სვამს გარკვეულ მახვილებს. რელიეფები გამოხატავს სხვადასხვა ცხოველებს და მთელ სცენებსაც ცხოველთა მონაწილეობით. გადმოცემა, რა თქმა უნდა, პირობითი და დეკორაციულია; დამახასიათებელია, რომ ხარის გამოსახულებას (სანათლავის სვეტისთავეზე ხარის ძლიერ რელიეფური თავია), რომელიც ხმელთაშუა ზღვის სამყაროში ხელოვნების საგნად იქცა ქრისტიანობის გავრცელებამდე დიდი ხნით ადრე, ბოლნისში ქრისტიანობის „ბეჭედი“ აზის: მის რქებს შორის ჭვარია ჩასმული (წინაქრისტიანულ ხალხურ რწმენათა გადმონაშთები და მათთან დაკავშირებული სხვადასხვაგვარი გამოსახულება საქართველოში შუა საუკუნეთა მანძილზე მუდამ იჩენს თავს). ჩუქურთმათა მოტივებში შეი-

ნიშნება სასანური ორნამენტაციის წრესთან ნათესაობა. იმავე დროს, დიდი ადგილი უჭირავს ჯვარს — ახალი სარწმუნოების სიმბოლოს. რელიეფები და ჩუქურთმები, რომელთა შორის გვხვდება გეომეტრიული სახეებრივ და მცენარეული მოტივებიც, მხატვრულად უკვე საკლებით შემუშავებულია და ისტატთა რაფინირებულ გემოვნებას მოწმობს.

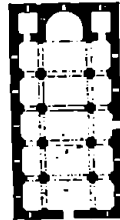
დასასრულ, ბოლნისის განსაკუთრებით სახელმოწეული იმიტომაც არის, რომ მისმა კედლებმა შემოგვიანა საქართველოში გადაჩენილი უძველესი ქართული წარწერები. ერთში მოხსენებულია მშენებლობის მოთავე — დავით ეპისკოპოსი (საკურთხევის სარკმლის ზემოთ, აღმოსავლეთის ფასადზე), მეორეში (ჩრდილოეთის ერთ-ერთი შესასვლელის თავზე) მოხსენებული არიან სხვა ისტორიული პირები და მშენებლობის ხანგრძლივობა — ამას მიხედვით ირკვევა, რომ ბოლნისის სიონი აუშენებიათ 478—493 წლებში.

სხვა უმთავრესი ქართული ბაზილიკები VI საუკუნისაა. ერთი ამათგანნი, ე. წ. ანჩისხატი, თბილისშია, მის ძველ უბანში მდებარეობს, მტკვრის მარჯვენა ნაპირზე — ეს დედაქალაქის უძველესი შენობაა. ესეც სამნავიანი ნაგებობაა, სამი შესასვლელი აქვს: თითო-თითო — გვერდის კედლებში და დასავლეთით. დასამახსოვრებელია, რომ საკურთხევის აფსიდის გამოშვებული კი აღარ არის, როგორც ბოლნისში, არამედ ჩამალულია ეკლესიის საერთო სწორკუთხა მოხაზულობის ფარგლებში — შემდეგში ეს ბევრად უფრო ნშირი და დამახასიათებელი იქნება, ვიდრე შვერილი აფსიდების გამოყენება. საკურთხევის გვერდით აქ უკვე არის სადიაკვნე და სამკვეთლო, ამგვარად, საკურთხევის განვითარებული სამნაწილედის სახე ამ დროს საქართველოში უკვე ცნობილია. ღია ლუნეტები და ნალისებრი თაღები ანიჩხატშიაც არის. ეს ეკლესია უფრო გვიან ძლიერ გადააკეთეს და დააპაჩინჯეს

ტაბ. 15

ურბნისში (ქართლი, ქარელის რაიონი, მტკვრის მარცხენა ნაპირზე) სიგრძივი ღერძი, ე. ი. საკურთხევი ბაზილიკურობა უფრო მკვეთრადაა გამოყვანილი, ვიდრე ბოლნისში: ბოლნისში სიგანისა და სიგრძის შეფარდება (შიგნით) 1:1,8 არის, ურბნისში კი თითქმის 1:2,26. VI საუკუნის სხვა მნიშვნელობანი ბაზილიკებია: წყაროსთავის ისტორიულ ჯავახეთში (თურქეთის ტერიტორიაზე იყო, მაგრამ უკვე აღარ არსებობს), ხაშმის საქეზა (V-VI სს. მიჯნა) და ურიათუბანი (ორივე კახეთში).

ტაბ. 14



ურბნისი.

VI ს-ის მეორე ნახევარსა და VII საუკუნეში ქართულ ბაზილიკათა განვითარებაში ახალი ეტაპი იწყება: განსაკუთრებით დამახასიათებელია სიგრძივი ღერძის საგრძობი დამოკლება. ახშანის მახლობლად მდებარე „გორისჯვრის“ ეკლესიასა და ბაიხოში გეგმა თითქმის კვადრატს უახლოვდება. შემდეგ, VIII-IX საუკუნეებში, ეს მისწრაფება სპეციფიკური ბაზილიკური სივრცის უარყოფისა კიდევ უფრო თვალსაჩინო ხდება. არის ისეთი გეგმებიც, რომლებიც ძლიერ უახლოვდება გუმბათოვანი ეკლესიების გეგმებს. გუმბათოვანი ეკლესიების გავლენა სივრცის აგების ზოგ თავისებურებაშიაც იჩენს თავს.

სამეკლესიოიანი ბაზილიკის ტიპის პირველი ნიმუშები VI ს-ის შუა წლებს მიეკუთვნება. მათი წარმოშობის მიზეზი, როგორც ჩანს, ის იყო, რომ სურდათ დღის განმავლობაში რამდენიმეჯერ გადაეხდათ წირვა და ყოველი წირვისთვის ცალკე საკურთხეველი ჰქონოდათ. უძველესი ნიმუშების აღნაგობა ელემენტარულია: სამი წაგრძელებული სადგომი ერთიმეორის გვერდით, ერთმანეთთან დაკავშირებული კარებით; შუა სადგომი დანარჩენ ორზე რამდენადმე უფრო მაღალი და ფართოა, რის გამოც გარედან შენობას ნამდვილი ბაზილიკის იერი აქვს. შემდეგში, ახალ პრაქტიკულ

მოთხოვნილებათა გაჩენასთან ერთად (მაგ. როცა რიტუალისთვის საჭირო საღიაკენე და სამკვეთლო გამოყვეს), მხატვრულ ამოცანათა უფრო მკაფიოდ ჩამოყალიბების შემდეგ, ტიპი თანდათან რთულდება, კომპოზიციურად უფრო მთლიანი და შეკრული ხდება. გვერდის ნაგები ერთმანეთს უკავშირდება დასავლეთის შემაერთებელი გალერით (ამ მოტივის ადრინდელი ნიმუში ჩვენ უკვე ძველ შუამთაში ვნახეთ); ამ გალერიიდანაა შესასვლელი შუა ეკლესიაში (ნავში), რომელიც დომინანტის მნიშვნელობას იძენს; ჩნდება ახალი, დიდად მეტყველი, მოტივი — ორ ან სამთლიანი ღია შესასვლელი გვერდის ეკლესიებისა, მრგვალ ბოძებზე დაყრდნობილი თაღებით.

ტაბ. 18. 17

სამეკლესიოანი ბაზილიკის ნიმუშებია VI-VII საუკუნეების ეკლესიები ზეგანში, ზემოთ უკვე მოხსენებულ ნეკრესის მონასტერში (ორივე კახეთში); ქვემო-ბოლნისი (1,5 კმ-ით დაშორებული ჩვენთვის უკვე ნაცნობ ბოლნისის სიონს); გვიან ხანებში ძლიერ გადაკეთებული ეკლესია შუა საუკუნეების ქალაქ (ან ნაქალაქარ), დმანისში (ქვემო ქართლში, თბილისიდან დაახლ. 100 კმ. მანძილზე სამხრეთ-დასავლეთით).

ტაბ. 18

ცალნავიანი ეკლესია საკულტო ნაგებობის უმაჩტიველი ტიპია. ეს არის წაგრძელებული სწორკუთხედი, რომელიც შეგნით. აღმოსავლეთის მხარეს, ნახევარწრიული აფსიდით მთავრდება. იშვიათ გამონაკლისს გარდა, აფსიდი გარეთ გამოშვებული არ კეთდება, არამედ სწორკუთხედის ფარგლებშივე რჩება*. სახურავი ორფერადაა, აღმოსავლეთისა და დასავლეთის ფასადებზე ფრონტონებს ქმნის. შესასვლელი, ჩვეულებრივ, სამხრეთით ან დასავლეთითაა, მოზრდილ ეკლესიებში — ორივე მხარეს. სწორედ გეგმისა და კონსტრუქციის სიმარტივეს მიეწერება, რომ ცალნავიანი შენობის ტიპი დიდად გავრცელდა სოფლის ეკლესია-სამლოცველოების მშენებლობაში. უფრო გვიან, როდესაც უგუმბათო ეკლესიების ყველა სხვა ტიპი წყვეტს არსებობას, ცალნავიანი ეკლესია სულ ბოლომდე რჩება გუმბათიანი ტიპების „თანამგზავრად“.



ნეკრესი.

ტაბ. 20

ხუროთმოძღვრული მასის სიმარტივე ცალნავიანი ეკლესიის მშენებელს თითქოს რამდენადმე ზღუდავს, და მაინც, ადრინდელი ხანის ძეგლები ამ ტიპისა გვიზიდავს თავისი მხატვრული ღირსებებით: პროპორციები ჰარმონიულია, კედლების წყობა მშვენიერი (ზოგი კედლის პერანგი ორიოდ ათეულ ქვას თუ შეიცავს), იგრძნობა ის მომხიბვლელი არტიტიზმი, რომელიც იმ დროს თანაბრად ახასიათებს დიდ ძეგლებსაც და მცირეთაც. ნიმუშებად შეიძლება დავასახელოთ ოლთისის პატარა ეკლესია წალკაში (ახლა ამ სოფელს კუმჩი ეწოდება), აგრეთვე ორი სამლოცველო ე. წ. კაცხის სვეტზე იმერეთში (კიათურის რაიონი). ეს ორი სამლოცველო თავისთავად უმნიშვნელოა, მაგრამ დამახასიათებელია მათი სრულიად უჩვეულო მდებარეობა — ორმოცმეტრიანი კლდის სვეტის ზემო ბაქანზე. ოდესღაც ეს სვეტი ახლო მდებარე კლდის მასივთან იყო დაკავშირებული, მაგრამ შემდეგ, კლდის დაშლის შედეგად, გამოეთიშა ქედს და მარტო, განცალკევებით დარჩა: „ქრაშა შინა არს კლდე აყვანილი ვითარცა სვეტი, ფრიად მაღალი, — წერდა ვახუშტი. — მის კლდის თხემზედ არის ეკლესია მცირე, არამედ ვერლარა ადვალს კაცი, არცა უწყიან კელოვნება აღსვლისაო“. მაგრამ 1944 წელს სვეტი მაინც დაპყრობილ იქნა ქართველი ალბინისტების დახმარებით. სამლოცველოების აგებას ასეთ ადგილას, რომელიც, უეჭველია, მაშინაც ძნელი მისადგომი იქნებოდა, მკვლევარნი უკავშირებენ მესვეტეობას, რომელიც VI ს-ში გავრცელებული იყო წინა აზიაში და, უპირველეს: ყოვლისა, სი-

* საქართველოში არსებობს სწორკუთხა საკუთხელოანი ცალნავიანი ეკლესიებიც, მაგრამ ეს ტიპი ფართოდ არ გავრცელებულა.

რიაში (გავიხსენოთ თუნდაც სახელგანთქმული სვიმეონ მეცვეტე) — ქრისტიანულ საქართველოს კი სირიასთან მჭიდრო კონტაქტები ჰქონდა. ასეა იყო ისე. ეს მაინც ნაყოფია სარწმუნოებრივი ასკეტისმისა, ვანდევლობისა-კენ სწრაფვისა, რაც ადრინდელი ქრისტიანობის ხანას ბევრ სასულაერო ჰოლვაწეს ახასიათებდა.

თუმცა VI ს-ში კვლავ ბევრი ბაზილიკა, სამეკლესიანი ბაზილიკა და ზეცირე ერთნაიანი სამლოცველო აშენდა, ამ საუკუნის ნახევრიდან საკულტო არქიტექტურის უმთავრეს თემად თანდათანობით გადაიქცა გუმბათოვანი ტაძრის თემა, რომელმაც ასიოდე წლის მანძილზე თვალსაჩინო ევოლუტია განიცადა; შემდეგშიაც, საუკუნეთა მანძილზე, გუმბათოვანი ხუროთმოძღვრება. რომელსაც, როგორც უკვე ვთქვით, ადგილობრივ ღრმა ფესვები ჰქონდა, შეინარჩუნებს უპირველეს მნიშვნელობას — ყველაზე უფრო საინტერესო შემოქმედებითი ძიება და წარმატება მასთან არის დაკავშირებული.

რა თქმა უნდა, მაშინდელ გუმბათიან ეკლესიათა უმეტესობამ ვერ მოაღწია დღემდე. ზოგი სულ დაიღუპა, ზოგი უფრო გვიან ძლიერ გადააკეთეს, მაგრამ დარჩენილთა მიხედვითაც შეიძლება საკმაოდ ნათელი სურათი წარმოვიდგინოთ. ირკვევა, რომ VI-VII საუკუნეებში გუმბათიან ნაგებობათა განდენიმი ტიპი არსებობს: ტეტრაკონქების ვარიანტები, „თავისუფალი ჯვრის“ ტიპი — აგრეთვე რამდენიმე ვარიანტით, „ჩახაზული ჯვრის ტიპი“ და სხვ.; ამ ტიპთაგან ადრინდელ ხანაში ყველაზე უფრო საინტერესო ევოლუტია ტეტრაკონქმა განვლო. ყველა ამ ეკლესიაში VII საუკუნემდე, წრომის ტაძრამდე (იხ. ქვემოთ), გუმბათი ეყრდნობა უშუალოდ კედლებს და არა ბოძებს. ცალკე მდგომი ბოძები მანამდე საერთოდ არ გვხვდება. ყველა გუმბათიანი ეკლესია (იმავე წრომამდე) ცენტრულია, ე. ი. მათი ორი ღერძი — აღმოსავლეთ-დასავლეთისა და სამხრეთ-ჩრდილოეთისა — ან ერთნაირია, ან პირველი მხოლოდ ოდნავ სჭარბობს მეორეს. ადრინდელი ნიმუშები მცირე და მარტივია. შემდეგ, VI ს-ის მეორე ნახევარსა და VII ს-ში ზომებიც იზრდება და კომპოზიციებიც რთულდება.

ერთი დამახასიათებელი მაგალითთაგანია შიომღვიმის მონასტრის ძველი ეკლესია VI ს-ის 50-60-იანი წლებისა (თბილისიდან 40-ოდე კმ. მანძილზე, ჩრდილო-დასავლეთით, მტკვრის მარცხენა ნაპირზე—ეს მცხეთის რაიონია). მონასტრის დამაარსებელი იყო შიომღვიმელი, ერთი იმ „ათცამეტ ასურელ მამათაგანი“, რომელნიც VI ს-ში საქართველოში ქრისტიანობის განმტკიცებისათვის იღვწოდნენ*.

მონასტრისთვის განმარტოებული ადგილია შერჩეული მაღალი შეეული კლდეების ძირში. შენობები თითქოს მთის ნაკვეთია შეხიზნული. დროთა განმავლობაში იქაურობას ბევრი სხვადასხვაგვარი შენობა მიემატა — საეკლესიო და სამონასტრო — ძველ ეკლესიასაც დასავლეთის მხრივ მიაშენეს სხვადასხვა სადგომები, მაგრამ ძველმა ნაწილმა მაინც შეინარჩუნა თავდაპირველი სახე. სპეციფიკური ის არის, რომ ეკლესია სანახევროდ მიწაშია ჩაფლული — ალბათ ეს თვით შიოს სურვილი იყო (შიო აქვეა, ეკლესიის ქვემოთ დასაფლავებული). ეკლესიის გეგმა ელემენტარულია: უბრალო ჯვარი, რომლის მოხაზულობა გარედანაც მკლავდება; ცრთი აფსიდი (საყურთხევისა) და სამი სწორკუთხა მკლავი. ამგვარად, ეს ე. წ. „თავისუფალი

ტაბ. 21, 22

* ამ მამათა დაარსებულია მონასტრები აღმოსავლეთ საქართველოს სხვადასხვა კუთხეში: დავითის სახელთანა დაკავშირებული დავით-გარეჯის მონასტრების ჩასახვა და თბილისის მთაწმინდის პირველი ეკლესია; იოანემ დააარსა ზედაზნის მონასტერი და სხვ.

ჯვრის“ ტიპის შენობაა, ე. ი. მთელ ქრისტიანულ სამყაროში ფართოდ გავრცელებულ ტიპს მიეკუთვნება. მის ბირთვის შეადგენს რვანაწილელი შეკრული კამარით გადახურული ცენტრალური კვადრატის. შეკრული კამარა თავისი ფორმით სფერულ გუმბათს უახლოვდება. აქ უკვე მკაფიოდაა გამოისახული ქართული გუმბათების აღნაგობა: ნახევარსფერული ნაწილი, ე. ი. საკუთრივ გუმბათი, დამყარებულია ე. წ. გუმბათის ყელზე, რომელშიაც სარკმლებია გაჭრილი. ყელის გუმბათი თითქოს მეორე სართულია, შიგნითაც და გარეთაც იგი შენობის გვირგვინად, მას ზუროთმოძღვრულ დომინანტად იქცევა. ამ პერიოდის გუმბათის ყელი ჩვეულებრივ რვანაწილად მოცულობაა, სარკმლები თითო წახნაგამოშვებით აქვს, მისი სიგანე — მით უფრო გარედან — თვალსაჩინოდ სქარბობს სიმალეს, ხოლო სახურავი უმეტესად რვანაწილად და პირამიდის წარმოადგენს.

შიომღვიმის ძველი ეკლესია ასკეტურად უბრალო და მკაცრია. ეს არა მარტო მაშინდელი არქიტექტურის საერთო ხასიათს მიეწერება, არამედ მონასტრის დამაარსებლის პიროვნებასაც.

ტაბ. 23

იმ პერიოდში მოიძებნება მსგავსი გეგმის მქონე სხვა ნიმუშებიც და აგრეთვე „თავისუფალი ჯვრის“ ტიპის ვარიანტებიც. გეგმით შიომღვიმის ეკლესიას უახლოვდება სოფ. ი დ ლ ე თ ი ს „ნ ა თ ლ ი ს მ ც ე მ ე ლ ი“ (ქართლშია, კვეთურის ხეობაში), რომელსაც აგრეთვე VI ს-ის მიაკუთვნებენ, მაგრამ იგი უფრო შეუმუშავებელი და ტლანქია, არა მარტო კედლის მასალის (უწყესო ფორმის, სხვადასხვა ზომის ქვას), არამედ ტლანქად გამოყვანილი ფორმების გამოც—გეგმა დაბრეცილია, გუმბათის ყელის რვანაწილადგონება ჩამოუყალიბებელი, და სხვ.

უფრო თავისებურია ე. წ. „ე რ ე ლ ა ა ნ თ ს ა ყ დ ა რ ი“ ახმეტასთან (კახეთში). გ. ჩუბინაშვილის აზრით, იგი V ს-ისა თუ არა, VI ს-ისა მაინც არის. ესეც „თავისუფალი ჯვრის“ ტიპისაა, ერთი აფსიდით და სამი სწორკუთხა მკლავით. მისი განმასხვავებელი ისაა, რომ სამხრეთისა და ჩრდილოეთის მკლავებს აღმოსავლეთით პატარა აფსიდები აქვს: ამ საკუთრებებების არსებობა ან იმით აიხსნება, რომ ეკლესიის დამფუძნებელთ სურდათ თავ-თავისი სალოცავი ადგილი ჰქონოდათ, ან იმით, რომ ჭირდებოდათ რამდენიმე წირვის ჩატარება დღის განმავლობაში. ყოველ შემთხვევაში, ამის ანალოგიური გეგმები კარგადაა ცნობილი სხვაგანაც, მაგ. მცირე აზიაში (იაგდებაში კაპადოკიაში, სიუთქილისე, დეგილე და სხვ.), დალმაციაში, სომხეთში (არტიკის ეკლესია) და სხვ.. ეკლესია რიყის ქვითაა ნაშენი და კირქვის ფილებითაა მოპირკეთებული. მისი შესრულებაც ვერ დგას ნამდვილი მხატვრული სიმწიფის დონეზე, მაგრამ ორივე ეს ძეგლი საყურადღებოა, როგორც ამ თავისებური „მოსამზადებელი საფეხურის“ დამახასიათებელი ნიმუშები.

ტეტრაკონქის ერთი უარდესი ნიმუშთაგანია მ ა ნ გ ლ ი ს ი ს ტ ა ძ ა რ ი თავდაპირველი სახით, აგებული V ს-ის უკანასკნელ მეოთხედში, მას შემდეგ, რაც ვახტანგ გორგასალმა აქ ერთ-ერთი საეპისკოპოსო დააარსა. გეგმა მარტივი იყო: ცენტრალურ გუმბათქვეშა კვადრატს ოთხ მხრივ ბეშების გარეშე ეკვროდა აფსიდები. მაგრამ გარედან ტეტრაკონქი არ ჩანდა. იგი ოქტოგონში (რვანაწილადგონაში) იყო მოქცეული. დღეს ძნელია ტაძრის მაშინდელი სახის წარმოდგენა, რადგანაც XI ს-ში იგი საფუძვლიანად გადააკეთეს (იხ. ანოტაცია).

დაახლოებით იმავე ხანებს, ყოველ შემთხვევაში, VI საუკუნეს მიეკუთვნება ძველი გ ა ვ ა ზ ი ს (კახეთში) პატარა ეკლესია: მისი გეგმა უბრალო ოთხკუთხედის წარმოადგენს, მაგრამ ცენტრში აქაც გუმბათქვეშა კვადრატია. გავაზში ელემენტარული გეგმა — ოთხი ნალისებრი აფსიდი და გუმბათი. მაგრამ მან-

გლისისაგან განსხვავებით, აქ შენობის გარეგნობა პირდაპირ იმეორებს შიგა მოხაზულობას. ამიტომ გარედან ოთხი ცილინდრის რამდენადმე პრიმიტიული შესაშვება გამოდის (ახლანდელი გუმბათი და გარშემოსაველი უფრო გვიანდელია).



ეკლესიის ზომა ძალიან მცირეა. გეგმის უმარტივესი კომპოზიცია არც იძლეოდა კონსტრუქციულ საშუალებას გუმბათქვეშა ნაწილის გასაფართოვებლად, ახალი სარწმუნოების გავრცელება და დამკვიდრება კი სწორედ ასეთ ამოცანას უსახავდა მშენებელთ: საჭირო იყო უფრო ვრცელი და ტევადი გუმბათიანი ტაძრების შექმნა. ეს ძლიერი ბიძგი იყო ტექნიკურ და კომპოზიციურ სიახლეთა ძიების გზაზე. ასეთ ძიებათა საყურადღებო და დამახასიათებელი ნიმუშია ხ ი ნ ო წ მ ი ნ დ ი ს ეკლესია (დაახლ. 40 კმ. მანძალზე თბილისიდან, მის აღმოსავლეთით, საგარეჯოს რაიონში). მის გეგმაში სწორედ ტეტრაკონქის ტიპის განვითარებასა და გართულებას ვხედავთ. ხუროთმოძღვრის წინაშე აქ უფრო ძნელი ამოცანა იყო დასახული: მას უნდა შეექმნა დიდი საეპისკოპოსო ტაძარი და არა სოფლის უბრალო სამლოცველო, მსგავსად ძველი გავაზისა. გუმბათქვეშა სივრცის გაფართოების მიზნით მშენებელმა ცენტრალურ კვადრატს კუთხეები ჩამოჭრა და ოთხ აფსიდს შორის, შენობის დიაგონალურ ღერძებზე, ჩასვა კიდევ ოთხი მცირე სადგომი. ამგვარად, გუმბათისათვის მან მიიღო რვა საყრდენი და, ამის შესაბამისად, რვა გუმბათქვეშა თალი, ე.ი. მას საშუალება მიეცა წინანდელთან შედარებით საგრძნობლად გაეზარდა გუმბათის დიამეტრი, ე.ი. მთელი გუმბათქვეშა სივრცეც. კუთხეში ჩასმულ ოთახებს, რასაკვირველია, გარკვეული ფუნქცია ეკისრებოდა: საკურთხევლის მარცხნივ და მარჯვნივ სადიაკვნე და სამკვეთლო იყო, შესამეში, ალბათ ისევე, როგორც ბოლნისში — სანათლაეი; მეოთხის დანიშნულება სავსებით ნათელი არ არის. საინტერესო და იშვიათია ამ ოთახების გეგმა — ორ-ორი, პირისპირ მოთავსებული აფსიდით მცირე სწორკუთხედის ერთსა და მეორე მხარეს (ასეთივე გეგმა აქვს ბოლნისის სანათლავსაც. უფრო გვიან ასეთი გეგმა აღარ შეგვხვდება).

ტაბ. 24



ინტერიერი თავის დროზე, სანამ გუმბათი და შენობის დასავლეთი ნაწილი დაინგრეოდა, ფრიად იმპოზანტური უნდა ყოფილიყო. მხატვრული ეფექტი ემყარებოდა ნაწილთა მკაფიო დიფერენციაციას — ერთი მხრივ იყო ოთხი აფსიდი — მათ შორის საკურთხეველი გამოირჩეოდა სამი სარკმლით, სხვებს კი თითო სარკმელი ჰქონდა; მეორე მხრივ — დაქვემდებარებული მნიშვნელობის მქონე კუთხის ოთახები, რომლებიც მოკლებული იყო შუქის საკუთარ წყაროს და ტაძრის შუა ნაწილიდან ნათდებოდა. ამგვარად, ხუროთმოძღვარს გააზრებულმა ჰქონდა ნაწილთა თანადაქვემდებარება მათი მნიშვნელობის მიხედვით.

გარედან აქაც, როგორც ძველ გავაზში, ჯერ კიდევ საკმაოდ ამორფული სურათია, თუმცა შვერილი აფსიდები, რომლებიც ვარსკვლავისებრ გეგმას ქმნის, სიდიდით თითოს გამოშვებით ენაცვლება ერთმანეთს. საკურთხევლას აფსიდს, შუა სიმაღლეზე, სადაც სარკმელებია გაჭრილი, წახნაგოვანი ფორმა აქვს მინიჭებული, მაშინ, როცა ამავე აფსიდის ზემო და ქვემო ნაწილები და ყველა სხვა აფსიდი ნახევარწრიული მოხაზულობისაა. შესაძლებელია, წახნაგების ჩართვით სასურველი მხატვრული შედეგი მიღწეული ჯერ კიდევ ვერ იყოს, მაგრამ საყურადღებოა თვით ფაქტი მხატვრული ამოცანის დასმისა: ხუროთმოძღვარს მიაჩნდა, რომ სარკმელების გაჭრა წახნაგოვან ზედაპირზე უფრო შესაფერისი იყო, ვიდრე მომრგვალებულზე. ამას გარდა, ამ ხერხით მან თავისებურად გამოჰყო ტაძრის უმნიშვნელოვანესი ნაწილი, თავისებურად ხაზი გაუსვა მას.

ნინოწმინდის საეპისკოპოსო ტაძარი ტიპური გარდამავალი ძეგლია (საქართველოში მეორე ასეთი კომპოზიცია არ მოიძებნება). იგი დიდ მნიშვნელობას იძენს, თუ მას განვიხილავთ ევოლუციური თვალსაზრისით, ე.ი. ერთი მხრივ,

როგორც უბრალო ტეტრაკონქის განვითარებას, მეორე მხრივ კი, როგორც იმ ჩგუფის ძეგლთა უშუალო წინამორბედს, რომელსაც სათავეში უდგას მცხეთის ჯვრის სახელგანთქმული ტაძარი, ერთი უმაღლესი მწვერვალთაგანი ჩვენი ეროვნული ხელოვნებისა.

ტაბ. 25

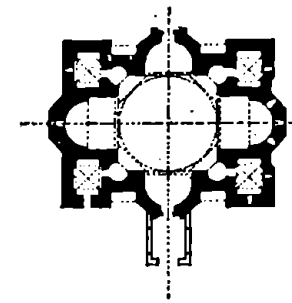
მცხეთის ჯვარი (586/87-604 წლები) მდებარეობს მთაზე ძველი დედაქალაქის პირდაპირ, არაგვის გადაღმა, იქ, სადაც არაგვი მტკვარს ერთვის (ეს მტკვრისა და არაგვის მარცხენა ნაპირია). შეიძლება ითქვას, რომ საქართველოში არ არსებობს ნივთიერი კულტურის სხვა ასეთი პოპულარული ძეგლი. ხალხისათვის ეს მხოლოდ ხელოვნების ნაწარმოები კი არ არის, არამედ ნამდვილი სიმბოლოც, ხორცშესხმული განსახიერება მისი ისტორიული წარსულისა, სიკოცხლის ძალისა, უშრეტეი შემოქმედებითი ენერჯისა. მასთან დაკავშირებულია ძველი გადმოცემები, მისდამი მიძღვნილი სამეცნიერო გამოკვლევები, მას შთაუგონებია პოეტებიც.

თბილისისკენ ჩრდილოეთიდან ან დასავლეთიდან მომავალი მგზავრი შორიდანვე ხედავს მცხეთის ჯვრის სილუეტს, მერე გარს უვლის მას სხედასხვა მხრიდან; ძეგლი ხან გზის პერსპექტივაში წარმოუდგება, ხან ცის, ხან მაღალი მთების ფონზე; და საიდანაც არ უნდა უყურებდე მას, მცხეთის ჯვარი გაოცებს და გაღელვებს გარემო ბუნებასთან, მთების მოხაზულობასთან ჰარმონიული შერწყმით — იგი თითქოს ამ მთებისგანაა აღმოცენებული, როგორც მათი ბუნებრივი ნაწილი და გაგრძელება. „ბუნების გრძობა“, ხუროთმოძღვრებისა და გარემოს ორგანული კავშირი ქართული ძეგლების დამახასიათებელი და აუცილებელი თვისებაა.

ტაძრის სახელწოდებას ისტორიული საფუძველი აქვს. ქრისტიანობის მიღების პირველ ხანებიდანვე ამ ადგილას ხის მაღალი ჯვარი იყო აღმართული. ეს განმარტოებული ჯვარი, რომელიც მცხეთის არემარეს თავს დაჰყურებდა და ყოველი მხრიდან ჩანდა, დედაქალაქის მკვიდრთ ახალი, მათთვის ჯერ კიდევ რღუმალებით მოცული, სარწმუნოების ძალასა და უძლეველობას შთააგონებდა. მას მარტო ქართველები კი არ სცემდნენ თაყვანს, არამედ კავკასიის სხვა ქრისტიანი ერებიც*. მლოცველთა რიცხვი თანდათან მატულობდა. VI ს-ის მეორე ნახევარში ქართლის ერისთავმა გუარამმა ჯვრის გვერდით ააშენა პატარა ეკლესია (იგი დგას საგანგებო სუბსტრუქციაზე, რომელშიაც სამარხია). გარედან ეს ორფერდა სახურავიანი მარტივი სწორკუთხედიან, მაგრამ შიგნით მას ჯვარისებრი მოხაზულობა აქვს — ერთი აფსიდიტა და სამი სწორკუთხა მკლავით. მკლავები მცირე სიღრმისაა და თვით კედელშია „ამოღებული“. შუაში აქაც კვადრატია, რომელსაც გუმბათისებრი გადახურვა უნდა ჰქონოდა, მაგრამ უელის გარეშე. ამ პატარა სამლოცველოს, რომელიც დღესაც დგას (თუმცა კი დაზიანებულია), ჩვეულებრივ ჯვრის მცირე ტაძარს ანუ „მცირე ჯვარს“ უწოდებენ. იმავე VI ს-ის მიწურულში და VII ს-ის დასაწყისში გუარამის ძემ. სტეფანოზ ერისმთავარმა მცირე ტაძრის გვერდით ააგო დიდი ტაძარი, რაკი მცირე სამლოცველო ვეღარ აკმაყოფილებდა ფესვგადგმული სარწმუნოების მოთხოვნილებას, მორწმუნეთა სიმრავლეს. დიდი ტაძარი ზედ გადაეხურა ხის ჯვარს, რომლის კვარცხლბეკი დღემდეა დარჩენილი ეკლესიის შიგნით. ახალ ტაძარს თარიღიანი სამშენებლო წარწერა არა აქვს, მაგრამ წარწერებში მოხსენებულ ისტორიულ პირთა (სტეფანოზისა და მისი ოჯახის წევრების) მიხედვით და სხვა ისტორიული საბუთების შექერებით მოხერხდა ტაძრის აგების ქრონოლოგიური ფარგლების დადგენა.

*მათ შორის სომხებიც.

უკვე ვთქვით, რომ ჭვარის უშუალო წინამორბედი ნინოწმინდის ტაძარია. ჭვარში განვითარებული და მხატვრულად სრულყოფილია ნინოწმინდის კომპოზიცია. გეგმის საფუძველს აქაც კუთხისოთახებიანი ტეტრაკონქი შეადგენს, მაგრამ ეს კუთხის ოთახები რადიალურად კი არ არის განლაგებული, როგორც ნინოწმინდაში იყო, არამედ აფსიდების ლერძების პარალელურად. გუმბათქვეშა სივრცეს ოთახები უკავშირდება მის კუთხეებში გაკეთებული ღრმა ნიშებით, რომელთაც წრის 3/4 -ის მოხაზულობა აქვთ. შენობის ბირთვის, ჩვეულებისამებრ, შეადგენს კვადრატს, რომლის თავზეც აღმართულია რვაწახნაგოვან ყელზე დამყარებული გუმბათი. გუმბათის მთელი შიგა სივრცის დომინანტი, გუმბათი განსაზღვრავს ყველა სხვა ნაწილის ფორმასა და პროპორციებს ამ ხუროთმოძღვრულ სივრცეში, რომელიც ხიბლავს ადამიანს ნაწილთა სრული წონასწორობითა და პროპორციათა ჰარმონიით. არქიტექტორი დიდი ტაქტით სვამს საჭირო მახვილებს: აღმოსავლეთ-დასავლეთის ლერძი ოდნავ უფრო გრძელია, ვიდრე სამხრეთ-ჩრდილოეთისა, იმიტომ რომ საკუთხეველისა და დასავლეთი აფსიდის წინ ბემებია ჩასმული; ღრმად არის გააზრებული განათების სისტემა: გუმბათის ყელში ოთხი სარკმელია, საკუთხეველში სამი (ისევე, როგორც ნინოწმინდაში იყო), სამხრეთის აფსიდში კარი და სარკმელია, დასავლეთისაში ერთი სარკმელი, ჩრდილოეთისაში კი მხოლოდ ერთი შესასვლელი. კუთხის ნიშებს, რომელთაც დამოუკიდებელი მნიშვნელობა არა აქვთ, არც საკუთარი სარკმლები გააჩნია (ამ მხრივაც ნინოწმინდა ჭვარის წინამორბედი).



ტაბ. 20

ჭვარის გარეგნული სახე ნათლად ასახავს სივრცის შიგა დანაწევრებას. მაგრამ აქ მხოლოდ პასიური განმეორება კი არ არის იმისა, რასაც შიგნითა კონტურები კარნახობდა, არამედ შიგა და გარე ფორმების მხატვრულად გააზრებული შესაბამისობა. ეს პირველი მაგალითია შუა საუკუნეების ქართული ხუროთმოძღვრებაში, რომ ფასადის სახე დამოუკიდებელი, შეგნებულად დასახული, მხატვრული ამოცანის მნიშვნელობას იძენს. ამიერიდან ეს ქართული არქიტექტურის დამახასიათებელი ნიშანი იქნება, ერთი იმ მრავალ ნიშანთაგანი, რომლებიც მკვეთრად განასხვავებს მას ბიზანტიურისაგან: საკმარისია გავიხსენოთ სერგისა და ბაქოს ან წმ. ირინეს ეკლესიები კონსტანტინეპოლში, წმ. სოფიო --- ბიზანტიური ხუროთმოძღვრების უმაღლესი მონაპოვარი, რავენის ეკლესიები, და ჩვენთვის ნათელი გახდება, რომ ბიზანტიაში ხუროთმოძღვართა ყურადღებას (ხელოვნების აყვავების პერიოდში) მთლიანად იპყრობდა დიდებული შიგა სივრცის შექმნის ამოცანა. ფასადები მათ არ აინტერესებდათ.

ტაბ. 26

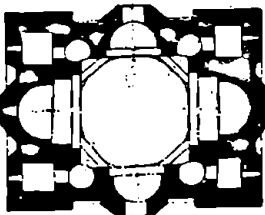
მთელი კომპოზიციის ცენტრსა და საფუძველს, მის „ნასკვს“ გუმბათქვეშა კვადრატი შეადგენს. მისგანაა „აღმოცენებული“ რვაწახნაგა ყელი (შედარებით დაბალი: ფართო და „ჩმუხი“, როგორც საერთოდ აკეთებდნენ მაშინ), გადახურული საკმარად დამრეცი სახურავით, მისგანვეა გამოზრდილი ჭვარის მკლავები შვერილი წახნაგოვანი აფსიდებით. აფსიდების წახნაგები და გადახურვა თითქოს ოთხგზის იმეორებს „შემოკლებული რედაქციით“ გუმბათის ყელის სახეს. მათ შორის უფრო დაბალი ნაწილებია (კუთხის ოთახების შესაბამისად), რომლებიც ნიშებით უკავშირდება შვერილ აფსიდებს. ყველა ეს ნაწილი ისეა შეკრული და ურთიერთშეპირობებული, თითქოს მთელი შენობა ერთიანი კრისტალი იყოს, რომელშიაც არც ერთი წერტილის, არც ერთი ხაზის შეცვლა არ შეიძლება. შენობა მაინცდამაინც დიდი არ არის, მისი სიმაღლე 25 მეტრს არ აღემატება, მაგრამ დიდად მონუმენტურ შთაბეჭდილებას კი ტოვებს. ფასადთა დამუშავებაშიც სრული კანონზომიერებაა. დასავლეთისა, რომელიც ზედ ქარაფის პირსა დაკიდებული, ან შორიდან ჩანს, ან ძლიერი რაკუსით. ამიტომ იგი ძალიან მარტივად და ზოგადად არის დამუშავებული — გამოყოფილია მხოლოდ უმთავრესი ფორმები. მთავარი ფასადები აღმოსავლეთისა და სამხრე-

ტაბ. 27

თისაა, პირველ მათგანზე ფასადის შუა ნაწილი — საკუროთხევლის აფსიდი — აღნიშნულია სამი სარკმლით, რომლებიც შეკრულია მათ თავზე გავლებული დეკორაციული რელიეფური სარტყლით — ყოველი სარკმლის თავზე იგი თაღს შემოხაზავს. სარტყლის ზემოთ. სარკმლების შესაბამისად, მოთავსებულია სამი რელიეფი ტაძრის დამფუძნებელთა გამოსახულებებით (შუაში — ქრისტეს წინაშე მუხლმოდრეკილი სტეფანოზია). ეს თითქოს თავისებური ტრიპტიქონია, რომელიც ფასადის ყველა ნაწილს ჰკრავს და აერთიანებს. ცენტრალური კომპოზიციის გამოძახილივითაა ფასადის ფრთებში (კუთხის ოთახების შესაბამისად) გაკეთებული უფრო მკირე სარკმლები (თითო-თითო) თავ-თავისი თაღოვანი სათაურით. სამხრეთის ფასადი — უფრო ღრმა ნიშებას წყალობით — უფრო დიფერენცირებული ჩანს. სამხრეთის შესასვლელის თავზე, ტიმპანში, მოთავსებულია ძველქრისტიანულ სამყაროში დიდად გავრცელებული გამო-სახულება — ანგელოზთა მიერ ჯვრის ამაღლება. საყოველთაოდ ცნობილი კომპოზიციის ოსტატურადაა ჩართული და შეხამებული ტიმპანის ნახევარწრიულ მოხაზულობასთან.

ტაბ. 28

ტაბ. 30, 31



ძველი შუამთა

ჩრდილოეთის ფასადი, რომლის წინაც მკირე ჯვრის ეკლესია დგას, სრულიად მოურთავია, თუმცა საერთო დანაწევრებით საესებით ემთხვევა სამხრეთისას.

შენობის საერთო ჰარმონიისათვის დიდი მნიშვნელობა აქვს ფასადთა პერანგის მშვენივრად გათლილი ქვის ფერს: მოვარდისფრო-ქვიშისფერს, დროთა ვითარებისაგან თითქოს ოდნავ შეყანგულს; ტაძარი არა მარტო ფორმებით, მასშტაბითა და პროპორციებით ეხება გარემოს, არამედ ფერთაც.

მცხეთის ჯვარი — წინა დროის ქართული ხუროთმოძღვრების ძიებათა დამაგვირგვინებელი და ყველაზე სრულად განმასახიერებელი ნაწარმოები — საფუძველს უყრის განვითარების მთელ საფეხურს: VII ს-ში იქმნება ანალოგიური ძეგლთა მთელი ჯგუფი, რომლებიც გეგმისა და საერთო აგებულების მხრივ დიდად უახლოვდება მცხეთის ჯვარს, მაგრამ ბუნებრივია, კერძო თვისებებითა და დეტალებით განსხვავდება მისგან. დამახასიათებელი და მნიშვნელოვანია, რომ ეს ძეგლები საქართველოს სხვადასხვა კუთხეებშია, რაც მოწმობს, რომ ქართველი ერის კულტურული ერთიანობა წინ უსწრებს მის სახელმწიფოებრივ გაერთიანებას: ა ტ ე ნ ი ს ს ი ო ნ ი ქართლშია, გორის სამხრეთით, 10-12 კმ. მანძილზე, ძველი შუამთა კახეთშია (ჩვენ უკვე გავეცანით იქაურ ბაზილიკას). მ ა რ ტ ვ ი ლ ი — დასავლეთ საქართველოში, ეგრისში. მათ შესახებ იხ. ანოტაციებში. დასასრულ, უნდა დაუშვათ, რომ ჯვარის ტიპი, ე. ი. კუთხის ოთახებიანი ტეტრაკონქი, ცნობილია მხოლოდ საქართველოსა და სომხეთში. იქაური ნიმუშები ქართულ ნიმუშთაგან განსხვავდება გარკვეული თავისებურებებით, ისე როგორც საერთოდ ამ ორი ქვეყნის ხუროთმოძღვრება.*

ტაბ. 32—30

ტაბ. 40—15

საქართველოს სამხრეთ-დასავლეთ პროვინცია ტაოში VI ს-ში აშენდა ერთისა და იმავე ტიპის ორი მონუმენტური კათედრალი — შ ხ ა ნ ს ა და ბ ა ნ ა - შ ი. მათი გეგმა ტეტრაკონქის თემის თავისებური ვარიანტია — ტეტრაკონქი მრგვალი გარშემოსავლით. კონსტრუქციული თვალსაზრისით ეს ფრიად ორიგინალური და რთული შენობებია. მოგვიანოდ, IX და XI საუკუნეებში, იშხნის ტაძარი საფუძვლიანად გადააკეთეს. თავდაპირველი ნაგებობისაგან დარჩა მხოლოდ აღმოსავლეთის (საკუროთხევლის) აფსიდი, რომელიც გვიანდელი შენობის ფარგლებში მოექცა. ბანა X X ს-ის დასაწყისში, როდესაც იგი ექვთიმე თაყაი-

* ერთი განმასხვავებელი ნიშანთაგანია ის, რომ ჯვარის ტიპის სომხური ძეგლები გარედან ერთიან ბლოკს წარმოადგენს — მთელი შიდა გეგმა გარედან მკაცრ სწორკუთხედშია მოქცეული; ქართული ნიმუშების გარეგანი მასები კი უფრო დიფერენცირებულია აფსიდთა შეკრულების წყალობით. განსხვავებულია პროპორციები, შენობის კორპუსისა და გუმბათის ყელის შეფარდება და სხვ.

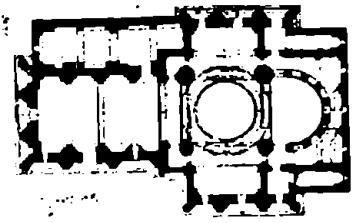
შვილის ექსპედიციის წევრებმა გაზომეს, უკვე დანგრეული იყო, მაგრამ იმდენი მაინც არის გადარჩენილი, რომ მის შესახებ ასე თუ ისე შესაძლებელია შეგვეძლოს. საკუთრივ ტეტრაკონჩი მოქცეულია ორ კონცენტრულ წრეში, რომლებიც მის გარშემო ერთიან, უწყვეტ გარშემოსავლელ გალერეას ქმნის; აფსიდები ქვემო ნაწილში კედლებით კი არ არის შემოფარგლული, არამედ სვეტებზე დაყრდნობილი გამჭოლი თაღებით: სწორედ ეს თაღები შეადგენდა შუაგულ ტაძარში შესასვლელს. მხოლოდ საკურთხეველის აფსიდის სვეტები დგას შემალლებით, ქვის ბარიერზე. ტეტრაკონჩის ოთხ მკლავს შორის, ე. ი. ოთხ კუთხეში, აქაც მცირე ოთახებია, როგორც ჭვარის ტიპის ძეგლებში. განსხვავება ის არის, რომ ამ ოთახების თავზე ორ-ორი სართულია, ე. ი. კუთხეებში ოთახები სამ-სამ იარუსადაა განლაგებული. ეს კუთხის ნაწილები იმავე დროს შეადგენს ძირითად ბურჯებს, რომელთაც გუმბათი ეყრდნობა. შიდა კონცენტრული სარტყელი ქვემოთ აზის აფსიდების სვეტებს და დამატებით სვეტებს — მისი დაყრდნობა კონსტრუქციულად ყველაზე რთული ამოცანა იყო.

ტაძრის გარეგნული სახე შედგება ორი ცილინდრისაგან. ქვემო უფრო ფართოა — იგი შეესაბამება შენობის კორპუსს, მოიცავს თვით ტეტრაკონჩს, გარშემოსავლელს და ამ უკანასკნელის თავზე მოთავსებულ II სართულის გალერეას; მეორე — გუმბათის ყელია, რომლის დიამეტრიც გაცილებით უფრო მცირე იყო და 10 მეტრს არ აღემატებოდა*.

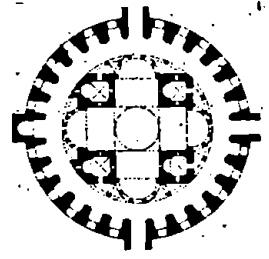
შიგა სივრცე — დიდ სიმაღლეზე აზიდული გუმბათით (ვარაუდით ტაძრის სიმაღლე 32 მეტრამდე უნდა ყოფილიყო), აფსიდების კოლონადებითა და თაღდებით, კუთხის ოთახების სარკმლებით, რომლებიც ხაზს უსვამდა მასშტაბს — დიდად შთაბეჭედავი იქნებოდა. განსაკუთრებით საინტერესოა იშხნის ძველი საკურთხეველისა და ბანას მორთულობა, კერძოდ სვეტისთავეები, რომლებიც იონიურ სვეტისთავეების სახეშეცვლილ გამოძახილს წარმოადგენს. ეს იშვიათი მაგალითია საქართველოს „ქრისტიანულ“ არქიტექტურაში ელინისტური მოტივების შემოყონვისა. ბანაში გარედან ქვემო ცილინდრის მთელ გარშემოწერილობას დეკორაციული თაღების უწყვეტი მწყრივი მისდევდა. თაღებს ზემოთ კი, სამკუთხა არეებში, სტილიზებული ბროწეულის რელიეფური გამოსახულებებია.

ბანასა და იშხნის ტიპი აგრეთვე უცნობია საქართველოსა და სომხეთის გარეთ (სომხეთში ამ ტიპისაა ზუართონის აწ ნანგრევებად ქცეული ცნობილი ტაძარი ენშიაძინის მახლობლად და ანისის გაგიკისეული ეკლესია 1001 წლისა). ბოსრას ტაძარი სირიაში, სადაც ტეტრაკონჩის აფსიდები აგრეთვე კოლონადებითაა შემოფარგლული, კონსტრუქციულად ქართულ და სომხურ ძეგლებზე უფრო მარტივია: იქ არ არის კოლონებზე „დაკიდებული“ კედელი, რადგანაც არ არის მრგვალი გარშემოსავლელი, მთავარი კი ისაა, რომ არ არის გუმბათოვანი გადახურვა.

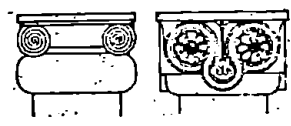
VII საუკუნის ოცდაათიან წლებს მიეკუთვნება წრომის ტაძარი (ქართლშია, ხაშურის რაიონში, მტკვრის მარჯვენა ვაკე ნაპირზე). მხატვრული ღირსებით იგი შეიძლება თვით მცხეთის ჭვარსაც კი გავეტოლოთ. იმავე დროს, იგი უკვე შეიცავს ბევრ ისეთ ნიშანს, რომლებიც მოასწავებს ქართული საეკლესიო არქიტექტურის მომავალ განვითარებას.



იშხანი



ბანა



ტაბ. 40-51

* ეს სახე თეორიული რეკონსტრუქციის მიხედვით წარმოგვიდგება, რადგანაც მთელი ზემო ნაწილი დანგრეულია. ამგვარია არქ. სიმონ კლდიაშვილის რეკონსტრუქცია, რომელსაც გ. ჩუბინაშვილიც იზიარებს. არქ. ა. კალგინის თანახმად შენობა გარედან სამ საფეხურიანი, ე. ი. „სამცილინდრიანი“ უნდა ყოფილიყო. მის რეკონსტრუქციაში ზემო გალერეა გარშემოსავლის თავზე კი არ არის, არამედ გუმბათის ყელის გარშემო.

გეგმით იგი მიეკუთვნება ე.წ. „ჩახაზული ჯვრის“ ტიპს, რომელიც იმ დროს ყალიბდებოდა ახლო აღმოსავლეთის ქვეყნების საკულტო ხუროთმოძღვრებაში. გუმბათი აქ კედლებს კი არ ეყრდნობა, როგორც ეს აქამდე განხილულ ყველა ტიპის ეკლესიებში იყო, არამედ ოთხ ცალკე მდგომ ბოძს. ფსიდი მხოლოდ ერთია, აღმოსავლეთით, საკურთხევლისა. შენობის ინტერიერში, რომელშიაც გარკვევითაა გამომკვლავებული სივრცე (აღმოსავლეთ-დასავლეთის) ღერძი, დიდი მნიშვნელობა ენიჭება დასავლეთით მოთავსებულ პატრონიკეს — იგი აწონასწორებს მთელ შინაგან სივრცეს (რაკი ფსიდი მხოლოდ ერთია, პატრონიკესა და მის ქვეშ მდებარე ნართექსის გარეშე, აღმოსავლეთის მკლავი დასავლეთისაზე უფრო გრძელი გამოვიდოდა და თავის მხარეს „გადასძლევდა“ ეკლესიის მასებს — ქართულ ეკლესიებში კი მტკიცე ტრადიციას, რომ გუმბათი შენობის მთავარი ღერძის ცენტრში უნდა იყოს, ან დაახლოებით ცენტრში მაინც. შემდგომი ევოლუციის თვალსაზრისით ძალიან მნიშვნელოვანია, რომ საკურთხევლის ფსიდი შევრილს არ ქმნის და აღმოსავლეთის კედლის სწორ სიბრტყის უკანაა „დაბალული“: ჩვენ უკვე აღვნიშნეთ, რომ შემდგომ ქართული საეკლესიო არქიტექტურა შეინარჩუნებს ამ თავისებურებას იმ ძეგლებში, რომლებიც განვითარების უმთავრეს ხაზს წარმოადგენენ. ამით ქართული ეკლესიები მკვეთრად განსხვავდება ბიზანტიის, დასავლეთის (რომანული, გუთური), შუა ევროპისა და რუსეთის ეკლესიებისაგან. მონათესავე ნიმუშები მათ მხოლოდ სომხეთისა და წინა აღმოსავლეთის ზოგ ქვეყანაში (მაგ. სირიაში) მოეძებნება. წრომის ხუროთმოძღვარმა აქ ამოხსნა ძნელი ამოცანა, რომელსაც შევრილი ფსიდის უგულვებლყოფა სახავდა. ფასადის მხარეს, იქ. სადაც საკურთხევლის ფსიდი ემიჯნება გვერდის სადგომებს (სადიაკვნესა და სამკვეთლოს), მან კედლის სისქეში ჩაკვეთა ორი ღრმა ნიშა: კედელი გათავისუფლდა სრულიად ზედმეტი მასისაგან, რომელიც ფსიდების სიმრავლისა და კედლის გარე სწორი ხაზის შეთავსების გამო წარმოიშობოდა. ამგვარად, ამ ხერხს კონსტრუქციული მნიშვნელობა ჰქონდა. მაგრამ არსებითია მხატვრული ეფექტიც: ეს ორი თაღოვანი ნიშა, საკურთხევლის დიდ სარკმელთან ერთად, რომელიც აგრეთვე თაღოვან ბრტყელ ნიშაშია ჩასმული, ქმნის ერთიან აკორდს ფასადის შუაში, თავს უყრის და იქვემდებარებს მთელ ფასადს. ღრმად ჩაჩრდილული ნიშები მკვეთრ კონტრასტს ქმნის კედლის მზით აკაშქამებულ ზედაპირთან; დასასრულ, არც ისაა უგულვებლსაყოფი, რომ ნიშები გამოყოფს და თითქოს ხაზს უსვამს კულტის თვალსაზრისით ყველაზე მნიშვნელოვან ნაწილს ეკლესიისას — საკურთხევლს, ე. ი. მათ, კონსტრუქციულ და ესთეტიკურ ფუნქციასთან ერთად, გარკვეული იდეური ფუნქციაც აქვთ. სამკუთხა ნიშების მოტივმა, რომლის წყალობითაც მარჯვედ გადაიქრა ფსიდისა და ფასადის სიბრტყის ურთიერთშეხამების საკითხი, მკვიდრად და დიდი ხნით მოიკიდა ფეხი ქართული საეკლესიო (მცირე გამოწაკლისთა გარდა — გუმბათოვანი) ხუროთმოძღვრების რეპერტუარში. ამასთანვე იყო დაკავშირებული ის, რომ აღმოსავლეთის ფასადი, თავისი საერთო აღნაგობით, გამოეყო დანარჩენ სამ ფასადს, განსხვავდა მთაგან, როგორც მთავარი ფასადი (მეორე მთავარი ფასადი სამხრეთისაა. გავიხსენოთ, რომ დასავლეთის ტაძრებში მთავარია ჩრდილოეთისა და დასავლეთის ფასადები). დასასრულ, წრომის შემდეგ ქართულ არქიტექტურაში საბოლოოდ დამკვიდრდა ჯვრის ოთხივე მკლავის, ე. ი. ოთხივე ფასადის შუა ნაწილების, ფრონტონით დაგვირგვინება. ეს მკლავები სივრცეში, გუმბათის ყელის გარშემო, მკაფიოდ გამოსახავს ჯვრის ფორმას.

ტაბ. 51

ტაბ. 46, 48

ტაბ. 46, 47

წრომის ტაძრის დასავლეთის, სამხრეთისა და ჩრდილოეთის ფასადთა დამახასიათებელია მკაცრი რიტმული დანაწევრება, რაც მიღწეულია კარ-სარკმელთა ღრმად გააზრებული ვანლაგებით. სამსავე ფასადს ერთნაირი შუა ღერ-

ძი აქვს: თაღოვანი ტიპიანი ალქურვილი სწორკუთხა შესასვლელი, მის ზე-
მოთ ფართო თაღოვანი სარკმელი პატრონიკეთა დონეზე, დასასრულ, ერთ-
გვარი დამამთავრებელი წერტილი—მრგვალი სარკმელი ფრონტონის ფარ-
გლებში. ეს სამგზის განმეორებული ლაიტმოტივი ერთბაშად ანათესავენს და
აკავშირებს ერთმანეთთან სამივე ფასადს, მაყურებელი გრძნობს, რომ ხუროთ-
მოძღვარს გააზრებული აქვს არა ცალკეული ფასადები სათითაოდ, არამედ მთე-
ლი ნაგებობა ერთიანად. ამის წყალობით დიდი მხატვრული მთლიანობა მიღ-
წეული.

წრომის ქვაზე ნაკვეთი ძუნწი მორთულობა — სტილიზებული მცენარეუ-
ლი მოტივები საპირეებსა და სათაურებში — მხოლოდ მსუბუქი მახვილების
როლს ასრულებს. კვეთა მცირე სიღრმისაა, შესრულება განსაკუთრებით ფაქი-
ზი და არტისტულია (ეს საერთოდ ახასიათებს ამ ძეგლს), ხოლო შესრულების
ხასიათი და ზოგი მოტივიც ძალიან უახლოვდება ხეზე ნაკვეთ ორნამენტს —
მათ შორის გენეტიკური კავშირი უეჭველია.

წრომის პარამონიული პროპორციები, მასების ნათელი წონასწორობა, გან-
საკუთრებული ოსტატობით ნაშენი მკაცრი კედელი, ფასადთა დასრულებული
კომპოზიციები, თაღების ფართო გაქანება, მარტივი პროფილების იშვიათი სი-
ზუსტე, საშენი მასალის სპეციფიკისა და მხატვრულ შესაძლებლობათა განსა-
კუთრებული შევარძნება ხუროთმოძღვრის მიერ, თუ შეიძლება ასე ითქვას
„ქვის გრძნობა“ (რაც იმდროინდელი არქიტექტურის თვისებაა) — ღრმა და ამა-
ღელვებელ შთაბეჭდილებას ტოვებს, თუმცა მდებარეობა და მისი ახ-
ლანდელი გარემო მოკლებულია სილამაზეს და, მით უფრო, რაიმე რომანტიკუ-
ლობას.

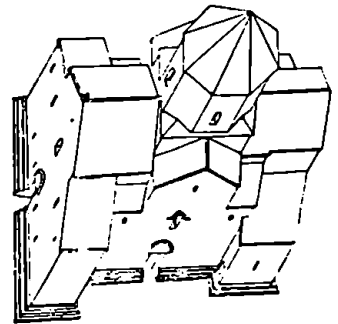
წრომის საკურთხეველის კონკი ეკლესიის თანამედროვე მოზაიკით იყო შემ-
კული — გადარჩა მისი მხოლოდ უმნიშვნელო ფრაგმენტები. ყველა სხვა კედე-
ლი და კამარა, რომლებიც შიგნითაც ისე სუფთადაა ნაწყობი, როგორც გარეთ,
შიშველი და შეუშკობი იყო. ამგვარი კონტრასტი, უეჭველია, გააძლიერებდა და
გაამაზებებდა საერთო ეფექტს.

ტაძარი საუკუნეთა მანძილზე ძლიერ დაზიანდა: მას აღარც გუმბათი აქვს
და აღარც კამარები (უეჭველია, აქაც რვაწახნაგა გუმბათის ყელი იყო, რომე-
ლიც ტრომპების საშუალებით ეყრდნობოდა გუმბათქვეშა კვადრატს. ერთი
ტრომპის ნაწილი გადარჩა კიდეც).

სანამ IV-VII საუკუნეთა საეკლესიო ხუროთმოძღვრებაზე თხრობას და-
ვამთავრებდეთ, უნდა მოვიხსენიოთ VII ს-ის კიდეც ერთი მშვენიერი ძეგლი,
რომელიც შეიძლება მივაკუთვნოთ ძველი ქართული ხელოვნების შედევრთა
რიცხვს. ეს არის სამწევრისის ეკლესია წრომისავე მახლობლად (ქა-
რელის რაიონში, მისგან სულ რამდენიმე კილომეტრის დაშორებით). იგი დგას
მცირე ქედზე, რომელიც მტკვრის მარჯვენა ვაკე ნაპირზეა მდინარესთან მიჭ-
რილი, თითქმის მის პერპენდიკულარულად. ეს „თავისუფალი ჯვრის“ ტიპის
შენობაა — ამ ტიპს ჩვენ უკვე გავეცანით შიომღვიმის მონასტრისა და იდლე-
თის VI საუკუნის ეკლესიებში.

აქაც ერთი აფსიდი და სამი სწორკუთხა მკლავია: დასავლეთისა უფრო
ღრმაა, ვიდრე დანარჩენი ორი და აღმოსავლეთ-დასავლეთის ღერძი ამიტომ
სქარბობს მეორე ღერძს, მაგრამ მცირედ, ნაკლებ შესამჩნევად.

სამწევრისი აოცებს და მართლაც ატყვევებს მნახველს თავისი უბრალო და
ნათელი სილამაზით. მისი ლაკონიური ფორმები არაჩვეულებრივად მეტყველია.
პროპორციები უნაკლო, ტექნიკური შესრულება დიდად ოსტატური. საკვირ-
ველია სიმკაცრისა და სინატიფის ასეთი შეხამება. შთაბეჭდილება თანაბრად
დიდია — გარედან უყურებ ძეგლს, თუ მის შიგნით ხარ. ინტერიერში იქნებ კი-



ტაბ. 52, 58



ტაბ. 54



დედ უფრო ნათლად იგრძნობოდა და უფარავი კონსტრუქციების ესთეტიკური ზემოქმედების ძალა, იმ ადრინდელი ხანისათვის დამახასიათებელი ფორმათა გამოკვეთილობა, სიცხადე, დასრულებულობა. გუმბათი აქაც ტრომპებს ეყრდნობა. სპეციფიკურია ის, რომ გუმბათქვეშა კვადრატი მკლავების თაღებს ზემოთაც გრძელდება და, ამის გამო, ტრომპები თაღებს კი არ ეყრდნობა, არამედ უფრო მალაა, უშუალოდ გუმბათის სფეროს ქვეშ. როგორც ყველა იმდროინდელ გუმბათს, სამწევრისის გუმბათსაც დამრეცი სახურავი ჰქონდა — დაბალი რეაწახნაგა პირამიდის სახისა. მორთულობა, რა თქმა უნდა, აქაც ძალიან ძუნწია. ყველაზე საინტერესოა კარნიზი, რომლის მთავარ მოტივს წვრილი თაღების მწკრივი შეადგენს.

სამწევრისის მინიატურული ეკლესია ნათლად გვიჩვენებს, რომ ხელოვნების დად ეპოქებში მხატვრული მომწიფება და სისრულე დიდ ძეგლებშიაც იჩენს თავს და მკირე, მეორეხარისხოვან ძეგლებშიაც. განსაკუთრებით საინტერესოა რაფინირებული სამწევრისის შედარება ამავე ტიპის ადრინდელ — V-VI საუკუნეთა — ნიმუშებთან, სადაც მხატვრული ამოცანა ჯერ კიდევ ბუნდოვნად იხაება. წინსვლა მეტად თვალსაჩინოა.

ამ დროის სამოქალაქო არქიტექტურის ძეგლთაგან სხვებზე უკეთაა ცნობილი ძველი ქალაქის უჯარმის ციტადელი—ივრის მარჯვენა ნაპირზე, გარეკახეთში, თბილისიდან დაახლ. 40 კმ დაშორებით აღმოსავლეთისაკენ.

ქალაქი წარმოიშვა ანტიკურ და ადრეფეოდალურ ეპოქათა მიჯნაზე, მაშინ იგი ქართლის სამეფოს აღმოსავლეთ ნაწილში იყო. IV-VI საუკუნეებში უჯარმა, თბილისსა და მცხეთასთან ერთად, ერთი უმთავრესი ცენტრთაგანია ქართლისა ერთხანს აქ მეფის რეზიდენციაც იყო, შემდეგ კი საუფლისწულო ქალაქად დარჩა. თვით საქალაქო ნაგებობათაგან აღარაფერი არ გადარჩენილა. ციტადელი კი, რომელიც ზემო და ქვემო ციხეებისაგან შედგება, მდებარეობდა მკირე მთის კეხსა და ფერდზე, იქ, სადაც მდინარე ვიწრო ხეობიდან ფართო ველზე გაშლის. ზემო ციხეში იყო სასახლე — სამსართულიანი ფართოსარკმლებიანი კოშკი მარნითა და სარდაფ-საპყრობილით. ქვემო ციხის კედლები ფარგლავდა სწორკუთხა ტერიტორიას მთის კალთაზე, რომელიც ივრისკენ ეშვება; კედლები რიტმულადაა დანაწევრებული ორ-სამსართულიანი სწორკუთხავე კოშკებით. დამახასიათებელია კედლის მოპირკეთება ერთი ზომის ბრტყელი კვადრებით, რომლებიც წესიერ ჰორიზონტალურ რიგებს ქმნის, თაღების ნალისებრა მოხაზულობა, სახურავისათვის დიდი, გვერდებაკეცილი კრამიტის გამოყენება. დამახასიათებელია ისიც, რომ კოშკები ან მკირედ, ან სულ არ არის გაწეული გალავნის ხაზს გარეთ და რომ მათ კარ-სარკმლები შიგნითა მხრიდან აქვთ. თუმცა პერანგის ქვები სუფთად გათლილი არ არის, ნაგებობა (წყობის ხარისხი, თაღების მოხაზულობა, კოშკების პროპორციები) როგორც ტექნიკური, ისე მხატვრული თვალსაზრისით მაღალ დონეზე დგას.

იმდროინდელი სიმაგრეებისა და ციხე-ქალაქების ნანგრევები დასავლეთ საქართველოშიაც არის დარჩენილი, მაგრამ ამ ძეგლთა დღევანდელი მდგომარეობა ისეთია, რომ მათს ხუროთმოძღვრებაზე საუბარი ძნელია, თანაც ეს ძეგლები ჯერ კიდევ საკმარისად გამოკვლეული არ არის. ურბნისის ადრეფეოდალური ქალაქის შენობათა შესახებ იხ. ანოტაცია.

თუ IV-VII საუკუნეთა ქართული ხუროთმოძღვრების ზოგადად დახასიათებას მოვისურვებთ, უპირველესად უნდა ითქვას, რომ მისი თვისებებია საერთო აგებულების სიმკაცრე და სიცხადე, სრული წონასწორობა და სიმეტრიულობაც კი მასებისა, რომლებიც საფეხურებად იზრდება საფუძვლიდან გუმბათამდე; შენობათა აღქმის ფრონტალობა; დიდებულება, მონუმენტალობა და, იმავე დროს, ადამიანურობა მასშტაბისა, მშვიდი პროპორციული შეფარდებანი (ხაზ-

გასმული ვერტიკალების გარეშე); განწყობილების სიხალისე, მაყორულობა; სამკაულთა სიძუნწე, მათი გამოყენება მხოლოდ მანვილებად, რომლებიც ხაზა უსვამს ნაგებობის ამა თუ იმ ნაწილს. ეს „წმინდა წყლის“ არქიტექტურის ხანაა, კლასიკურობის სულით გამსჭვალული ხანა, როდესაც განსაკუთრებული ძალით იგრძნობა დაუფარავი კონსტრუქციის — მძლავრი კედლის, თაღის, კამარის. ტრომპის, კონქის—სილამაზე და მატერიალურობა. VI ს-ის დასასრულს და VII ს-ის პირველ ნახევარში, სტილის მომწიფების პერიოდში, მიღწეულია ნაგებობის ყველა ნაწილის, მთელისა და ნაწილთა სრული ჰარმონია, სრული ურთიერთშეპირობება, კანონზომიერება. მცხეთის ჯვარი, წრომი, სამწევრისი ძალაუნებურად მოგვაგონებენ მშვენიერის განსაზღვრას რენესანსის დროის დიდი თეორეტიკოსის ლეონ-ბატისტა ალბერტის მიერ: მშვენიერია ხელოვნების ის ნაწარმოები, რომელშიც ვერც ერთ დეტალს ვერ შეცვლი ისე, რომ ამან მთელის დარღვევა არ გამოიწვიოსო.

VII ს-ის მეორე ნახევრიდან და VIII ს-ში ქართულ ხუროთმოძღვრებაში განვითარების ახალი საფეხური იწყება.

„ბარდამავალი ხანის“ (VII ს-ის მეორე ნახევრიდან X ს-ის ნახევრამდე) ქართული კულტურა. იმდროინდელი ხუროთმოძღვრების ხანიათი.

მას შემდეგ, რაც არაბებმა აღმოსავლეთი საქართველო და მისი ცენტრი თბილისი დაიპყრეს, საქართველოს კულტურული ძალები პერიფერიაში იყრის თავს. თუმცა არაბთა უღელი მძიმე და ხანგრძლივი იყო, მას საქართველოსთვის არ მოუტანია ისეთი შედეგი, როგორც მოუტანა, მაგალითად, ირანს, სადაც ისლამის დამკვიდრებასთან ერთად, ცხოვრებისა და კულტურის ყველა მხარემ არსებითი ცვლილება განიცადა. საქართველომ ქრისტიანული სარწმუნოება შეინარჩუნა არაბობის დროსაც, ეს კი იმ პირობებში ეროვნული თავისთავადობის შენარჩუნებას უდრდა. მართლაც საკვირველია, რომ არც ქართულ ხელოვნებას, არც მწერლობას, რომელიც გამდიდრდა არაბულიდან ნათარგმნი თხზულებებით და რომელმაც ასახა არაბობისდროინდელი მოვლენები, არსებითად არ განუცდია არაბული გავლენა, ორივე თავისი ბუნებრივი, სრულიად დამოუკიდებელი გზით ვითარდებოდა.

ქვეყნის სულიერი ცხოვრებისათვის, მთელი შემდგომი კულტურული განვითარებისა და ეროვნული თვითშეგნების განმტკიცებისათვის უაღრესი მნიშვნელობა ჰქონდა დიდ ქართულ მონასტრებს, რომლებიც არაბთა შემოსევების შემდეგ წარმოიშვა ამ შემოსევებისგან ყველაზე მეტად აოხრებულ სამხრეთ-დასავლეთ საქართველოში (ჩვეულებრივ, სიმოკლისთვის ამ კუთხეს ტოკლარჯეთს უწოდებენ, თუმცა ეს სამთავრო სხვა ისტორიულ პროვინციებსაც აერთიანებდა). VII-X საუკუნეებში დაარსებული მონასტრები იშხანი, ბერთა, წყაროსთავი, ხანძთა, ოპიზა, შატბერდი, ზარზმა, ხახული, ოშკი და სხვები გადაიქცა დიდ კულტურულ კერებად, სადაც ინტენსიური შემოქმედებითი მოღვაწეობა იყო გაშლილი. იქმნებოდა ორიგინალური აგიოგრაფიული თხზულებები, ითარგმნებოდა უცხოური თხზულებები, გადაიწერა უამრავი წიგნი, რომლებიც განსაკუთრებული კალიგრაფიული ოსტატობით გამოირჩევა, სრულდებოდა ქედური ხატები, ჯვრები, წიგნის ყდები; ჩვენთვის განსაკუთრებით საინტერესო კი ის არის, რომ აშენდა მონასტრების მთელი ხუროთმოძღვრული ანსამბლები ეკლესიებით, სამლოცველოებით, სატრაპეზოებით, გადაწყურთა სახელოსნოებით, სემინარიებით, სამეურნეო შენობებით; აღდგა ძველი და დაარსდა ახალი ქალაქები, აშენდა მიუვალი ციხეები, ხიდები, გაყვანილი იქნა გზები.

შემოქმედებითი ცხოვრება ქვეყნის სხვა ნაწილებშიაც გრძელდებოდა: დასავლეთ საქართველოში — ე.წ. აფხაზთა სამეფოში, კახეთში და ქართლშიაც კი, ე.ი. საამიროსგან ყველაზე მეტად შევიწროვებულ პროვინციაში. ამაზე, უპირველეს ყოვლისა, მეტყველებს სწორედ ხუროთმოძღვრება, რომლის ძეგლებიც გვხვდება საქართველოს სულ სხვადასხვა კუთხეში — შავი ზღვის სანაპიროებიდან სამხრეთისა და აღმოსავლეთის საზღვრებამდე.

ამ ხანას მიეკუთვნება შუა საუკუნეთა ქართული სასულიერო მწერლობის ბევრი შესანიშნავი ნაწარმოები: იოანე საბანის ძის „აბო ტფილელის მარტილოზა“ (VIII ს-ის დასასრულისა), ბასილი ზარზმელის „სერაპიონ ზარზმელის ცხოვრება“, მერჩულეს „გრიგოლ ხანძთელის ცხოვრება“ (X ს.) და სხვ. (მეტწიერთა უმეტესობას მიაჩნია, რომ ამავე პერიოდს, IX საუკუნეს, მიეკუთვნება ბალავარიანის—შუა საუკუნეებში დიდად პოპულარული ბუდისტური ლეგენდის — ქართული ვერსია, რომელიც ბერძნულის წყაროდ იქცა, იქედან კი სხვა ენებზე ითარგმნა). ყველა ეს ნაწარმოები უშრეტო წყაროა ერისა და ქვეყნის მაშინდელი ცხოვრების გასაცნობად და გასაგებად, ყოველი მათგანი, თავისი განსაკუთრებულ მხატვრული ღირსებების წყალობით, პროზის შესანიშნავ ნიმუშს წარმოადგენს.

აქტიური მოღვაწეობა არ შეუწყვეტია არც უცხოეთის ქართულ მონასტრებს, რომლებიც ხელს უწყობდა ქართველთა მჭიდრო სულიერ კონტაქტებს მთელ განათლებულ სამყაროსთან და, უპირველესად, ბიზანტიასთან. ადრე არსებულთა გარდა, იქმნება ახალი მნიშვნელოვანი ცენტრები: IX ს-ში ულუმბოს ქართული მონასტერი მცირე აზიის ბითინიაში, X ს-ის მეორე ნახევარსა და მიწურულში — ქართული მონასტრები სინას ნახევარკუნძულზე და ათონის მთაზე. ორივემ ძალიან დიდი როლი შეასრულა ქართული კულტურის ისტორიაში.

გარდამავალი ხანის არქიტექტურაში წინანდებურად მთავარი ადგილი უჭირავს სარწმუნოებრივისა და სათავდაცვო ნაგებობებს—ციხე-სიმაგრეებს, ციხე-ქალაქებს, ეკლესიებსა და მონასტრებს, რომლებიც ეს არის ვახსენეთ. მაგრამ სათავდაცვო შენობები ცუდადაა შენახული, ეკლესიათა დიდი ნაწილი კი ან შეუსწავლელია, ან არასაკმარისადაა შესწავლილი რაკი, როგორც ცნობილია, უფრო გვიან საქართველოს მიწა-წყლის ნაწილი, განსაკუთრებით მდიდარი ძეგლების მხრივ, მიტაცებული იქნა თურქეთის მიერ და კვლევისათვის მიუწვდომელი გახდა. მაგრამ მკვლევარებმა მაინც იმდენი გააკეთეს, რომ შესაძლებელია ამ ეპოქის ხუროთმოძღვრების ძირითადი ტენდენციების გათვალისწინება. ამას გარდა, გარდამავალი ხანისაგან დაგვრჩა საცხოვრებელთა ნანგრევები (კახეთში), რომლებიც დიდად აფართოებებს ჩვენს ცოდნას შუა საუკუნეთა მშენებლობის შესახებ.

თემატიკურად საეკლესიო ხუროთმოძღვრებაში რაიმე შესამჩნევი ცვლილება არ მომხდარა — მნიშვნელობის მხრივ ახლაც გუშმათიან ეკლესიებს ენიჭება უპირატესობა, მაგრამ განაგრძობდნენ სამნავიანი და სამეკლესიიანი ბაზილიკებისა და ცალნავიანი ეკლესია-სამლოცველოების შენებასაც. ძირითადი საშენი მასალა კვლავ ქვაა, მაგრამ თლილ ქვასთან ერთად გვხვდება ნატეხიც, რაც ხშირად ეკონომიური მოსაზრებითაც იყო გამოწვეული — მძიმე დრო იყო, ქვეყანას უჭირდა. კახეთში, VIII ს-ში, აქა-იქ აგურსაც იყენებდნენ რიყის ქვასა და ნატეხ ქვასთან ერთად. იცვლება ზოგი კონსტრუქცია: მაგ., ტრომპები თანდათანობით პანდანტივებს უთმობს ადგილს: VIII-IX საუკუნეებში არის შემთხვევა, როცა ტრომპი და პანდანტივი ერთდროულადაა გამოყენებული ერთსადაიმევე შენობაში, შემდეგ კი ტრომპები მთლიანად ქრება (საგულის-ხმოა, რომ ბიზანტიაში ტრომპები პირველად ამ დროს ჩნდება ეკლესიების

ერთ ტიპში, რომელსაც ასე უწოდებენ კიდევ—კუთხისტრომპებიანი ეკლესიაო. ამის ნიმუშებია დაფნის მონასტრის ეკლესია, ფოკიდის ზოზოს-ლუკასი და სხვ.). თანდათან ქრება აგრეთვე მანამდე დიდად გავრცელებული ნალისებრი მოხაზულობა თაღებისა, კამარებისა და აფსიდებისა.

მაგრამ, როცა უამრავ იმდროინდელ ძეგლს გადაავლებ თვალს, მთავარი ის არის, რომ გეგმები, ხუროთმოძღვრული თემები ქრელია, რაც წინა ხანის მკაცრი სტილის დათმობასა და ახალი ხუროთმოძღვრული გზების ძიებას მოწმობს. ჩნდება დეკორატიული და ცხოველხატული ტენდენციები, რაც X ს-ის შუა წლებში უკვე ახალი სტილის საბოლოო შემუშავებაზე მიგვიყვანს. ეს გარდამავალი ხანის დამახასიათებელი სურათია: ხან აქ, ხან იქ ამოტივტივდება ხუროთმოძღვრული თემები, ფორმები, დეტალები, რომლებიც ვერ მოიკიდებს ფეხს და მალე გაქრება (მაგ., ორგუმბათიანი ეკლესიის თემა, ან უყელო გუმბათი ორფერდა სახურავქვეშ და სხვ); მაგრამ სამაგიეროდ, აღმოცენდება ისეთი მოტივებიც და კომპოზიციებიც, რომლებიც შემდგომ განვითარდება და ხუროთმოძღვრული და დეკორატიული ფორმების ძირითად ფონდში დაიმკვიდრებს ადგილს. ამ ძიებათა პროცესში მაინც შეიქმნა ზოგი ნაწარმოები, რომლებიც არა მარტო ევოლუციის გაგების თვალსაზრისითაა საყურადღებო, არამედ შესანიშნავი მხატვრული ღირსებებითაც.

ბარდამავალი ხანის ხუროთმოძღვრების ისტორიული მიმოხილვა

ისეთი ძეგლის დასახელება, რომელიც შეიძლება ზუსტად VII ს-ის მეორე ნახევარს მიეკუთვნოს, გავცინდებოდა, მაგრამ VIII და IX საუკუნეებისათვის მშვენიერი მაგალითები გვაქვს. ზოგი მათგანი ზუსტად დათარიღებულიც კია.

პირველად შეიძლება განვიხილოთ სამშვილდის დიდი საეპისკოპოსოს ტაძარი. სამშვილდე (70 კმ-ზე თბილისის სამხრეთ-დასავლეთით) ოდესღაც აყვავებული ქალაქი იყო, შემდეგ დაცარიელდა და დღეს დიდებული ნანგრევების სახით-ღა დგას. თვით ტაძარი, მსგავსად რამდენიმე სხვა ცნობილი ძეგლისა, სიონად წოდებული, აგრეთვე დანგრეულია. შედარებით უკეთ დადარჩა მხოლოდ აღმოსავლეთი ნაწილი. წინა ხანის ძეგლთაგან სამშვილდე ყველაზე მეტად წრომის ტაძარს ენათესავება: ძირითადი სივრცე აქაც წარმოადგენდა აღმოსავლეთ-დასავლეთით წაგრძელებულ სწორკუთხედს, რომელიც აღმოსავლეთის მხარეს აფსიდებიანი საკუროთხევლით, სადაიკვნითა და სამკვეთლოთი მთავრდებოდა. გუმბათი აქაც ოთხ ბოძს ემყარებოდა. წრომისაგან განსხვავებით, ტაძარს სამხრეთითა და ჩრდილოეთით მისდევდა გრძელი გალერეები, რომელთაც აღმოსავლეთ ბოლოში დამოუკიდებელი ექვტერები ჰქონდათ. ამგვარად, გეგმა აქ შედარებით გართულებულია. გარეგნობაც დიდად მოგვაგონებს წრომს: აღმოსავლეთ ფასადზე კვლავ ნიშებია შუა სარკმლის ორ მხარეს, მაგრამ არის ნიშების მეორე წყვილიც. IV-VII საუკუნეების არქიტექტურასთან სამშვილდის სიონი ჯერ კიდევ დაკავშირებულია ხუროთმოძღვრული დეტალების დამუშავების ხასიათით, მკაცრი ფორმებითა და პროფილებით, თლილი ქვიშა მოპირკეთებული კედლების ფართოდ გაშლილი სიბრტყეებით, მორთულების სიმკაცრით.

მკვლევარნი სხვადასხვა მოსაზრებას გამოთქვამდნენ ძეგლის თარიღის შესახებ, უმთავრესად აღმოსავლეთის ფასადზე დარჩენილი გრძელი წარწერის ფრაგმენტთან დაკავშირებით, თუმცა ტაძრის ხუროთმოძღვრება თვითონაც საკმაოდ ბევრის მთქმელია. წარწერაში კი — მიუხედავად იმისა, რომ მისი უდიდესი ნაწილი დაღუპულია — მაინც შეიძლება გავარჩიოთ, რომ მეოცე წელს „შეფობისა კოსტანტინისა დაიდვა საძირკველი“, ხოლო შენება დასრულდა მესა-

მე წელს ლეონის მეფობისა. დამფუძნებელი ყოფილან ქართლის პიტიახშთა შთამომავალი („ნათესავით პიტიახშნი“) ვინმე ვარაზბაკური და იოვანე. ვინლა არიან აქ მოხსენებული მეფენი — კონსტანტინე და ლეონი? იყო გამოთქმული მოსაზრება, აფხაზთა მეფენი არიანო. მაგრამ დამტკიცდა, რომ ეს ბიზანტიის იმპერატორები კონსტანტინე V კოპრონიმე და ლეონ IV ხაზარი ყოფილან. ამიო დადგინდა ტაძრის აშენების ზუსტი თარიღი — 759-777 წლები. წარწერისავე თანახმად, ტაძრის სატფურება, ე.ი. კურთხევა მომხდარა „დღესა ენკენისა“, ე.ი. სექტემბრის 13-ს, „დიდითა კრებითა“ და დიდი ზეიმით, რომელიც ექვს დღეს გაგრძელებულა. დამახასიათებელია ბიზანტიის ხელმწიფეთა მოხსენიება თბილისთან, ე.ი. არაბთა ამირას რეზიდენციასთან, ასე ახლო მდებარე ტაძარში და არაბთა ბატონობის განსაკუთრებული სისუსტიკის დროს. ეს მოწმობს ეროვნული საზოგადოებრიობის გარკვეულ რეაქციას არაბთა უღლის წინააღმდეგ, მოწმობს — სწორედ ამასთან დაკავშირებით — ქართველ სასულიერო მოღვაწეთა სწრაფვას „ერთმორწმუნე“ მეზობელი ქვეყნისადმი.

ტ.ბ. 59

წინა ხანის ხელოვნებისაგან დაშორება მკაფიოდ გამოქვდავდა ორ სხვა ეკლესიაში, რომლებიც შიდა ქართლში მდებარეობს, თბილისის ჩრდილო-დასავლეთით, ქსნის ხეობაში. ეს ეკლესიებია წირქოლისა და არმაზისა. წირქოლი მდინარის მარჯვენა მალალ ნაპირზე დგას, მთის კალთაზე, ციხის მახლობლად — ეს ციხე X ს-ის ამბებთან დაკავშირებით იხსენიება ქართულ მატიაწებში. ეკლესია დიდად დააზიანა მიწისძვრამ: აღმოსავლეთის კედელი შუაზე იყო გაგლეჯილი, ფრონტონის დიდი ნაწილი ჩამოიქცა, ფასადის ჩრდილოეთის ნაწილი გვერდზე გადაიზნიქა. ახლა, სერიოზული სარესტავრაციო მუშაობის ჩატარების შემდეგ, ძეგლს თავდაპირველი სახე დაუბრუნდა. ჩვეულებრივ ქართულ ეკლესიებთან შედარებით წირქოლის ეკლესია შეიძლება უჩვეულოდ მოგვეჩვენოს. ეს ორკალთიანი სახურავით გადახურული წაგრძელებული სწორკუთხედი; გარედან მარტივი მასებია, შეიძლება შენობა ერთნაგვიანი სამლოცველო გვეგონოს. ნამდვილად კი სურათი ბევრად უფრო რთულია: რომ აღარაფერი ვთქვათ საკურთხევლის ნახევარწრიული აფსიდისა და მის გვერდით მდებარე ოთახების შესახებ (ეს ხომ აღმოსავლეთ ნაწილის ჩვეულებრივი აგებულებაა), აქ ბევრი რამ სრულიად მოულოდნელია: ცენტრალური კვადრატული სივრცე სფერული გუმბათითაა გადახურული, ხოლო დასავლეთი ნაწილი გაყოფილია ორ სართულად, რომელიც გუმბათქვეშა ნაწილს თაღოვანი მალეებით უკავშირდება. საგანგებოდ აღსანიშნავია ისიც, რომ აქაური გუმბათი — „ნორმალური“ ქართული გუმბათებისაგან განსხვავებით — უყელია, იგი უშუალოდ აზის კვადრატულ საფუძველს (ჯერ კიდევ ტრომპების საშუალებით) და გარედან სულაც არ არის გამოვლენილი. ამგვარად, აქ დარღვეულია ჯვარისა და წრომის დროინდელი ქართული ხუროთმოძღვრებისათვის დამახასიათებელი შესაბამისობა შიგა სივრცისა და გარე მასებისა. და მაინც ფასადთა დამუშავება და შენობის მშვენიერი პროპორციები, გარე მასის კომპაქტურობა და ლაკონიურობა ხუროთმოძღვრის უეჭველ ნიჭსა და ალღოს მოწმობს. შენობის გარეგნობა მხატვრულად მთლიან შთაბეჭდილებას ტოვებს. აღმოსავლეთის ფასადი სიმეტრიულია: პორიზონტალური სარტყლით გამოყოფილი, მარტივი კარნიზით და გვირგვინებული ფრონტონი, ორმაგი თაღოვანი სარკმელი ფასადის ცენტრში და თითო ვიწრო სარკმელი მის ერთსა და მეორე მხარეს. მაგრამ უმთავრეს მახვილს შეადგენს დიდი სწორკუთხა ჩაღრმავება ფრონტონის ქვეშ, ფასადის მთელ სიგანეზე — იგი მკვეთრად გამოიყოფა კედლის ყვეთელ ფონზე, რადგანაც აქ ჩასმული იყო რუხ-მოშავო შიფერის ორი უშველებელი ფილა.

ეტყობა, ეს ჩაღრმავება, რომელიც წირქოლის ტაძრის კერძო თავისებურებას წარმოადგენს, წარწერისათვის იყო განკუთვნილი, მაგრამ მისი გაკეთება ან ვერ მოუსწრიათ, ან გადაიფიქრეს. სამხრეთის ფასადიც სიმეტრიულია — შუა

ადგილი ერთმანეთზე წაბმულ სამ თაღოვან ბრტყელ ნიშას უკირავს (მათი სი-
მაღლე ოდნავ სცილდება კედლის შუა წელს), შუა თაღში უბრალო სწორკუთხა
შესასვლელია, ამის ზემოთ კი ორმაგი სარკმელი. ამ უკანასკნელის სათაური
(თავსამკაული) საგანგებოდაა დამუშავებული წვრილი დეკორაციული თაღების
მწკრივით და ცხოველების გამოსახულებით (ეს რელიეფი ძლიერ შებღალუ-
ლია): დეკორაციული ტენდენციების ზრდას ისიც მოწმობს, რომ ქვემო თაღების
მოსაჩარჩობლად საღებავიც კი არის გამოყენებული (წითელი ფერისა). გარ-
კვეთულ დეკორაციულ ეფექტს ქმნის ფასადთა პერანგის წყობაც — აქ ერთმა-
ნეთს ენაცვლება მაღალი და დაბალი რიგები, მიღებული ქვების დაწყობით ყი-
რაზე და დაწოლილად (ქვა — ძლიერ ნასერეტოვანი ტუფია). წირქოლის ტაძარ-
ი VIII საუკუნით თარიღდება მისი ხუროთმოძღვრებისა და მორთულობის
ანალიზით. რაიმე წერილობითი საბუთები მისი აშენების შესახებ არ დარჩენილა.


სამაგიეროდ მეორე ძეგლს — ა რ მ ა ზ ს — ზედვე აწერია ზუსტი თარიღი
864 წელი: ეს პირველი ქართული ეკლესიაა, რომლის თარიღიც პირდაპირ არის
მითითებული წარწერაში (ეს ძეგლი მცხეთის არმაზთან არ უნდა აგვერიოს).
არმაზის ეკლესია წირქოლისას, უპირველეს ყოვლისა, იმით ენათესავება, რომ
გუმბათი აქაც დამალულია: ესეც უყვლოა — მამაადამე, უსარკმოც — და
ორკალთიანი სახურავის ქვეშაა მიჩქმალული. მაგრამ აქ გუმბათი გარე კედ-
ლებს კი არ ეყრდნობა (ასეა წირქოლში), არამედ ოთხ ბოძს. ამას გარდა, ეკლე-
სიას სამხრეთიდან და დასავლეთიდან დიდი გარშემოსავლელი აქვს. გუმბათ-
ქვეშა ბოძების მძიმე სვეტისთავეებისა და კანკელის სამკაულები, ზოგი კონს-
ტრუქციული ელემენტი, მაგ., საკურთხევლის გვერდით მდებარე ოთახში ქვის
საფეხურებიანი „გვირგვინის“ გაკეთება კამარის ნაცვლად — მოწმობს, რომ
ხუროთმოძღვარი შორდება ძველ, შემუშავებულ ფორმებს და სიახლეს ეძიებს;
მაგრამ ეს ბიება აქ ჯერ კიდევ ვერ აღწევს მხატვრული სიმწიფის დონეს.

გარდამავალი ხანის უმნიშვნელოვანეს ძეგლთა რიცხვს მიეკუთვნება VIII-
IX საუკუნეების ორი ძეგლი კახეთში. ორივეს „ყველაწმინდა“ ეწოდება: ერთი
გურჯაანთანაა, მეორე ვაჩნაძიანის (ახლანდელი შრომის) მახლობლად.

ვ ა ჩ ნ ა ძ ი ა ნ ი ს ყ ვ ე ლ ა წ მ ი ნ დ ა მ თ ე ბ შ ი ა, დაბურულ ტყეში. ეკლესია
დიდი ხანია მიტოვებულია, ახლო-მახლო მოსახლეობაც არ იყო და შენობა ხე-
ებმა და ეკალ-ბარდებმა დაფარა იმდენად, რომ ახლა მისი გარედან გადაღება
თითქმის შეუძლებელია. იგი კუბელ-ძალეს ტიპს მიეკუთვნება, ე. ი. მისი ძი-
რითადი ნაწილი შეადგენს წაგრძელებულ ნავს, რომლის ცენტრშიაც აღმართუ-
ლია სიგრძივი კედლების შევრილებზე დაყრდნობილი გუმბათი. მაგრამ შუა ნა-
ვის გარშემო მოთავსებულია გარშემოსავლელი, აგრეთვე სადიაკვნე და სამკ-
ვეთლო. ტაძრის საერთო კომპოზიცია ნებას ვცაძლევს, რომ ვაჩნაძიანის ყვე-
ლაწმინდა მივიჩნიოთ ჩვენთვის უკვე ცნობილი ტიპის — სამეკლესიანი ბაზი-
ლიკის — თავისებურ გადამუშავებად. ტრომპების ნაცვლად გუმბათისა და გუმ-
ბათქვეშა კვადრატის დამაკავშირებელ კონსტრუქციად უკვე აფრები (პანდან-
ტივები) იხმარება, მაგრამ არც ტრომპია უგულვებელყოფილი: მას იყენებენ და-
მატებითს სადგომებში და აგრეთვე ნავის გვერდის ნიშებში, რომლებიც კონ-
ქებითაა გადახურული.


ტაძრის ინტერიერი ძლიერ შთაბეჭდილებას ტოვებს. პირველი, რაც თვალს
ხვდება წინა დროის ძეგლებთან (მაგ.: ჯვართან, წრომთან, ატენთან) შედარებით
— პროპორციათა სრული შეცვლა: წარმოიშვა სწრაფვა ზემოთკენ, სივრცე
დავიწროვდა და ამალდა, სიგრძივი ლერძიც უფრო მკაფიოდაა ხაზგასმული-
საერთო აღნაგობა, ნაწილთა ურთიერთშეთანხმება გასაოცრად ჰარმონიულია;
ხუროთმოძღვრის მიერ ყველაფერი გააზრებულია, თვით შუქის წყაროთა გან-
ლაგებაც — გუმბათის ყელში, რომელიც აგრეთვე ამალდა, საკურთხეველში,
გვერდის კედლებში. ვაჩნაძიანის ტაძარი ერთი წინამორბედთაგანია მომდევნო





ეპოქისა, ხოლო თავისი მხატვრული ღირსებებით უეჭველად მიეკუთვნება თავისი დროის ყველაზე შესანიშნავ ძეგლთა რიცხვს.

გურჯაანის ყველა წმინდა, რომელიც შიგა სივრცის პროპორციით ვანნაძიანის მსგავსია. ერთადერთი ორგუმბათიანი ეკლესიაა საქართველოში: ეს თემა დაძახასიათებელი იყო შემოქმედებითი ძიების ხანისათვის, მაგრამ ევლარ განვითარდა. ინტერიერის აღქმისას დაბალეკლიანი გუმბათები დიდ როლს არ თამაშობს, სამაგიეროდ განსაკუთრებით მეტყველია დასაველეთის კედელი, ერთიანად დაცხრილული ღია თაღოვანი მალეებით: სულ ქვემოთ ერთი თაღია, რომელსაც ნავის თითქმის მთელი სიგანე უჭირავს, ამის ზემოთ კი ორ-ორი ღია თაღი ორ რეგისტრად დაკიდევ ერთი, მცირე, სულ ზემოთ. ეს ოთხი თაღი-სარკმელი მთავარ სივრცეს აკავშირებს მეორე სართულის დონეზე მოწყობილ გარემოსავლელთან.



ტაბ. 56, 57

გარედან ეკლესიის მასები ბაზილიკურ ფორმას ქმნის, გამოყოფილი (მაღალი) შუა ნავით, რომლის თავზეც აღმართულია ორი თითქმის ერთნაირი გუმბათი. თუმცა ტაძრის აღნაგობა და პროპორციები განსხვავდება იმისგან, რასაც ჩვენ IV-VII საუკუნეებში შევეჩვიეთ, ეს რვაწახანაოვანი დაბალი გუმბათისყელები, დამყარებული მკაფიოდ გამოკვეთილ კვადრატულ საფუძველზე, მინც ძლიერ ახლოა ჯვარისა და სამწვეგრისის გუმბათებთან. ყველაზე უფრო საინტერესო სამხრეთის ფასადია, სადაც შესასვლელის ზემოთ მეორე სართულის გარემოსავლელის ოთხი თაღი გახსნილი. კარი და სარკმლები მკვეთრად გამოიყოფა ფასადის დიდ, დაუნაწევრებელ ზედაპირზე და ძალიან მკაფიო რიტმულ მახვილს ქმნის მის ცენტრში. რიტმულობის შთაბეჭდილებას ზრდის შუა ნავის სარკმლებიც და განსაკუთრებით ორი გუმბათის ყელი თავისი დასაფეხურებული საფასადო სიბრტყეებით და მათ შუა დატოვებული ინტერვალით. რა თქმა უნდა, საერთო შთაბეჭდილებისათვის მნიშვნელობა აქვს — ისევე, როგორც კახეთის თითქმის ყველა სხვა ძეგლში, გვიანდელთა გარდა — კედლების საშენ მასალას — არა თლილ ქვას, არამედ კარგად შერჩეულ მსხვილ რიყის ქვას, რომელიც წესიერ, მკაფიოდ გამოყვანილ, ჰორიზონტალურ რიგებადაა დაწყობილი. ეს ზედაპირის ძალიან ცხოველხატურ ფაქტურასა და შუქ-ჩრდილის შეპირისპირებათა საშუალებას ქმნის. შიგნით კედლები და გუმბათები აგურისაა.

გარდამავალი ხანის ბოლოს, X ს-ში, საქართველოს სხვადასხვა პროვინციებში ვხვდებით გუმბათიანი ეკლესიების მანამდე უცნობ ექვსაფსიდიან ტიპს. ეს ტიპი, ალბათ, წარმოიშვა, როგორც ტეტრაკონქის ძველი ტიპის ერთგვარი დეკორაციული გადამუშავების თუ განვითარების შედეგი. თუ არ ჩავთვლით ზემოთ განხილულ ნინოწმინდის ტაძარს (VI ს.), ეს ერთადერთი სახეობაა ქართული გუმბათიანი ტაძრებისა, რომელშიაც გუმბათი კვადრატს არ ეყრდნობა — მის დასაყრდნობად აქ გამოყენებულია რადიალურად განლაგებული აფსიდების ექვსი შევრილი. გარედან ექვსაფსიდიანი ეკლესიები შედგება ორი, ერთმანეთზე შესმული წახანაოვანი ცილინდრისაგან: ქვემო, უფრო ფართო, შეიცავს თვით აფსიდებს, ზემო — გუმბათის ყელია. ამ ტიპის ცალკეული ნიმუშები საკუთარი თავისებურებით გამოირჩევა: გოგოუბაში (სამხრ. საქართველო, ახლა თურქეთში) ექვსივე აფსიდი თანაბარია და გეგმა სრულიად სიმეტრიულია, იგი თანაბარზომიერად ვითარდება შუა ვერტიკალური ღერძის ვარშემო; კიადმის-ალთისა და ოლთისში (ეს ძეგლებიც თურქეთშია) აღმოსავლეთის აფსიდი — საკუთრხეველი — გამოყოფილია, იგი გამოშვერილია საერთო აბრისიდან და, ამგვარად, შიდა სივრცეში გარკვეული ლოგიკური მახვილია დასმული. ყოველი ნიმუშის დასახასიათებლად გარკვეული მნიშვნელობა აქვს აგრეთვე აფსიდების სიღრმეს, ბემების არსებობას ან არ არსებობას აფსიდების წინ. მაგ., ბოჭორმის ციხის ეკლესიაში (კახეთში), ბემები მკაფიოდ განაცალკევებს აფსიდებს

ტაბ. 80

ტაბ. 81

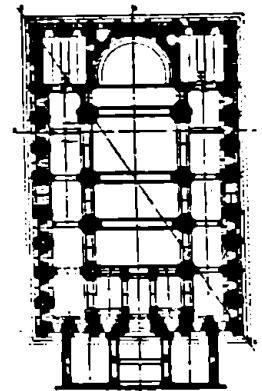
გუმბათქვეშა სივრცისაგან; კ ა ც ხ შ ი (იმერეთში), რომელიც ამ ტიპის უკანასკნელი ნიმუში უნდა იყოს (აშენებულია X-XI საუკუნეთა მიჯნაზე), უფრო განვითარებული გეგმა — მთავარ ბირთვის ემატება გარშემოსავლელი, რომელიც გარედან მესამე (ქვემო) საფეხურს ქმნის. გენეტიკურად ამავე თემასთანაა დაკავშირებული ორი სახელგანთქმული ძეგლი — X ს-ის მეორე ნახევრის კ უ მ უ რ დ ო და XI ს-ის დასაწყისის ნ ი კ ო რ წ მ ი ნ დ ა. მათ, ისევე, როგორც კ ა - ც ხ ს, ქვემოთ შევხებით, რადგანაც მთელი მათი ხუროთმოძღვრული და დეკორაციული დამუშავება უკვე მომდევნო ხანას მიეკუთვნება. აქ კი უნდა მოვიხსენიოთ ტ ა ო ს კ ა რ ი ს ტ ა ძ ა რ ი (სამხრეთ საქართველო, ახლა თურქეთშია), უნიკალური ძეგლი რვა სწორკუთხა რადიალური მკლავით, რომლებიც გარედან დაბალსა და ფართო თექვსმეტწახნაგამაია ჩასმული.



ტაოსკარი

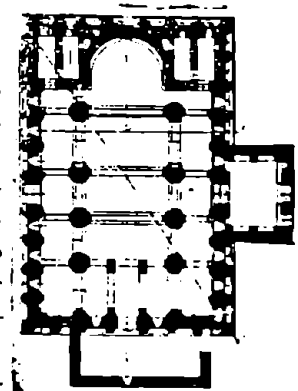
გოგიუბასა და კიაღმის-ალთის* ფასადებზე, რომლებიც თლილი ქვითაა მოპირკეთებული, უკვე მოცემულია დეკორაციული იაღედი. თაღები ეყრდნობა შეწყვილებულ შეეულ ლილვებს. ეს სისტემა საბოლოოდ შემუშავდება X ს-ის დიდ საეპისკოპოსო ტაძრებში და შემდეგ ძალიან ფართოდ გავრცელდება.

სამხრეთ საქართველოშივე აშენდა X ს-ში ბაზილიკების ყველაზე საინტერესო გვიანა ნიმუშები. ერთი მათგანი, ოთხთაეკლესია (ახლა თურქეთშია, ქორხის ხეობაში) წარმოადგენს წერილობითი წყაროებიდან ძველთაგანვე ცნობილი მონასტრის მთავარ ტაძარს. იგი მოხსენებული აქვს გიორგი მთაწმინდელს გამოჩენილ სასულიერო მოღვაწეთა, ათონის ქართული მონასტრის დამაარსებელთა, იოანე და ექვთიმე მთაწმინდელების ცხოვრებაში. თვით ბაზილიკის წარწერაში კი ცოცხლად იხსენიება 1001 წელს გარდაცვლილი მეფე დავით კურაპალატი. ბაზილიკა სამნავიანია, აქვს სადიაკვნე და სამკვეთლო, დასავლეთით კი პატრონიკე, რომელიც, შესაძლებელია, გვიან იყოს ჩამატებული. ტაძრის ზეატყორცნილი „გუთური“ პროპორციები, ძლიერ გამოყოფილი შუა ნავი, სახურავთა ციკაბო კალთები, ფასადთა დამუშავება ვიწრო და მაღალ დეკორაციული თაღებით — მკვეთრად განასხვავებს ოთხთა ეკლესიას ძველი ბაზილიკებისა და უპირველეს ყოვლისა, ბოლნისისაგან. ეს ნიშნები ასახავს ქართული ხუროთმოძღვრების საერთო ტენდენციებს განვითარებული შუა საუკუნეების ხანის მიჯნაზე. შენობა მაინცადამაინც დიდი არ არის — შიგნითა ზომებია დაახლ. 25,5 X 15,5 მ... კედლები აგურითა და ქვაყორითაა ნაშენი, პერანგი — მორუხო-მოყავისფრო თლილი ქვისაა. X ს-სათვის დამახასიათებელია, რომ ცალკეული ქვაზე ნაკვეთი დეკორაციული ელემენტები შიგნითაც არის. ამას გარდა, ინტერიერი მონატრულიც ყოფილა — საკურთხეველში დარჩენილია მხატვრობის კვალი.



ბაზილიკის გვერდით მონასტრის სატრაპეზო და დიდი სამნავიანი შენობაა (როგორც ფიქრობენ, სემინარია), აგრეთვე პატარა სამლოცველო, რომლის ქვეშაც სამარხია.

ძალიან ახლო დგას ოთხთა ეკლესიასთან პ ა რ ხ ლ ი ს მონასტრის ეკლესია — ესეც სამხრეთ საქართველოშია, ტაოში. პარხალი აშენდა 973 წელზე ცოტა ადრე, როდესაც შესანიშნავმა კალიგრაფმა („მწერალმა“) იოანე ბერამ შატბერდის მონასტერში გადაწერა და პარხალს შეწირა სახარება, რომელიც ლიტურატიურაში ცნობილია პარხლის ოთხთავის სახელით. სახარების ერთ-ერთ მინაწერში ნათქვამია: „წინაშე ახალსა ეკლესიასა, ახალსა საკურთხეველსა ზედა დაიდვა სადიდებლად ღმრთივ გვირგვინოსნისა მეფეთა მეფისა... დავით მაგისტროსისაო“ (ეს იგივე დავით კურაპალატია, მაგრამ 973 წელს მას მაგისტროსის წოდება ჰქონდა).



პარხლის პროპორციები კიდევ უფრო „ციკაბოა“, ვიდრე ოთხთა ეკლესია-

* ეს სახელები, ცხადია, გვიანდელია, თურქული. ძველი ქართული სახელწოდებები დარკვეულია.


ისა, შუა ნავი კიდევ უფრო მკვეთრად გამოიყოფა და დეკორაციული თაღებიც მეტი ძალითაა მისწრაფებული ზემოთკენ. ორსავე ეკლესიაში, განსაკუთრებით პარხალში, ფასადთა ჩუქურთმა უკვე გარკვეულ როლს თამაშობს, მაგრამ მაინც ჯერ კიდევ ცალკეულ მახვილთა მნიშვნელობას ვერ სცილდება. პარხალში ეს სამკაულია საკმელთა სათაურები და გრეხილით მორთული ჯვრები. არის ცხოველთა რელიეფური გამოსახულებებიც, რომლებიც საერთოდ დიდად პოპულარულია სამხრეთ საქართველოს X ს-ის საფასადო ქანდაკებაში. მაგრამ პარხლის მორთულობას კიდევ ერთი განსაკუთრებული თავისებურება აქვს: შუა ნავის სივრცე კედელი, რომელიც აგრეთვე დეკორაციული თაღებითა და შეწყვილებული შვეული ლილვებითაა დანაწევრებული, დამატებით შემკულია საღებავით შესრულებული გამოსახულებებით — მარასებრი სათაურებით საკმელებს ზემოთ, ჯვრებით, დისკოებით და სხვ.. ამას გარდა, მთელი ეს კედელი აჭრელებულია საინტერესო შინაარსის წარწერებით, რომლებშიაც მოხსენებულნი არიან ის პირები, ვინც იღვანა ტაძრის შესამკობად. ეს თავისებური ex voto-ებია.

გარდამავალი ხანის საეკლესიო არქიტექტურის რეპერტუარი მხოლოდ ზემოგანხილული ტიპებითა და ნიმუშებით არ ამოიწურება. ჩვენ უკვე აღვნიშნეთ, რომ ამ ეპოქას სწორედ თემათა, ფორმათა და გეგმათა დიდი მრავალგვარობა და სიჭრელ ახასიათებს. აქ ყველაფრის განხილვა შეუძლებელია, მაგრამ ორიოდ მაგალითი უკეთ დაგვანახებს ძიებათა მრავალფეროვნებასა და სიჭრელს:



ტაბ. 69

ოპიზის სახელგანთქმული მონასტრის მთავარი ეკლესია (სამხრეთ საქართველოშია, კლარჯეთში. ეს ერთი უძველესი სამონასტრო ცენტრთაგანია, რომელიც ერთი პირველთაგანი აღდგა არაბების შემოსევის შემდეგ — ჯერ კიდევ VIII ს-ში). შენობა ჯვაროვან-გუმბათიანია, ყელიანი გუმბათით, რომელიც კედლის შვერილებს (და არა ბოძებს) ეყრდნობა, და ძალიან გრძელი ერთნავეიანი დასავლეთი მკლავით. ერთბაშად იპყრობს ყურადღებას უჩვეულო გუმბათის ყელი, აღდგენილი X ს-ის პირველ ნახევარში: მას თორმეტი წახნაგი აქვს და ყოველი მათგანი საკუთარი ფრონტონითაა აღჭურვილი, რის გამოც კარნიზა პორიზონტალურის ნაცვლად ტეხილი გამოდის, ხოლო სახურავი სანახევროდ გაშლილ ქოლგას ემსგავსება. საქართველოში რამდენიმე მსგავსი მაგალითი გვაქვს. რა თქმა უნდა, ეს მაგალითები დეკორაციულობისადმი ინტერესის გაძლიერებას მოწმობს: ამ ტეხილ ფორმას ხომ არც ფუნქციური გამართლება ჰქონდა და არც კონსტრუქციული, პირიქით. მხოლოდ ართულებდა საქმეს. ოპიზის გუმბათის ყელზედაც დეკორაციული თაღებია, რომელიც X ს-ში უკვე სავალდებულო გახდა. ოპიზაში ბევრი სამონასტრო შენობა იდგა, ერთი მათგანი — დიდი სამნავეიანი დარბაზი — ალბათ სატრაპეზო იყო.



ბიჭვინტის ტაძარი, კიდევ ერთი ნიმუში X ს-ისა, შავი ზღვის სანაპიროზე. XIV-XVIII საუკუნეებში ეს დასავლეთ საქართველოს კათალიკოსთა ტახტი იყო. ესეც ჯვაროვან-გუმბათოვანი ნაგებობაა, მაგრამ აქვს ნართიქსი (დასავლეთით) და სამი შვერილი აფსიდის (აღმოსავლეთით); ერთიც და მეორეც სანახევროდ უნდა აღინიშნოს: ნართიქსი საქართველოში საერთოდ ძალიან იშვიათია, შვერილი აფსიდები კი ახასიათებს ადრინდელ ეკლესიებს, უფრო გვიან — დასავლეთ საქართველოს, კერძოდ, შავი ზღვის სანაპიროს ძეგლებს (თუმცა აქაიქ აღმოსავლეთ საქართველოშიაც გვხვდება). ტაძრის დასავლეთის მკლავი სამჩხრივი პატრონიკეთია აღჭურვილი. გუმბათი ემყარება საკურთხევის კედლების შვერილებსა და ორ ბოძს — ეს თემა უფრო გვიან საქართველოში მტკიცედ მოიკიდებს ფეხს. კედლები აგურისა და ქვის რიგების მონაცვლეობითაა ნაწყობი. ბიჭვინტის ტაძარი და აგრეთვე აფხაზეთის მიწაზე მდებარე რამდენიმე ძეგლი ორგანულადაა ჩართული ქართული ხუროთმოძღვრების განვითარება-

ში, მაგრამ მათი გარეგნობა, საქართველოს სხვა ნაწილების ძეგლთაგან განსხვავებით, ამჟღავნებს გარკვეულ მსგავსებას ბიზანტიურ შენობებთან.

ტაბ. 64, 05

ზემოთ ვახსენეთ ამ ეპოქის სამოქალაქო შენობები — VIII-IX საუკუნეთა სასახლეები. ყველა ეს სასახლე კახეთშია. ნეკრესის მონასტერსა და ჭერემში საეპისკოპოსო სასახლეებია, ვაჩნაძიანსა და ვანთაში — ფეოდალთა საცხოვრებლები. ტიპით ყველა ერთმანეთს ენათესავება: ეს გრძელი სწორკუთხა ორსართულიანი შენობებია. ჩვეულებრივ, არ არის არავითარი შევირილი, არც აივანი ან ლოჯია. ქვემო სართული დამხმარე სადგომებისთვისაა. უფრო დაბალია, მცირე სარკმლებით; ზემო — საცხოვრებელი და საზეიმოა. აქ, ჩვეულებრივ, მიყოლებით (ანფილადის წესით) დალაგებული ერთი დიდი დარბაზი და უფრო მცირე ოთახებია. მთავარი ფასადის მხარეს, რომელიც ხეობას ან ფართოდ გაშლილ ველს გადაჰყურებს, დიდი თაღოვანი სარკმლების მწკრივია. ფართო სარკმლები, რომლებიც იატაკიდანვე იწყება, უშუალოდ და მკიდროდ აკავშირებს დარბაზის ინტერიერს გარეშე ბუნებასთან — ლანდშაფტთან. ამგვარი კონტაქტი ყველა სასახლის აუცილებელი ნიშანია. მაგალითად, ალაზნის ველის თვალუწვდენელი პანორამა იშლება ნეკრესის სასახლიდან, რომელიც ზედ ხრამის პირასაა დაკიდული. დარბაზებში უზარმაზარი ბუხრებია — ასეთ ბუხარში მთელი ირმის შეწვა შეიძლებოდა; ქართველი ფეოდალები არ განსხვავდებოდნენ სხვა ქვეყნების ფეოდალთაგან — ნადირობა მათთვისაც ერთი უმთავრესი და უსაყვარლესი საქმეთაგანი იყო. ეკლესიებისაგან განსხვავებით, სასახლეების დარბაზებს ხის ბრტყელი კოჭებიანი გადახურვა ჰქონდა; სახურავები ორკალთიანი იყო. სარკმლის თაღები ჭერ კიდევ ინარჩუნებს მკაფიო ნაღისებრ მოხაზულობას. კედლები რიყის ქვისაა — გარედან შეღესილი ნაკერები ჰქონდა, შიგნით კი ერთიანად შეღესილი იყო. დიდად დასანანია, რომ სასახლეთა დღევანდელი მდგომარეობის გამო, არაფერი არ ვიცით მათი გამართულობის შესახებ. ამ მხრივ ქართული საერო ხუროთმოძღვრების მდგომარეობა ვერ შეედრება დასავლეთ ევროპულისას.

ტაბ. 08-08

ამ სასახლეებს შეიძლება დაეუკავშიროთ იყალთოს აკადემიის შენობაც — ორსართულიანი, დიდი, ოცმეტრიანი დარბაზით ზემო სართულში, სადაც, ალბათ სამეცნიერო კრებები იმართებოდა.

ტაბ. 07

დაახლოებით X ს-ის შუა წლებში და, მით უფრო, მომდევნო ათეულ წლებში, ახალი სტილის ნიშნები უკვე გამოკვეთილი და შემუშავებულია. იწყება ახალი „დიდი ეპოქა“ ქართული ხუროთმოძღვრებისა, დაკავშირებული თვით ქვეყნის ცხოვრების ახალ ისტორიულ საფეხურთან.

სახელმწიფოს ბაერითიანების ხანის (X ს-ის ნახევრიდან XIII ს-ის დასასრულამდე) ქართული კულტურა. ხუროთმოძღვრების ზოგადი დახასიათება

ეს არის ხანა, როდესაც ფეოდალური სისტემა თავის სრულ განვითარებას აღწევს. პოლიტიკური თვალსაზრისით უმთავრესი ფაქტორი, რომელმაც ეროვნული კულტურის მთელი შემდგომი განვითარება განსაზღვრა — გაერთიანებისათვის ბრძოლა; როგორც შესავალში აღვნიშნეთ, XII ს-ის დასაწყისში იგი სრული გამარჯვებით დაგვირგვინდა.

გაერთიანება მომზადებული იყო წინა ევოლუციით — საქართველოს ცალკეულ ნაწილთა კულტურული და ენობრივი ერთიანობით, მათი ეკონომიური ურთიერთსწრაფვით, პოლიტიკური აუცილებლობით. დაბრკოლება ბევრი და რთული იყო: ყოველი ფეოდალური საზოგადოების თანდაყოლილი თვისება — მძლავრი ცენტრგამსრბოლი ძალები; საქართველოს ნაწილის ოკუპაცია უცხო-

ელთა მიერ; საკუთრივ ქართულ და მეზობელ სახელმწიფოთა პოლიტიკური ინტერესების ურთულესი ხლართი; ამ უკანასკნელთა ბუნებრივი სურვილი და ცდა, რომ შეენარჩუნებინათ საქართველოს დაქუცმაცება. მაგრამ ამ დაბრკოლებათა მიუხედავად, ერთიანი ეროვნული სახელმწიფოს შექმნის აუცილებლობა შიგნიდანვე, ორგანულად ჩაისახა და გაიზარდა; გაერთიანებისაკენ მისწრაფება ისტორიულად კანონზომიერი და, ამიტომ, გარდუვალი იყო. გაერთიანებამ კი არ დათრგუნა ეროვნული კულტურა, როგორც ეს ნაძალადევი გაერთიანებისას ხდება, როცა იგი ადმინისტრაციული წესით ტარდება, არამედ ხელი შეუწყო მის გამდიდრებასა და გაღრმავებას. მის ასელას უფრო მაღალ საფეხურზე.

X ს-ის უკანასკნელი ათეული წლები და განსაკუთრებით XI საუკუნე — უკანასკნელი ეტაპი გაერთიანების წინ — დიდი ეროვნული აღტყინების ხანაა, ხანა დიდი შემოქმედებისა, ხანა, როდესაც ხალხის სულიერი ძალები დაძაბულია დიდი ეროვნული მშენებლობისათვის. შედეგი კულტურის ყველა დარგში იჩენს თავს.

ლიტერატურაში უმნიშვნელოვანესი ფაქტია საერო პროზისა და პოეზიის ჩაახება. კორნელი კეკელიძე, ქართული მწერლობის გამოჩენილი მკვლევარი, ნათელს ხდის ამ ამბის მნიშვნელობას: „ქართველი ერი ეკუთვნის იმ ერთა ჯგუფს, რომელთაც თავის ენაზე შექმნეს მდიდარი ქრისტიანული კულტურა და დაამუშავეს შინაარსიანი საეკლესიო მწერლობა. იმავე დროს, ის ერთგვარ გამონაკლისსაც შეადგენს როგორც აღმოსავლეთის, ისე დასავლეთის ქრისტიან ერთა შორის: მაშინ, როდესაც აღმოსავლეთისა და დასავლეთის ქრისტიანი ერები შებოჭილი იყვნენ საეკლესიო-სქოლასტიკური ბორკილებით, ქართველებმა, საეკლესიო მწერლობასთან ერთად, განავითარეს მდიდარი საერო მხატვრული მწერლობა, რომელსაც მხედველობაში ჰყავს ჩვეულებრივი ადამიანი ამქვეყნიური ცხოვრების პირობებში, მისი არა მარტო სულიერი, არამედ მატერიალური მოთხოვნილებებითა და მისწრაფებებით. ერთი სიტყვით, ჰუმანიზმი, რომელიც დასავლეთ ევროპის ისტორიაში შედარებით გვიანი მოვლენაა, ჩვენს წარსულში, ყოველ შემთხვევაში, XI-XII საუკუნიდან, ფაქტია.“*

ამ ხანაშია შექმნილი სადეკამირო-ფანტასტიკური ეპოსი — მოსე ხონელის „ამირან-დარეჯანიანი“, რომელშიაც გადმოცემულია ქართული ფეოდალური საზოგადოების ცხოვრების მკაფიო სურათი, თუმცა მოქმედება სხვა ქვეყნებშია გადატანილი; იმდროინდელია ფახრუდინ გურგანელის ცნობილი რომანის „ვისრამიანის“ შესანიშნავი (თავისუფალი) თარგმანი; თამარის დროს ცხოვრობდნენ შავთელი და ჩახრუხაძე და, როგორც ცნობილია, სწორედ ეს ხანა დაავიკრავინა „ვეფხისტყაოსანმა“, რომლის მნიშვნელობაც, რა თქმა უნდა, დიდად სცილდება ერთი ერის კულტურის ფარგლებს. XI-XII საუკუნეები, იმავე დროს, ქართული ფილოსოფიური აზროვნების განვითარების ხანაც არის — მისი კერები იყო ქართული მონასტრები უცხოეთში (მაგ., გრიგოლ ბაკურიანისძის მიერ XI ს-ში დაარსებული მონასტერი ბულგარეთის ახლანდელ სოფელ ბაჩკოვოში, ცნობილი პეტრიწონის სახელწოდებით) და საქართველოში (გელათი, იყალთო). ამავე ხანებს მიეკუთვნება მრავალი ქართული მატრიანე — ჩვენი ქვეყნის მაშინდელი ისტორიის შესწავლის ძირითადი წყარო (სუმბატ დავითის ძის, ლეონტი მროველის, დავით აღმაშენებლისა და თამარ მეფის ისტორიკოსთა თხზულებანი და სხვ.).

X-XII საუკუნეებმა მონუმენტური მხატვრობისა და ხელნაწერი წიგნის მორთულობის შესანიშნავი ნიმუშები დაგვიტოვა (იმდროინდელ ხელნაწერთა უმეტესობა სასულიერო შინაარსისაა, უპირველეს ყოვლისა, ეს სახარებებია, რომელთაგან ზოგი მრავალი ათეული და ასეული მინიატურითაა შემკული;

* კ. კეკელიძე. ძველი ქართული მწერლობის ისტორია, II, თბ., 1952, გვ. 1.

კალიგრაფიული ოსტატობა — ხელნაწერები მრგვლოვანთა და ნუსხური-თაა შესრულებული — უმაღლეს დონეზეა. გადარჩენილია ერთი საერთო ხელნაწერიც — XII ს-ის ასტრონომიული ტრაქტატი ზოდიაკოს ნიშნების ძალიან საინტერესო გამოსახულებებით. საერო მხატვრულ ნაწარმოებთა ორიგინალები არ გადარჩენილა). ფრიად დამახასიათებელია ინტერესის გაძლიერება რეალური ადამიანის ფიგურისადმი, მისი სწორი სკულპტურული გადმოცემისადმი, რომელიც თავს იჩენს ქართულ პლასტიკაში, უპირველესად, ოქრომქანდაკებლობაში — ამ დარგში საქართველომ განსაკუთრებულ მხატვრულ დონეს მიაღწია: VIII-IX საუკუნეებიდან მოყოლებული, უფრო კი X-XII საუკუნეებში შეიქმნა უამრავი პირველხარისხოვანი ნაწარმოები, რომლებმაც შუა საუკუნეების ქართულ ოქრომქანდაკებლობას ერთი უპირველესი ადგილთაგანი მოუპოვეს მსოფლიოში, თუ უპირველესი არა. დარჩენილია აგრეთვე გამოყენებითი ხელოვნების — კერამიკის, ლითონის ნაკეთობათა — ბევრი ნიმუში. ამ ეპოქაშივე — ჩვენთვის ახლა ეს უფრო საინტერესოა — უჩვეულო მასშტაბს აღწევს მშენებლობა.

მრავალ სავაჭრო-სახელოსნო ქალაქს, რომლებიც მაშინ ყვაოდა, ჩვენ ქართველ არქეოლოგთა გათხრების წყალობით ვიცნობთ. ასეთებია, მაგალითად, რუსთავი, სამშვილდე, დმანისი. ქალაქებში, სიმაგრეთა და საცხოვრებელ სახლთა გარდა, საზოგადოებრივი დანიშნულების შენობებიც იყო — ქარვასლები, აბანოები, ქულბაქები (სავაჭროები), მაგრამ ყველა ეს შენობა იმდენად დაზიანებულია, რომ მათი არქიტექტურის შესახებ, მცირე გამონაკლისით, მსჯელობა არც კი ხერხდება. დიდი მშენებლობა იყო სხვა — დღესაც ცოცხალ — ქალაქებში, ყველაზე მეტი თბილისში, რომელიც 1122 წელს, დავით აღმაშენებლის მიერ უცხოელთა საბოლოოდ განდევნის შემდეგ, სრულიად საქართველოს დედაქალაქად იქცა. წერილობითი საბუთები და რეალურად დარჩენილი ნაშთები ადასტურებს გზების, ხიდების, წყალსადენთა და ფუნდუკების (სასტუმროების) მშენებლობას. დავით აღმაშენებლის ისტორიკოსი მოგვითხრობს, რომ მეფემ „აღაშენა ქსენონი (საავადმყოფო) ადგილსა შემსგავსებულსა და შუენიერსა, რომელსა შინა შეკრიბნა ძმანი, თვითოსახითა განცილნი, და მოუშზადა ყოველი საკმარი მათი უნაკლულოდ“. დავითი ზრუნავდა ავადმყოფებზე, „თვით მივიდის და მოიღზინის, მოიკითხნის და ამბორს უყვის თვითეულსა, აფუფუნებდის მამებრ... მონახის თვისითა ხელითა ცხედრები (ზეწრები). სამოსლები და საგებელი მათიო“ და სხვ. ამ ეპოქაში აშენდა ციხე-ქალაქი თმოგვი და მძღავრი ციხე-სიმაგრეები საქართველოს ყოველ კუთხეში — ციხეები განლაგებული იყო გარკვეული, კარგად მოფიქრებული, საერთო-სახელმწიფოებრივი სისტემის მიხედვით — ძირითად გზებზე და უმთავრესი ცენტრების გარშემო. ბუნებრივია, დიდი ადგილი უნდა სჭეროდა სამეფო და ფეოდალთა სასახლეებსაც: მათიანეში მათი ხსენება ხშირია, მაგრამ რეალურად სულ თითოერთოლაა გადარჩენილი და ისიც დანგრეულია. საგანგებოდ უნდა მოვიხსენიოთ, რომ ამ დროს კვლავ ცოცხლობს კლდეში ნაკვეთი კომპლექსების მშენებლობა — ისიც კი შეიძლება ითქვას, რომ ამ სახის უმთავრესი ძეგლები სწორედ მაშინაა შექმნილი (უფლისციხის გარდა).

მაგრამ განვითარების ყველაზე სრულ, თანმიმდევარსა და ნათელ სურათს ამჟერადაც საეკლესიო არქიტექტურა წარმოგვიდგენს. X-XIII სს. ტაძრები, იმავე დროს, გაცილებით უკეთესადაცაა დაცული, ვიდრე სამოქალაქო და სათავდაცვო შენობები.

საკულტო არქიტექტურაში უმთავრეს ადგილს იკავებს გუმბათოვანი ტაძრის ტიპი მკაფიოდ ჩაზგასამული სიგრიძივი ღერძითა და მასებით, რომლებიც სივრცეში ჭერის ფორმას ქმნის; ჭერის მკლავების გადაკვეთის ადგილას აღმართულია მაღალყელიანი გუმბათი, რომელიც ოთხ ბოძს ეყრდნობა; დასავლეთის მკლავი გრძელია და მასში შეიძლება კიდევ იყოს ბოძები. საკურთხევლის აფსი-

დი ჩვეულებრივ გარე კედლების ოთხკუთხედის ფარგლებში რჩება, მაგრამ გვხვდება შვერილი აფსიდებიც: პირველად, X ს-ის მეორე ნახევარსა და XI ს-ის დასაწყისში, ხშირად მიმართავენ ტრიკონქის ტიპს, რომელიც ამის შემდეგ სრულიად ქრება; ტეტრაკონქები უკვე საბოლოოდ დაიწყებულია. უგუმბათო ეკლესიათაგან X ს-ის შემდეგ მხოლოდ ცალნაეიანი განაგრძობს არსებობას; ბაზილიკებს—არც სამნაეიანსა და არც სამეკლესიანს—აღარ აშენებდნენ. X ს-ის მეორე ნახევარსა და XI ს-ის პირველ ათეულ წლებს მიეკუთვნება საქართველოს ყველა უდიდესი კათედრალის (საეპისკოპოსო ტაძრის) შექმნა ან აღდგენა — ამ ძეგლებს მაშინდელ პირობებსა და ვითარებაში ზოგადსახალხო, ზოგადეროვნული მნიშვნელობა ჰქონდა. არა მარტო შენობათა მასშტაბი გაიზარდა, არამედ პროპორციებიც არსებითად შეიცვალა: ზემოთკენ მისწრაფება, რომელიც უკვე გარდამავალი ხანის ძეგლებში იჩენდა თავს, ახლა უფრო თვალსაჩინო გახდა; ამას ხელს უწყობს მრავალწახნაგა და მრავალსარკმლიანი გუმბათის ყელის აზიდული პროპორცია და მისი სახურავის წვეტიანი პირამიდი. ყველა მეტ-ნაკლებად მნიშვნელოვან ეკლესიას აქვს კარიბჭეები დასავლეთით და, უფრო ხშირად, სამხრეთით (ზოგჯერ ორივე მხარესაც). ცხოველხატულობა, დინამიკურობა, დეკორაციული გაფორმების სიმდიდრე ამ დროს მხატვრული შთაბეჭდილების საფუძვლად იქცევა; ნაცვლად ბოლნისის, ჯვარის, წრომის მკაცრი ფასადებისა, ახლა ჩვენ ვხედავთ დეკორაციული თაღების მთელი სისტემით დატვირთულ ფასადებს — თაღები ზოგჯერ ოთხსაგ მხარეს უკლის შენობას; კარნიშები, კარ-სარკმელთა საპირეები და სათაურები შემკულია ქვაზე ნაკვეთი სახეებით. ფასადთა კომპოზიციაში ჩართულია ჩუქურთმიანი ჯვრები, როზეტები, კვადრატები, ფიგურული რელიეფები (განსაკუთრებით X-XI საუკუნეებში) — ეს მორთულობა ხეროთომოდვრული ნაწარმოების სრულყოფილებიანი კომპონენტია. ქვაზე კვეთა დიდად ვითარდება; X ს-დან XIII-მდე შეიძლება თვალი გავადევნოთ განვითარების საფეხურებს: მსუბუქი, მცირე სიღრმის „გრაფიკული“ ორნამენტიდან, რომელიც თითქოს ობობას ქსელივით ეღება კედელს — XI და ნაწილობრივ, XII-XIII საუკუნეთა ღრმა, შუქჩრდილის დაპირისპირებით გაცოცხლებულ; პლასტიკურ ჩუქურთმამდე, რომელშიაც განსაკუთრებულ როლს მცენარეული სახეები თამაშობს, დასასრულ, პერიოდის ბოლოს — მშრალ, დაქუცმაცებულ ორნამენტამდე. ტაძრის შიგნით კედლები და კამარები ერთიანად მოხატული იყო. მაგრამ ეს ცხოველხატულობა და დეკორაციულობა, მდიდარი სამკაული, რომელმაც ფასადთა სიბრტყეებზე თვალსაჩინო ადგილი დაიმკვიდრა, ოდნავადაც არ არღვევს საერთო აღნაგობის ნათელ ტექტონიკასა და გეომეტრიულ სიეხადეს. ეს თვისება დამახასიათებელი იქნება ქართული ხეროთომოდვრებისათვის მისი განვითარების ყველა საფეხურზე. ასევე, საუკეთესო ძეგლებში სამკაულისა და ხეროთომოდვრულ ფორმათა, ხეროთომოდვრული მთელის ურთიერთკავშირი მუდამ ლოგიკურია, ხოლო ჩუქურთმის შესრულება, თუმც კი არტისტული თავისუფლებისა და ერთგვარი იმპროვიზაციულობის ბეჭედს ატარებს, მუდამ ემორჩილება გარკვეულ შემუშავებულ კანონებს.

საშენი მასალების გამოყენებისა და კონსტრუქციების მხრივ პრინციპულად ახალი არაფერია. თლილ ქვას ფასადთა პერანგისთვის კვლავ უმთავრესი ადგილი უჭირავს, მაგრამ ახლა ოსტატები პოლიქრომიის ეფექტებსაც მიმართავენ და საამისოდ ერთსადაიმანე შენობაში სხვადასხვა შეფერილობის ქვას იყენებენ; კედლის კონსტრუქცია ორმხრივი მოპირკეთებისა და მათ შუა ამოვსებისაგან შედგება; მაგრამ XII ს-დან ტაძრის შიგნით, უმეტეს წილად, თლილ ქვას მხოლოდ ბოძებისა, პილასტრებისა და თაღებისთვის ხმარობდნენ, კედლების შიგაპირი კი ტლანქად დამუშავებული ქვისა იყო, რაკი მაინც მხატვრობით იფარებოდა; სახურავი ქვის ფილებისა ან კრამიტისა კეთდებოდა დარჩენილია მთლი-

ანად ავტორით აშენებული რამდენიმე ეკლესიაც, რომელთა ფასადები, ბუნებრივია, მოკლებულია იმ დროის ჩვეულებრივ მორთულობას. ციხესიმაგრეთა კედლები ნაშენია შედარებით უხეშად დამუშავებული და წესიერ რიგებად დაწყობილი თანაბარი კვადრებით, თალი და კამარა ძველებურად რჩება გადახურვის უმთავრეს საშუალებად, მაგრამ ტრომპები და ნალისებრი მოხაზულობა საბოლოოდ უთმობენ ადგილს პანდანტივებსა და ნახევარწრიულ მოხაზულობას (ზოგჯერ ცენტრთან ოდნავ შეისრულს). დასასრულ: შესრულების ტექნიკური ხარისხი, რომლის დონეც დაქვეითდა VII-X საუკუნეთა ზოგ ძეგლში, კვლავ დიდ სიმაღლეს აღწევს.

ხუროთმოძღვრების ისტორიული მიმოხილვა X საუკუნის მიორე ნახევრიდან XIII-XIV ს-თა მიჯნამდე

პირველი ნიმუშები, რომლებიც ამ ეპოქას შეიძლება მივაკუთვნოთ, ჯერ კიდევ ატარებს ვარდამავალი ხანის ნიშნებს. მაგრამ, მეორე მხრივ. მათში უკვე საკმაოდ ნათლად იჩენს თავს ახალი სტილის ნიშნებიც.

ამ დროის — X ს-ის შუა ათეული წლების—ტიპური მაგალითია კუ მ უ რ - დ ო ს შესანიშნავი ტაძარი ჭავჭავთვაში, ახალქალაქის მახლობლად. გადაუქარბებლად შეიძლება ითქვას, რომ ეს შუა საუკუნეების ქართული ხუროთმოძღვრების ერთი მწვერვალთაგანია როგორც მხატვრული ღირსებებით, ისე ტექნიკური შესრულების დონითაც.

ტაბ. 60-74

საბედნიეროდ, კუმურდო მიეკუთვნება იმ იშვიათ ქართულ ძეგლთა რიცხვს, რომელთაც თავისთავად კედლებზე აქვთ თავისი „პასპორტი“—სამშენებლო წარწერა, რომელშიაც მოხსენებული არიან კტიტორი (მშენებლობის მოთავე და ხარჯის გამღები) და ხუროთმოძღვარი, მითითებულია აგების თარიღი; არის სხვა წარწერებიც, რომლებიც ძეგლის შემდგომ ისტორიულ თავგადასავალს ასახავენ.

მთავარი წარწერა გვაცნობებს, რომ ტაძარი აგებულია ხუროთმოძღვარ საკოცარის მიერ ლეონ მეფის დროს, „ერისთვობასა ზვიასსა“, „ქრონიკონსა რძდ“, ე. ი. 184 ქრონიკონს, რაც ქრისტიანული წელთაღრიცხვით 964 წელს უდრის. XI საუკუნეში, მეფის ბაგრატ IV დროს, სამხრეთიდან ეკლესიას მიაშენეს ღია ექვტერი, რომლის თაღებიც უფრო გვიან ამოქოლეს. XVI ს-ში ტაძარი გადააკეთეს, შემდეგ კი ძლიერ დაზიანდა, შესაძლებელია, მიწისძვრისაგან: გუმბათი ჩამოიქცა, ხოლო დასავლეთი ნაწილი ჩაშენებით დაამახინჯეს. და მაინც, დანგრეული ტაძარიც უძლიერეს შთაბეჭდილებას ტოვებს.

ზემოთ ჩვენ კუმურდო მოვიხსენიეთ, როგორც გეგმის მხრივ გენეტიკურად ექვსაფსიდიან ეკლესიების ტიპთან დაკავშირებული. ეს ტიპური „ვარდამავალი“ ძეგლია სწორედ გეგმის თვალსაზრისით: შიგნით, გუმბათქვეშა ექვსწახნაგას გარშემო, განლაგებულია შენობის ცენტრისკენ გახსნილი ხუთი ღრმა აფსიდი: ორ-ორი, ერთმანეთის პარალელურად მოთავსებული — სამხრეთითა და ჩრდილოეთით, ერთი, ყველაზე უფრო ღრმა—აღმოსავლეთით. დასავლეთის დაგრძელებული მკლავი, სწორკუთხა მოხაზულობისა, ბოძებით სამ „ნაეად“ იყო გაყოფილი. გუმბათი ეყრდნობა აფსიდების შეერილებზე წაბმულ წახნაგოვან ბოძებს. მაგრამ ექვსაფსიდიან ეკლესიებისგან განსხვავებით, გარედან ეს შიგა გეგმა ჩასმულია სწორკუთხამკლავებიანი წარბელებული ჯვრის ფორმაში, რომელიც გამოყენებულია X-XI სს. მიჯნის ზოგ სხვა ძეგლშიაც. სხვა სიტყვით რომ ვთქვათ, კუმურდოს გეგმაში თითქოს შეთავსებულია წარსული და მომავალი — მრავალაფსიდიანობა, რომელსაც არ გადმოუღწევია X-XI სს-თა მიჯნის

ტაბ. 70

აქეთ, და წაგრძელებული სწორკუთხა გეგმა, დამახასიათებელი მთელი მომდევნო ხანის საეკლესიო არქიტექტურისათვის.

ტაბ. 74

ტაბ. 71

ტაბ. 78

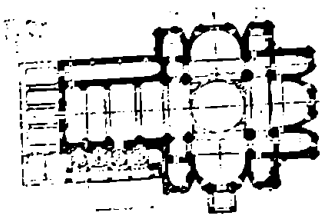
გარეგნული იერით კუმურდო უკვე ახალ დროს მიეკუთვნება. ამას მოწმობს აზიდული პროპორციებიც, აღმოსავლეთისა და გვერდის ფსადების სამკუთხა ნიშებიც (მოტივი, რომელიც შემდეგ დიდად გავრცელდა), სარკმელთა მოჩუქურთმებული საპირეებიცა და ჩუქურთმიანი ჯვრებიც. ჩუქურთმის კვეთა ფაქიზია, განსაკვიფრებლად რაფინირებული; ნახატი მცენარეული მოტივებისა და გეომეტრიული წნულისგან შედგება. მორთულობის სისტემაში ჩართულია რელიეფური ქანდაკებებიც: საკურთხეველის სარკმლის მორთულობაში ოთხი მახარებლის სიმბოლოებია — ანგელოზი, ღომი, ხარი, არწივი; შიგნით, გუმბათქვეშა აფრებში (აღმოსავლეთის მხარეს) გამოსახული არიან საქართველოს მეფის ბაგრატ III დედა გურანდუხტ დედოფალი და მისი ძმა, ლეონ მეფე.

კუმურდოს კედლები, უპირველეს ყოვლისა, გვიხილავს თავისი ფერის სილამაზით: პერანგის ქვა მოვარდისფროა, ღრმა, ინტენსიური ტონისაა; აქა-იქ კი თითქოს შემთხვევით (სინამდვილეში კი, ღრმად მოფიქრებულად) „ჩაწვეთებულია“ სისხლისფერი „ლაქები“ (ჯვარი და სარკმლის სათაური აღმოსავლეთ ფსადზე), რაც განსაკუთრებით ამაღლებს უნაკლო ოსტატობით ნაწყობი კედლების ფართო ზედაპირთა ფერადოვან ძალას. ოსტატობის დონე მართლაც საკვირველია — მისი კვალი აჩნია ქვის დამუშავებასაც, კედლის წყობასაც, ყოველი თაღის მოხაზულობასა და ჩუქურთმათა შესრულებასაც. ხოლო შიგა სივრცე — შუა ექვსკუთხედი მძლავრად ატყორცნილი ბოძებით, ვირტუოზულად გამოყვანილი საბჯენი თაღებითა და კამარებით, ცალკეულ ნაწილთა ღრმად გააზრებული შეფარდება იტაცებს და აღეწევს მნახველს დიდებულებითა და კეთილშობილი სიმკაცრით.

ტაბ. 75-78, 80

კიდევ უფრო მეტად უახლოვდება ახალი დროის ნორმებს ოსტატის მონუმენტური საეპისკოპოსო ტაძარი (სამხრეთ საქართველო, ტაო). იგი მთიან ადგილას მდებარეობს, ვიწრო ხეობაში თორთუმის წყლის მარცხენა მალაღ ნაპირზე. შენობა აგებულია საგანგებო სუბსტრუქციაზე, რომელშიაც სამარხებია მოწყობილი. ძეგლის აგების შესახებ მოგვითხრობს სამხრეთის კედლის ძალიან გრძელი წარწერა, რომელიც ბევრ უადრესად საინტერესო ისტორიულსა და საყოფაცხოვრებო ცნობას შეიცავს. მისი წყალობით ვიცით, რომ დამფუძნებლები ყოფილან ტაოს მფლობელი ბაგრატიონები — ბაგრატ ერისთავთ ერისთავი და დავით მაგისტროსი (იგივე დავით კურაპალატი, სახელგანთქმული პოლიტიკური მოღვაწე, ოთხთა ეკლესიისა და პარხლის მამულებელი); რომ მშენებლობას ხელმძღვანელობდა გრიგოლი, რომელიც რელიეფურადაა გამოსახული სამხრეთის გალერიის ერთ-ერთ ბოძზე. წარწერაში არის ცნობები გაწეული ხაჯისა და საშენი მასალის შესახებაც. ტაძრის დაწყების თარიღია X საუკუნის 50-60-იანი წლები.

ოსტატის გეგმა ჯვარისებრი მოხაზულობისაა; ეს არის ტრიკონქი, ე. ი. ჯვრის სამი მკლავი—აღმოსავლეთისა, სამხრეთისა და ჩრდილოეთისა—ნახევარწრიული აფსიდებით მთავრდება, მეოთხე კი — დასავლეთისა — წაგრძელებული და ერთნაგვიანი, უაფსიდოა. სამივე აფსიდის ერთსა და მეორე მხარეს ორ სართულად მოთავსებულია დამხმარე სადგომები. ჯვარისებრი მოხაზულობა შენარჩუნებულია გარედანაც, მაგრამ აფსიდების სიმრგვლე არ მქლავდება: გარედან მკლავები სწორკუთხაა. დასავლეთის მკლავის სამხრეთი კედლის გასწვრივ გაყოლებულია ღია გალერეა: მისი ბოძები (მდიდრულად მორთული ჩუქურთმებითა და რელიეფებით) ორ მწკრივადაა განლაგებული, ხოლო კარნიზი ტეხილ ხაზს შეადგენს და ყოველი მალის თავზე ცალკე ფრონტონს ქმნის — ესაა ყველაზე მე-



ტად დამახასიათებელი (ე. ი., აქაც, ისევე, როგორც ოპიზის ტაძრის გუმბათის ქველზე, სავსებით დეკორაციული მოტივია გამოყენებული).

შენობის გარეგნობა არაჩვეულებრივად იმპოზანტურია. ტაძარი თავისი სიდიდითაც ბევრად სჭარბობს წინა დროის ძეგლებს და პროპორციების მხრივაც ახალი დროის ტიპური ნაწარმოებია: კედლების სიმაღლე — შენობის კორპუსის სიგანესთან შეფარდებით — გაიზარდა, გუმბათის ყელი დიდად ამალდა, წინა-ნდელ გუმბათისყელთა გეომეტრიულად მკაფიო რვაწახნაგამ ადგილი დაუთმო ცალინდრს, რომელიც გრეხილი ლილვებითა და დეკორაციული თაღებით 24 არედ იყოფა: სარკმელთა რაოდენობამაც იმატა: თუ წინათ ოთხი იყო, ახლა თორმეტი. ტაძრის ფასადებიც დეკორაციული თაღებითა და პილასტრებითაა შემკული; სარკმლები, კარნიზები, ბოძების კაპიტელები ორნამენტული მოტივებითა და ფიგურებიანი რელიეფითაა დამუშავებული. რელიეფების სიმდიდრითა ოქს ერტი უპირველესი ადგილთაგანი უჭირავს შუა საუკუნეების ქართულ ტაძართა შორის. ერთი მხრივ აქ საკმაოდ ბევრია ადამიანის გამოსახულება: სამხრეთის ფასადის აღმოსავლეთ ნაწილში ხუთფიგურიაანი კომპოზიციისა — ჩრისტე, ღმთისმშობელი, იოანე (ე. ი. „ვედრება“) და ტაძრის ორი დამოუძნებელი; კიდევ ერთი „ვედრება“, ოსტატის გრიგოლის ხსენებული გამოსახულებით, მოთავსებულია გალერეის ბოძზე; არის სხვადასხვა წმინდანთა ფიგურებიც: მეორე მხრივ, ბევრია ცხოველთა გამოსახულება (ხარები, ირმები, ფრინველები); ზოგი თითქოს ჩაწვლილია ორნამენტში, სხვები ცალკეულ სტენებს შიდადგენს (ცხოველები, რომლებიც ერთმანეთს სდევნიან, არწივი, რომელიც კლანჭებს უჭერს თავის მსხვერპლს, ცხოველთა ბრძოლა, ირმეზე ნადირობა და სხვ.). ამ მოტივთა უმეტესობა წინაქრისტიანული წარმოშობისაა, მაგრამ ქრისტიანული ეკლესიის მიერ ნაკურთხი და „ლიტალიზებული“. ბევრი მათგანის თავდაპირველი მნიშვნელობა, შესაძლებელია, ოსტატს აღარც კი ესმოდა, მაგრამ უეჭველია, რომ ამ გამოსახულებებს რაღაც დამცველი და მფარველი ძალა მიეწერებოდა; იმავე დროს, სავსებით გამოყენებულია რელიეფთა დეკორაციული თვისებები. უმეტესობა განლაგებულია გუმბათის ყელის ძირში, მედალიონებში, უფრო კი სარკმლების გარშემო; მათი განაწილება და არქიტექტურულ ელემენტებთან — სარკმლებთან, სარკმელთა საპირებებთან — ურთიერთობა ყოველთვის მთლიანად გააზრებულია.



ტაბ. 77, 80

ოქსის გარეგნული სახის ყველაზე დამახასიათებელი მოტივია სამეზის განმეორებული კომპოზიციის ხუთი დეკორაციული თაღისა — აღმოსავლეთის, სამხრეთისა და ჩრდილოეთის ფასადებზე, უფრო ზუსტად, ჯვრის შვერილ მკლავებზე ამ სამ მხარეს. ამ თაღებში ჩართულია ორ-ორი სამკუთხა ნიში, რომელთაც პირველად ჯვარისა და წრომის ეპოქაში შევხვდით. ეს სისტემა ხუთი თაღისა და ორი ნიშისა გადაიქცევა XI-XII საუკუნეთა მრავალგუმბათიანი ტაძრის აღმოსავლეთ ფასადთა ტიპურ კომპოზიციად.

ტაბ. 75, 70

განსაკუთრებით მდიდარი და მრავალფეროვანია სამხრეთის ფასადი. აქ ფასადის შვერილი ნაწილის დეკორაციული თაღებისა და სახურავთა დაქანებული კალთების მოძრავი რიტმი გაცხოველებულია სამხრეთი გალერეის კარნიზის კიდევ უფრო ცოცხალი რიტმით. შენობის მასები ამ მხარეს მკვეთრად ასიმეტრიულია.



ტაძრის შიგნითაც დიდებულებისა და ჰარმონიის შთაბეჭდილებაა. ქვაზე ნაკვეთ მორთულობას აქაც დიდი ადგილი უჭირავს — ეს დამახასიათებელია X საუკუნისათვის: ჩუქურთმითაა დაფარული გუმბათქვეშა ბოძების მძლავრი, რთულად პროფილირებული, ბაზისები და სვეტისთავეები, სამხრეთი გალერეის ვარსკვლავისებრი კამარები. მორთულობის შესრულების დონე ფრიალ მალაია. მთავარ ტაძარს სამონასტრო შენობები ერტყა ვარს.

იმავე დავით კურაპალატმა, ეროვნული ერთიანობისათვის დიდმა მებრძოლმა, რომლის სახელსაც უკვე რამდენიმეჯერ შევხვდით, ავგო კიდევ ერთი შესანიშნავი ტაძარი—ხ ა ხ უ ლ ი ს მონასტრისა (სამხრეთ საქართველოშივე, თორთუმის წყლის ხეობაში). თავისი საერთო ხასიათით იგი ენათესავება ოშკის, ხოლო ქვაზე ნაკვეთი მორთულობის სიმდიდრით უძველესად შეიძლება მიეკუთვნოს თავისი დროის საუკეთესო ნაწარმოებთა რიცხვს.

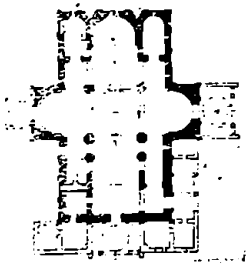
ჩვენ მივადექით XI ს-ის მიჯნას. XI საუკუნე ჩვენი ძველი ხუროთმოძღვრების დიდი საუკუნეა, როდესაც ახალი სტილის ნიშნები სრულსა და ყოველმხრივ ხორკმესხმას ჰპოვებს, როდესაც გაერთიანებული საქართველოს ყველა კუთხეში მშენებლობა არაჩვეულებრივი ინტენსივობით იშლება. არა მარტო დიდად საეპისკოპოსო ტაძრები, არამედ პატარა სასოფლო სამლოცველობები მოწმობს, რომ სახუროთმოძღვრო ხელოვნებამ კვლავ მიაღწია სრული სიმწიფის საფეხურს.

დროის მიხედვით პირველი ღირსშესანიშნავი ძეგლი, რომელიც XI ს-ის მიჯნაზე შეიქმნა, ქუთაისის ე. წ. ბ ა გ რ ა ტ ი ს ტ ა ძ ა რ ი ა. თავისი ისტორიული და მხატვრული მნიშვნელობით მას განსაკუთრებული ადგილი უჭირავს შუა საუკუნეების მთელ ქართულ ხელოვნებაში. ტაძარი მდებარეობს მთაზე, რიონის მარცხენა ნაპირას, და თავს დაკუთრებს ძველ ქალაქს. მისკენ მივყავართ ძალიან გრძელ დაკლავნილ კიბეს, რომელიც ამწვანებულ ბაღებს და ეზოებს შუა მიემართება. ახლა, მას შემდეგ, რაც იგი 1691 წელს საქართველოში შემოჭრილმა თურქებმა ააფეთქეს — ტაძარი დანგრეულია, მას აღარც გუმბათი აქვს, აღარც კამარები, აღარც გუმბათქვეშა ბოძები დგას. შენობის შიგნით ყრია მდიდრულად მოჩუქურთმებული უზარმაზარი სვეტისთავეები, ბოძებისა და კამარების ფრაგმენტები. დიდად რომანტიკული ნანგრევია.

„ოდეს განიშტკიცნა იატაკი, ქრონიკონი იყო 223“, გვაუწყებს წარწერა ჩრდილოეთის დიდ სარკმელთან. თუ ამ თარიღს ქრისტიანულ წელთაღრიცხვაზე გადამოვიტანთ, 1003 წელი გამოდის (თარიღი აღნიშნულია არაბული ციფრებით — ეს საქართველოში შემონახული უძველესი არაბული ციფრებია).

მემატინანე მოგვითხრობს, რომ ტაძრის კურთხევა დიდი ზეიმით მოეწყო — მასში მონაწილეობდნენ საქართველოს სხვადასხვა კუთხეთა წარმომადგენლები: ქვეყანა მაშინ თითქმის მთლიანად გაერთიანებული იყო ბაგრატ III-ის ხელში. ამ ზეიმით ბაგრატმა თითქოს საგანგებოდ გამოაჩინა, რომ საქართველოს მაშინდელ დედაქალაქში ახლად აგებულ საეპისკოპოსო ტაძარს ზოგადეროვნული მნიშვნელობა ჰქონდა. რუსი ელჩები, რომელთაც ბაგრატის ტაძარი დანგრევაში ენახეს, მოწმობენ, რომ შიგნით იგი მოზაიკით იყო მორთული.

გვემის მხრივ ბაგრატის ტაძარი უშუალოდ ემხრობა ოშკის ტაძარს; ეს უბრალოდ გამეორება კი არ არის, არამედ ოშკის ტაძარში ჩანერგილი იდეის განვითარება. ხუროთმოძღვარმა, რომლის სახელიც, სამწუხაროდ, ცნობილი არ არის, აგრეთვე შექმნა ტრიკონქი ჯვრის შევრილი მკლავებით, მაგრამ, იმავე დროს, მან გაზარდა და თითქოს განაზოგადა შიგა სივრცე: მოსპო სადგომები სამხრეთისა და ჩრდილოეთის მკლავების ერთსა და მეორე მხარეს — აქეთ და-რჩა მხოლოდ აფსიდები; დიდად გააფართოვა დასავლეთის მკლავი, გაჰყო იგი სამ ნაეად და მოაწყო ამ მხარეს პატრონიკე მეფის ოჯახისათვის (პატრონიკეები ქართულ ხუროთმოძღვრებაში უკვე წრომის დროიდანაა ცნობილი). გუმბათი ემყარებოდა ოთხ მძლავრ ბოძს, რომლებიც დაშორებულია გარე კედლებს — ამიტომ მათ გარშემო დიდი თავისუფალი სივრცე იყო. დასავლეთის ფსადს, მარცხენა მხარეს, ებჯინება სამსართულიანი კოშკი — ალბათ, ესეც მეფის ოჯახისათვის; უკანასკნელი გამოკვლევების მიხედვით, სამხრეთ-დასავლეთ კუთხეს თავდაპირველად მისდევდა მთლიანი ღია თაღებიანი გალერეები. ცოტა მოგვი-



ანოდ, XI ს-ის პირველსავე ნახევარში, დასავლეთისა და სამხრეთის შესასვლელების წინ აშენდა მდიდრულად მოჩუქურთმებული საზეიმო კარიბჭეები. დღემდე მხოლოდ სამხრეთისა გადარჩა, დასავლეთისა კი დანგრეულია.


შენობის გარეგნული იერი მონუმენტური და დიდებულია და, იმავე დროს, მრავალფეროვანი და დინამიკური: შვერილი მკლავები, დასავლეთის კოშკიანი ფასადის ასიმეტრიულობა, კარიბჭეები, დეკორაციული თაღები (აღმოსავლეთ ფასადზე ჩვენთვის უკვე ცნობილი კომპოზიციისაა ხუთი თალისა და ორი ნიშისა), ჩუქურთმიანი სამკაული ქმნის ტაძრის ცხოველხატულ სახეს. შენობა აოცებს და ხიბლავს მნახველს პროპორციების დახვეწილობით, პროფილების, საშკაულთა, თაღების შესრულების თავისუფლებითა და არტისტიზმით, კონსტრუქციების სიმსუბუქით — ამ მხრივ განსაკუთრებით გამოირჩევა განსაკუთრებული სინატიფის ორმაგი საჩკმლები აფსიდებისა.

ბაგრატის ტაძრის ჩუქურთმები საშუალებას გვაძლევს თვალი გავადევნოთ ევოლუციას, რომელიც მცირე ხნის მანძილზე, ნახევარ საუკუნეზე ნაკლები ხნის განმავლობაში, განიცადა ხუროთმოძღვრულმა ორნამენტმა: საკუთრივ ტაძრის სამკაულები, რომლებიც X-XI საუკუნეთა მიჯნაზეა შესრულებული, მსუბუქია, მცირე სიღრმისა, სტილის მხრივ კუმურდოს ჩუქურთმებს ენათესავენ; კარიბჭეთა სამკაულები კი, რომლებიც მასიურ ბაზისებსა და სვეტისთავეებს ფარავს, ღრმაა, „ხორციანი“, ცხოველხატული: აქ მცენარეული და გეომეტრიული სახეებიც არის და ცხოველთა გამოსახულებებიც, მაგალითად, გვხვდება შუა საუკუნეთა მანძილზე დიდად პოპულარული მოტივი არწივისა, რომელსაც კლანჭები მსხვერპლისათვის ჩაუსვია, ან რაღაც ფანტასტიკური არსება ცხოველის ტანითა და ფრინველის ან ადამიანის თავით და სხვ. XI საუკუნისათვის ძალიან დამახასიათებელია ბაგრატის ტაძრის საჩკმელთა მორთულობა: თაღოვანი მოჩუქურთმებული საპირე, ასევე თაღოვანი და მოჩუქურთმებული (მაგრამ აუცილებლად სხვა, უფრო მსხვილი სახეებით) სათაური ჰორიზონტალურად გადაკეცილი კიდევებით ერთსა და მეორე მხარეს.

ამჟამად (უკვე მრავალი წელია) წარმოებს მუშაობა ძეგლის სარესტავრაციოდ.

ქუთაისის ტაძარს მრავალმხრივ უახლოვდება ალავერდის სახელგანთქმული საეპისკოპოსო ტაძარი, აგებული XI ს-ის პირველ მეოთხედში. იგი კახეთში მდებარეობს, თელავიდან 18 კილომეტრის დაშორებით. ბაგრატის ტაძრისაგან განსხვავებით, იგი ვაკეზე დგას და თავს დაჰყურებს ალაზნის ველს — მისი ცად აწვდილი წვეტიანი სახურავი და თეთრი კედლები ყოველი მხრიდან დიდი მანძილიდან ჩანს. ამ უზარმაზარი ველისა და მის შუაგულში აღმართული ტაძრის სანახაობას მარადთოვლიანი კავკასიონი ამთავრებს. ეს ერთი ულამაზესი ადგილთაგანია ჩვენს ქვეყანაში, ხოლო თვით ალავერდის ტაძარი საქართველოს ყველაზე მაღალი ეკლესიაა (გუმბათიანად 50 მეტრს აღემატება).

გეგმის საფუძველს, ისევე როგორც ოშკსა და ქუთაისში, აქაც ტრიკონქი შეადგენს. ოღონდ აქ სამივე აფსიდი გარე კედლების სწორკუთხედის ფარგლებშია მოქცეული, ე. ი. არ არის შვერილი მკლავები, რომლებიც იმ ორ ტაძარში გარედანაც ჯვარისებრ მოხაზულობას ჰქმნიდა. ჯვრის სახე აქ მიწის დონეზე კი არ იხაზება, არამედ სივრცეში იქმნება შენობის მასებით. აფსიდები ერთმანეთს მიუახლოვდა და მძლავრ გუმბათქვეშა ბოძებს გადაება. დასავლეთის მკლავის გარშემო აქაც პატრონიკეა. ალავერდის ხუროთმოძღვარმა შექმნა გრანდიოზული შიგა სივრცე (შეიძლება ითქვას, რომ ყველაზე უფრო გრანდიოზული მთელ ქართულ არქიტექტურაში), რომელიც არაჩვეულებრივი ძალით მოქმედებს მნახველზე. ამ სივრცეში ძალიან ნათლად იგრძნობა კახური ძეგლების დამახასიათებელი თავისებურება — პროპორციების აზიდულობა,



ტაბ. 85

ტაბ. 86-88

ვერტიკალიზაცია. ეს თვისება კიდევ უფრო მკაფიოდ იჩენს თავს გარედან. ტაძრის ფასადების მორთულობა ძალიან ძუნწია — ესეც კახური თავისებურებაა. უზარმაზარი კედლების ფართო, მხოლოდ თაღებითა და ნიშებით დანაწევრებული სიბრტყეები ხელს უწყობს დიდებულების შთაბეჭდილებას. აღმოსავლეთ ფასადზე აქაც მეორდება ხუთთაღიანი კომპოზიცია, მაგრამ არის ზოგი დეკორატიული დამატებაც, რომლებიც იმ დროს სხვა ოსტატებმა შეითვისეს — ეს არის წრეხაზები და თაღები, ამოზრდილი იმ ლილვების კონებისაგან, რომელთაც შუა თაღი ეყრდნობა.

ალავერდის ტაძარი გარედანაც და შიგნიდანაც მთლიანად მოპირკეთებულია (მეორეხარისხოვან სადგომთა გარდა) მოყვითალო ნასერეტოვანი ტუფის, ე. წ. შირიმის ფილებით (თავდაპირველად ფასადები შეთეთრებული არ ყოფილა). შენობა არა ერთხელ შეუქუთებიან და აღუდგენიათ. თავიდან მას სამ მხარე სტოა-გალერეა უვლიდა, ახლა გადარჩენილია მხოლოდ მისი დასავლეთი ნაწილი. კედლების დაზიანებული ნაწილები აგურიითაა აღდგენილი, გუმბათქვეშა თაღები და მთელი თექვსმეტსარკმლიანი გუმბათის ყელი, აგურისა, ხელმეორედაა აშენებული XV ს-ის უკანასკნელ მეოთხედში კახთა მეფის ალექსანდრესა და ანა დედოფლის მიერ; ექვს გარეშეა, რომ ახლანდელი გუმბათის ყელი თავისი სიდიდითა და პროპორციებით, სავსებით შეესატყვისება თავდაპირველს. შიგნით ტაძრის კედლები XIX საუკუნეში შეათეთრეს. 1967 წელს დაიწყო შეთეთრებული კედლების გაწმენდა — აღმოჩნდა ძველი მხატვრობის ნაწილები მეფეთა პორტრეტებითა და წმინდანთა გამოსახულებებით.

ალავერდის ტაძარი აგებულია უფრო ძველი ეკლესიის ადგილას, რომლის აშენებამდეც აქ წარმართული სალოცავი არსებობდა. საუკუნეთა მანძილზე ალავერდი განსაკუთრებული სახელით სარგებლობდა. იგი საქართველოში ყველაზე პოპულარული წმინდანის — გიორგის — სახელობისაა. ყოველწლიურად 14 სექტემბერს აქ, ტაძრის გალავანში, იმართებოდა დიდი საეკლესიო დღესასწაული „ალავერდობა“, რომელიც უამრავ მლოცველს იზიდავდა არა მარტო კახეთიდან.

ტაძრის გარშემო, გალავნის ფარგლებში, რამდენიმე შენობაა — აბანო, სატრაპეზო, საზეიმო დარბაზი, ჭარისკაცთა სადგომი. ეს შენობები სხვადასხვა ხანას მიეკუთვნება და კახეთის შფოთიანი ისტორიის სხვადასხვა ფურცლებს უკავშირდება.

XI საუკუნის მესამე ფუძემდებელი ძველი, რომელშიაც ეპოქის სტილმა აგრეთვე მკაფიო გამოხატულება ჰპოვა — მცხეთის საკათალიკოსო ტაძარი სვეტიცხოველია — ყველაზე დიდი საეკლესიო ნაგებობა საქართველოში დღემდე გადარჩენილთა შორის, და საუკუნეთა განმავლობაში ქრისტიანული საქართველოს სარწმუნოებრივი ცხოვრების ცენტრი.


ზემოთ ჩვენ გაკვრით უკვე ვახსენეთ სვეტიცხოვლის დაარსების ამბავი, ისიც აღვნიშნეთ, რომ ვახტანგ გორგასლის დროს აქვე აშენებული მეორე ეკლესიისაგან (V ს.) გადარჩა ნაწილები, რომლებიც ჩართულია ახლანდელ შენობაში. XI ს-ის დასაწყისში გორგასლისეული შენობა იმდენად დაზიანებული იყო, რომ ქართლის კათალიკოსმა მელქიზედემ განიზრახა ახალი ტაძრის აგება. ხუროთმოძღვრად მან არსუყისძე მოიწვია. სამწუხაროდ, ჩვენ არ ვიცნობთ ამ ოსტატის, ძველი საქართველოს ერთ-ერთი უდიდესი შემოქმედის, არც ერთ სხვა ნაწარმოებს, მაგრამ თავისთავად ცხადია, რომ სანამ სვეტიცხოვლის აგებას შეუდგებოდა, მან ხანგრძლივი გზა გაიარა, ბევრი სხვა შენობა ააგო და ამ დროისთვის უკვე სახელი მოიხვეჭა, როგორც გამოჩენილმა ხუროთმოძღვარმა;



ასე რომ არ ყოფილიყო, კათალიკოსი მას ვერ მიანდობდა თავისი ქვეყნის უმთავრესი ტაძრის აგებას. დარჩენილი საბუთები მოწმობს, რომ მშენებლობა 1010 წელს დაუწყიათ და 1029 წელს დაუმთავრებიათ, მაგრამ არსუკისძე, როგორც ჩანს, ვეღარ მოესწრო სვეტიცხოვლის მთლიანად დასრულებას — აღმოსავლეთი ფსადის დიდი სამშენებლო წარწერა, რომელშიაც ნათქვამია, „ადიდენ ღმერთმან ქრისტეს მიერ მელქიზედეკ ქართლისა კათალიკოზი, ამენ. აღეშენა ესე წმინდა ეკლესიაჲ კელითა გლახაკისა მონისა მათისა არსუკისძისაჲთაო“, ასე მთავრდება — „ღმერთმან განუსუენე სულსა მისსაო“. მისი სახელი კიდევ ერთხელ არის მოხსენებული — ჩრდილოეთის ფსადის წარწერაში, ძალიან მაღლა, შუა დეკორატიული თაღის ქვეშ, ხელის რელიეფური გამოსახულების გვერდით: „ქელი მონისა არსუკისძისაჲ. შეუენდევთ“ (ხელს გონიო უჭირავს)*.

საუკუნეთა მანძილზე სვეტიცხოველს ბევრი რამ გადახდა თავს, ბევრჯერ დაახიანეს და დაანგრირეს, თითქოს საქართველოს ყველა ტერიტორია მის კედლებზედაც აღიბეჭდა. მაგრამ მას ყოველთვის კვლავ აშენებდნენ, იგი მკვდრებით აღდგებოდა ხოლმე, როგორც ქვეყნის უკვდავების სიმბოლო. XIII ს-ის მიწურულში, თემურ-ლენგის ბარბაროსულ შემოსევათა დროს, დაინგრა გუმბათი, ჩამოცილი იქნა პერანგის ნაწილი, შიგნით დაანგრირეს დასავლეთი მხარე, ბოძების ნაწილი, პატრონიკე. აღდგენას ხელი მოჰკიდა გაერთიანებული საქართველოს უკანასკნელმა მეფემ ალექსანდრე I-მა, რომელიც XV ს-ის პირველ ნახევარში ცხოვრობდა (მისი გარდაცვალების შემდეგ საქართველო ცალკეულ სამეფოებად დაიშალა) — მის დროს ხელმეორედ აშენდა ყველა დანგრეული ნაწილი გუმბათის ყელიანად (ამის განსაზოცილებლად ალექსანდრე იძულებული გახდა დროებითი გადასახადიც კი დაეწესებინა, რადგანაც დამლუპველ შემოსევათა შემდეგ სახელმწიფო საღარო დაცარიელებული იყო); გუმბათის სფერო და სახურავი კიდევ ერთხელ აღადგინეს 1656 წელს, შიგნით ზოგი რამ შეაკეთეს და მოხატეს XVIII ს-ის დასასრულს, ხოლო XIX ს-ში ძველი მხატვრობის დიდი ნაწილი შელესილობით გადაფარეს, გარეთ კი ააფეთქეს ის სამლოცველოები და ექვტერები, რომლებიც დროთა განმავლობაში აშენდა ტაძრის გარშემო — რუსულმა საეკლესიო ხელისუფლებამ ამით „მოაწესრიგა“ და „გაასუფთავა“ ტაძარი. გალავანი, რომელიც გარს ერტყმის უზარმაზარ ეზოს, უმეტესად XVIII საუკუნისაა, ერეკლე II-ის დროინდელი, მაგრამ დასავლეთის მხარეს გადარჩა მელქიზედეკისავე თაოსნობით აშენებული (და ახლად რესტავრირებული) კარიბჭე და აგრეთვე ძველი სასახლის ფრაგმენტები. 1968-1971 წლებში დიდი მუშაობა ჩატარდა ტაძრის შიგნით ძველი ნაწილების გასაწმენდად და გამოსავლინებლად.

სვეტიცხოვლის გეგმა წარმოადგენს აღმოსავლეთ-დასავლეთის მიმართულებით ძლიერ წაგრძელებულ სწორკუთხედს. ჯვრის სახე აქაც სივრცეში იქმნება ოთხი მკლავით, რომლებიც გუმბათის ოთხსავე მხარესაა გაწედილი. აფსიდი მხოლოდ ერთია — საკურთხევლისა, სხვა მკლავები სწორკუთხაა. ღრმა საკურთხეველი, რომლის სამხრეთითა და ჩრდილოეთით ორ სართულად განლაგებული სადგომებია, ისევე, როგორც დასავლეთის შუა ნაწი, ცოტათი უფრო ვიწროა, ვიდრე გუმბათქვეშა კვადრატი. თავდაპირველად დასავლეთის შუა ნაწი ორსავე მხარეს ქვემოთ სამ-სამი ერთნაირი თაღოვანი მაღლი ჰქონდა, პატრონიკეს ღონეზე კი (პატრონიკე სამი მხრიდან ერტყმოდა მას) სამ-სამი ორმაგი თაღი. XV ს-ის გადაკეთებათა დროს ეს რიტმი დაირღვა, სამი თაღის ნა-



* ამ გამოსახულებამ წარმოშვა თქმულება იმის შესახებ, რომ სვეტიცხოვლის მშენებელს, რომელმაც ხელოვნებით თავის მასწავლებელს გადააპარბა, მარჯვენა მოკვეთეს: „ხეკორძულას წყალი მისვამს, მცხეთა ისე ამიგია, დამიკირეს, ხელი მომკრეს, რატომ კარგი აგიგიაო“.

ტაბ. 88

ვლად გააკეთეს ორი, არათანაბარი სიდიდისა, ხოლო პატრონივე მხოლოდ დასავლეთით დატოვეს. მაგრამ ამ ცვლილებათა მიუხედავად, მიუხედავად იმისა, რომ ძველი ფრესკების დიდი ნაწილის დაღუპვამ და კედლების შეთეთრებამ ინტერიერს გამოაქლო მისი მხატვრული მთლიანობისთვის აუცილებელი ორგანული ელემენტი, მაინც ეს უზარმაზარი სივრცე, ზემოთკენ მისწრაფებული მძლავრი გუმბათქვეშა ბოძები, დასავლეთის ნაწი, რომელიც აღმოსავლეთისკენ ფართოვდება, 16 აარკმლიანი გუმბათის ყელი, რომელიც თავდაპირველ პროპორციებს უნდა იმეორებდეს, ამაღლვებელ შთაბეჭდილებას ტოვებს.

ტაბ. 80-92

სვეტიცხოვლის გარეგნობა მშვენიერი ნიმუშია ქართული ტაძრის კრისტალურად ნათელი აღნაგობისა: ყოველი შემდეგი საფეხური აქ ბუნებრივად ამოზრდილი წინა საფეხურისაგან და ასევე ბუნებრივად დასრულებული კარვისებრ გადახურული გუმბათის ყელით, რომელიც აკვირგვინებს შენობას და თათქო^ა განსაზღვრავს მის ფორმებს.

საფასადო მორთულობის საფუძველს აქაც დეკორაციული თაღები შეადგენს. აღმოსავლეთ ფასადზე კვლავ იგივე ხუთთაღიანი კომპოზიციისა ორი (არათანაბარი სიგანის) ნიშით; გვერდის ფასადების შუა ნაწილებშიაც მთავარია მზარდი თაღების რიტმი, დასავლეთით კი — ერთი დიდი სარკმელი, რომლის მდიდრულ მორთულობასაც კედლის თითქმის მთელი არე უჭირავს. ამ საერთო თაღოვან რიტმშია ჩართული დასავლეთის ნაწიის გრძივი (სამხრეთი და ჩრდილოეთი) კედლების სამ-სამი თაღიც — მაგრამ ეს დეკორაციული თაღები კი არ არის, არამედ კონსტრუქციული: იმ მიზნით, რომ კედელი გაათავისუფლდეს ზედმეტი მასისაგან, გაკეთებულია ღრმა თაღოვანი ნიშები, რომლებიც მთელ ნაგებობას განსაკუთრებულ პლასტიკურობას ანიჭებს.

ტაბ. 86

ტაბ. 92

ოსტატი არ ერიდება პოლიქრომიის ეფექტებსაც — კედელში აქა-იქ ჩართულია სხვადასხვა ფერის ქვები: ძირითადი ქვიშისფერი ყოფილა, საკურთხევლის სარკმლის მოჩუქურთმებული საპირე კი კაშკაშა წითელი ფერის ქვითაა აწყობილი, წითელი „ლაქები“ მეორდება სხვაგანაც.

შეკეთებათა შედეგად (XV ს-ში შეკეთებული ნაწილების პერანგი მწვანე ქვისაა) ქვაზე ნაკვეთი მორთულობის მთლიანობა დარღვეულია: გვიანდელი ჩუქურთმები, კერძოდ, გუმბათის ყელის სარკმლებისა, ხარისხით დიდად ჩამოუვარდება თავდაპირველთ, მშრალი და დაქუცმაცებულია. რა თქმა უნდა, XI ს-ის მორთულობა გუმბათის ყელზე უფრო მძლავრი იყო, უფრო მკაფიოდ ჩანდა და მართლაც აკვირგვინებდა შენობის მთელ მდიდრულ მორთულობას, თუმცა, საერთო შთაბეჭდილება ამ გადაკეთებათა გამო მაინცაღამინიც არ ფუჭდება, რაკი აღდგენილი გუმბათი კარგად ეგუება შენობის სხეულს, ხოლო მორთულობის სხვადასხვაგვარობა შესამჩნევი ხდება მხოლოდ საგანგებო დაკვირვების შემდეგ. მორთულობის ყველაზე საინტერესო ნაწილი დასავლეთის ფასადზეა, ხსენებული სარკმლის გარშემო: ჩუქურთმის სახეები რთული და ძლიერ პლასტიკურია; განსაკუთრებით ამშვენებს ფასადს ვაზის გამოსახულება ორი დიდი სტილიზებული მცენარის სახით კედლის ერთსა და მეორე კიდეში.* მორთულობის ზოგ დეტალში შეიძლება აღმოვაჩინოთ მოტივები, უკვე ცნობილი სამხრეთ საქართველოს X საუკუნის ძეგლებიდან. ეს დამახასიათებელია

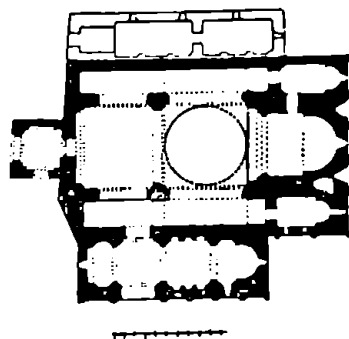
ტაბ. 88-85

* შეიძლება ითქვას, რომ ქართული ჩუქურთმების უმდიდრეს რეპერტუარში ვაზი ერთადერთი მცენარეა, რომელიც, სტილიზაციის მიუხედავად, ინარჩუნებს თავის ინდივიდუალობას — ყოველთვის შეიძლება მისი ცნობა, თუნდაც მტევნების მიხედვით. ყველა სხვა მცენარეული მოტივი, სულ მცირე გამოჩაღისით, იმდენად აბსტრაგირებულია, რომ მნახველი არც იფიქრებს რეალური პროტოტიპის ძიებას. ვაზს რომ ასეთი უპირატესობა ენიჭება, ცხადია, ვერ გაგვაკვირვებს, თუ გავიხსენებთ, რა ადგილი უჭირავს იმთავითვე ვაზს, ვენახს, შევენახეობას საქართველოში.

სახელმწიფოს გაერთიანების ხანისათვის, როდესაც საქართველოს სხვადასხვა კუთხეთა ხელოვნების მონაპოვარი საერთო ეროვნულ კუთვნილებად იქცევა.

სვეტიცხოვლის მახლობლად, იქვე, მცხეთაში, მდებარეობს XI საუკუნის I ნახევრის კიდევ ერთი ძეგლი, ს ა მ თ ა ვ რ ო ს საეპისკოპოსო ტაძარი. საღი-
დით იგი საგრძნობლად ჩამოუვარდება სვეტიცხოველს, პროპორციების დახვე-
წილობით მაინცდამაინც არ გამოირჩევა, მაგრამ ეს მაინც მრავალმხრივ ღირს-
შესანიშნავი ძეგლია. უპირველეს ყოვლისა, ყურადღებას იპყრობს მისი გეგმა.
სწორედ აქ იჩენს თავს მიდრეკილება უფრო კომპაქტური სივრცის შექმნისა: გე-
გმა დამოკლებულია, დარჩა მხოლოდ ორი ბოძი, პატრონივე აღარ არის. სხვა
ყველაფერი — ნახევარწრიული აფსიდი, რომელიც გარედან სწორი კედლის
სიბრტყეს ეფარება, საღიაკენე და სამკვეთლო, აღმოსავლეთი ფასადის კომპო-
ზიცია ხუთი თალითა და ორი ნიშით, მორთულობის სიმდიდრე — იმგვარივეა,
როგორც ახლახან განხილულ სხვა ძეგლებში. სამხრეთით მიშენებულია ვარს-
კელაისებრი კამარებით გადახურული დიდი ექვტერი — კარიბჭე. ფასადთა და-
მუშავება და მდიდარი, ბრწყინვალედ შესრულებული, მორთულობა ხუროთმო-
ძღვრის უტყუარ ოსტატობას მოწმობს. თუმცა იგი ტრადიციების საზღვრებს
არ სცილდება, მაინც სრულ დამოუკიდებლობას იჩენს, როგორც შემოქმედი.
ყველაფერი კონტრასტზეა დაფუძნებული: აღმოსავლეთისა და, განსაკუთრე-
ბით, დასავლეთის ფასადები დიდი ზომიერებითა და თავშეკავებითაა დამუშავე-
ბული, აქ მთავარია ქვის კედლების ფართო სიბრტყეები. სამაგიეროდ სამხრე-
თისა და ჩრდილოეთის ფასადების შუა ნაწილები, სადაც ორმაგი სარკმლებია,
არაჩვეულებრივ ინტენსიურადაა მორთული. იმავე დროს, ოსტატი აშკარად გა-
ნასხვავებს ამ ორ ფასადსაც: მზით გაშუქებულ სამხრეთ ფასადზე იგი რამდენ-
სამე სიბრტყეს ქმნის — ზოგი წინაა, ზოგი შეღრმავებულია, ფასადს თავისებ-
ური სკულპტურულობა ენიჭება; ჩრდილოეთით საფუძვლად აღებულია დასა-
ბული ხაზოვანი დინამიკა (რთული საერთო ჩარჩო დახრილი ხაზებით, მახვილი
კუთხეებით და სხვ.), ამას გარდა, გამოყენებულია სხვა ფერის ქვის ჩანართები
ძალიან ფაქიზი, უნაზესი ჩუქურთმით მორთული მედალიონების სახით.


ს ა მ თ ა ვ რ ო ს საეპისკოპოსო ტაძარი 1030 წლისა (თბილისის ჩრდილო-
დასავლეთით, 65 კმ. მანძილზე) საყურადღებოა არა მარტო განსაკუთრებული
მხატვრული ღირსებებით — პროპორციულ შეფარდებათა საკვირველი პარმო-
ნიულობით, გირტუოზული ბრწყინვალეობით შესრულებული მორთულობით —
არამედ იმიტაც, რომ აქ თავს იჩენს ზოგი თავისებურება, რომლებიც საფუძ-
ვლად დაედო შემდგომს განვითარებას. გეგმაში იგივე ტენდენცია ჩანს, რომე-
ლიც სამთავროში ვნახეთ: გამარტივება, დამოკლება; მართალია, აქ ჯერ კიდევ
ოთხი გუმბათქვეშა ბოძია, მაგრამ აღმოსავლეთის ორი ბოძი ძალიან მიახლოე-
ბულია საკურთხეველთან. აღმოსავლეთის ფასადის დამუშავება, რომელსაც
კვლავინდებურად ხუთთაღოვანი სისტემა უდევს საფუძვლად, რთულ დეკორა-
ციულ კომპოზიციას ქმნის: საკურთხეველის მთავარი სარკმლის თავზე გაჩნდა
უზარმაზარი მოჩუქურთმებული ჯვარი, სარკმლის ქვეშ — კუთხით დაყენებული
და აგრეთვე ჩუქურთმით შევსებული ორი კვადრატი. ეს ელემენტები, რომლე-
ბიც ფასადის შუა ღერძზეა ასხმული, ერთმანეთს უკავშირდება მომჩარჩოვებ-
ლი ლილვით — ზემოთ იგი მთავარ თაღებს ებმის, ქვემოთ კი კედლის ძირამდის
ჩადის. კომპოზიცია, შუა თაღის ორ მხარეს დამატებულ თაღებსა და ლილვებ-
თან ერთად, ქმნის პლასტიკურად პროფილირებულ ხაზების უწყვეტ, უაღრესად
დინამიკურ დინებას. აქ გაცილებით მეტია, ვიდრე სვეტიცხოვლის ფასადზე,
თავისთავადი დეკორაციული მნიშვნელობის მქონე ელემენტი. სამთავრის
აღმოსავლეთი ფასადის გავლენა ხანგრძლივი იყო, მან განსაკუთრებით იჩინა




ტაბ. 101-104



ტაბ. 98-100



ნიკორწმინდა



ნიკორწმინდა

თავი XII ს-ის მეორე ნახევარში. ეკლესიების გეგმათა შემდგომი განვითარება სამთავროსა და სამთავისს უკავშირდება*.

XI ს-ის I ნახევარი იმდენად მდიდარია ძეგლებით, რომ მათი მთლიანი განხილვა დიდად გადააქარბებდა ამ წიგნის ფარგლებს. მაგრამ ზოგი მათგანის თუნდაც მოკლედ მოხსენიება აუცილებელია: მაგალითის ტაძარი, დაარსებული V ს-ში და საფუძვლიანად გადაკეთებულ-გაფართოებული XI ს-ის ოციან წლებში; ნიკორწმინდა (1010-1014); უკვე მოხსენებული ექსატისიანი კაცხი (X-XI სს. მიჯნა, XI ს-ის დამატებებით); იშხნის ძველი ტაძარი, რამდენიმეჯერ გადაკეთებული IX-XI სს-ში — საბოლოო სახე მან XI ს-ის პირველ ნახევარში მიიღო (ხუროთმოძღვარი იყო ივანე მორჩაისძე), დასასრულ, ერთნაიანი ეკლესიები — ხციისი (1002 წ.) და სავანე (1046 წ.). ხუროთმოძღვარი ჰარაბაჟი. ყველა ეს ძეგლი თავისი დროის შესანიშნავი ნაწარმოებია. ყოველი მათგანი საინტერესოა როგორც ხუროთმოძღვრული ფორმებით, ისევე ფასადთა მორთულობის იშვიათი მრავალფეროვნების, სიმდიდრის, შესანიშნავი ტექნიკური შესრულების მხრივ. ნიკორწმინდის ფასადები და ექვტერები, ჩუქურთმათა გარდა, მორთულია ძალიან დამახასიათებელი და ისტორიულ-ევოლუციური თვალსაზრისით უაღრესად მნიშვნელოვანი რელიეფური ქანდაკებებით: აქ არის წმინდანთა გამოსახულებები, მრავალფიგურიანი სცენები (მაგ., „ფერისცვალება“, „მეორედ მოსვლა“, „ჭერის ამალგება“), რეალური და ფანტაზტიკური ცხოველები. მაგრამ ეს ცალკეული დამოუკიდებელი სამკაულები კი არ არის, არამედ ერთი მთლიანი, წინასწარ გააზრებული, პროგრამის შემადგენელი ნაწილებია. შეიძლება ითქვას, რომ ქართულ ტაძართა სკულპტურული გაფორმება ნიკორწმინდაში მწვერვალს აღწევს; XII ს-დან ფიგურული გამოსახულებებისადმი ინტერესი აშკარად მცირდება.

იმისთვის, რომ სრულად წარმოვიდგინოთ შუა საუკუნეთა ქართული ტაძრის სურათი, კიდევ უნდა დავუმატოთ ზოგი მნიშვნელოვანი დეკორაციული ელემენტი: ხის მოხარატებული კარი (XI საუკუნემ დაგვიტოვა რამდენიმე მშვენიერი ნიმუში, მორთული არა მარტო წნულით, არამედ სკულპტურული ფიგურებითაც კი), განსაკუთრებით კი კანკელი, ე. ი. ტიხარი, რომელიც საკურთხეველს ნავისგან ჰყოფდა. საქართველოში არ არსებობდა რუსული ეკლესიების დამახასიათებელი, ფერწერული ხატებით შევსებული, მაღალი იკონოსტასები, რომლებიც, არსებითად, სრულიად თიშავს ეკლესიისაგან საკურთხეველის სივრცეს, ე. ი. წმიდათა წმიდას მლოცველთა სადგომისაგან. ქართული კანკელი — ქვისა ან თაბაშირისა — შედარებით მცირე სიმაღლის ბარიერია, რომელზედაც შედგმულია ერთმანეთთან თაღებით გადაბმული სვეტები. სვეტებს შორისი მანძილი ფარდით იყო შევსებული. კანკელებისადმი ინტერესს იწვევს მათი მორთულობა — ჩუქურთმები და რელიეფები. ჩუქურთმა ახლოდან დათვალიერების ვარაუდითაა შესრულებული, უფრო წვრილია, ვიდრე ფასადის ჩუქურთმები. XI ს-ის კანკელთა ზოგი რელიეფი — საფარისა, ხოვლისა — შუა საუკუნეების ქართული პლასტიკის საუკეთესო ნიმუშთა რიცხვს მიეკუთვნება. შესანიშნავია აგრეთვე სპეთის პატარა სასოფლო ეკლესიის კანკელიც. ურთულესი და უფაქიზესი ჩუქურთმებით. როცა ეს ეკლესია შენდებოდა, სპეთი ყრუ, გადაკარგული ადგილი იქნებოდა, მაგრამ კანკელი მაინც დიდი ოსტატობითაა შესრულებული.

* საფიქრელია, რომ სამთავისის მშენებელი — არა მარტო კტიტორი, ე. ი. მშენებლობის მოთავე, არამედ ხუროთმოძღვარიც — იყო ილარიონ სამთავნელი (სამთავისის ეპისკოპოსი). გუმბათის ყელი და დასავეთის კედელი აღდგენილია XV ს-ში.

უცნაურია, მაგრამ XI ს-ის მეორე ნახევრის ხუროთმოძღვრობას ჩვენ, ფაქტიურად, არ ვიცნობთ. რა უნდა იყოს ამის მიზეზი? სელჯუკთა შემოსევა და ქვეყნის მძიმე მდგომარეობა? არა მგონია. წერილობითი საბუთები მოწმობს, რომ მშენებლობა მაშინაც წარმოებდა (მაგ., ატენის წარწერა XI ს-ის 70-იან წლებსა, ატენში ქალაქისა და ქულბაქების აშენების შესახებ). მაგრამ ეს ცნობებიც რომ არ იყოს, წარმოუდგენელია, რომ ცხოვრება მაშინ სრულიად ჩამკვდარიყო და არავის არაფერი აღარ ეშენებინა. შესაძლებელია, მომავალში მოხერხდეს კიდევ ზოგი ზუსტად დაუთარილებელი ძეგლის მიკუთვნება სწორედ ამ დროისათვის.

XII საუკუნე შუა საუკუნეების საქართველოს „ოქროს ხანაა“. დაახლოებით 120 წელი დავით აღმაშენებლიდან თამარ მეფემდე ორა მარტო სრული სტაბილიზაციის დროა, არამედ პოლიტიკური სიძლიერისა და ეკონომიური აყვავებისაც.

XII საუკუნე „ჩხნება“ გელათის სახელგანთქმული მონასტრით, რომელიც 1106 წელს დააარსა დავით აღმაშენებელმა ქუთაისის მახლობლად, მისგან დაახლოებით 12 კილომეტრის დაშორებით. მემატთანე აღტაცებით მოგვითხრობს, რომ დავითმა „მოიგონა აღშენება მონასტრისა... ადგილსა ყოვლად შუენიერსა და ყოვლითურთ უნაკულოსა“ და ააშენა ტაძარი ყოვლად წმიდისა (ე.ი. ღვთისმშობლისა), „აღმატებული ყოველთა წინანდელთა ქმნულთა“. იგი განსაკუთრებით აღნიშნავს, რომ გელათი მხოლოდ მონასტერი კი არ იყო. არამედ მეცნიერებისა და განათლებულობის ცენტრიც — „მეორე იერუსალემი“ და, იმავე დროს, მეორე ათენი (ათენი ყოველთვის მიჩნეული იყო სიბრძნისა და მეცნიერების კერად). მართლაც, მონასტერთან დაარსებულ იქნა აკადემია — ძველი საქართველოს ერთი უმნიშვნელოვანესი კულტურული ცენტრთაგანი (აქ იღვწოდა გამოჩენილი ფილოსოფოსი იოანე პეტრიწი). ხოლო ის ადგილი, სადაც მონასტერი მდებარეობს, საცხებით ამართლებს მემატთანის სიტყვებს: ეს ერთი უმშვენიერესი კუთხეთაგანია იმერეთისა, ამწვანებული მთის კალთაზე, საიდანაც გრანდიოზული პანორამა იშლება — შორეული მთებით, ხეობებით, უხვ მცენარეულობაში ჩაფლული სოფლებით.

მონასტრის გალავანში მთავარი ტაძრისა და აკადემიის გარდა, მოთაყვებულია სამრეკლო და ორი მცირე ეკლესია—წმ. გიორგისა დიდი ტაძრის აღმოსავლეთით, და წმ. ნიკოლოზისა, ორსართულიანი, სულ მცირე სადგომებით—ტაძრის დასავლეთით. ეს შენობები უფრო გვიანდელია, XIII საუკუნისა, მაგრამ მათი განლაგება მოწმობს, რომ ახალი მშენებლები ითვალისწინებდნენ შენობათა ურთიერთშეფარდებას — ამიტომ აქ შესაძლებელია ანსამბლზე ლაპარაკი.

მთავარ ტაძარს აღმოსავლეთით სამი შვერილი აფსიდი აქვს. ამ მხრივ იგი შავი ზღვის სანაპიროს ზოგ ეკლესიას ემხრობა. ძალიან ფართო შიგა სივრცე, უპირველეს ყოვლისა, პაერისა და შუქის სიუხვით გვიზიდავს — გუმბათის ყელის სარკმელთა გარდა, ტაძარს საკურთხევლის, დასავლეთისა და გრძივი ყედლების უზარმაზარი სარკმლები ანათებს. აქ კვლავ გვხვდება პატრონიკე დასავლეთის მკლავის გარშემო, მაგრამ მისი სივრცობლივი მნიშვნელობა, წინანდელთან შედარებით, დიდად შემცირებულია — დასავლეთის მხარეს დარჩენილია მხოლოდ ვიწრო გადასასვლელი სამხრეთისა და ჩრდილოეთის პატრონიკეთა ურთიერთდასაკავშირებლად. სამ მხარეს ტაძარს ექვეტერები აკრავს. ტარისა და ამ მინაშენთა კედელ-კამარები ერთიანად მოხატულია, ხოლო საკურთხევლის კონქში ღვთისმშობლისა და ორი მთავარანგელოზის მოზაიკური გამოსახულებაა. მოზაიკა XII საუკუნისაა, ფრესკები სულ სხვადასხვა დროისა

ტაბ. 138-145

ტაბ. 145

ტაბ. 142

ტაბ. 140

ტაბ. 143

ტაბ. 144

(XII-დან XVII საუკუნემდე), ასე რომ აქ ქართული მხატვრობის თავისებური მუზეუმი თითქოს.

ტაბ. 188-140


გელათის ფასადები დეკორაციული თაღების საკმაოდ რთული სისტემა-თაა გაფორმებული, მაგრამ ჩუქურთმა თითქმის სულ არ არის: დავითის სიკოცხ-ლეში მისი გაკეთება ვერ მოასწრეს. კედლები მოპირკეთებულია, ჩვეულებისა-მებრ, მშვენიერად გათლილი ქვით — ზოგი მათგანი უჩვეულოდ დიდი და, თქმულების თანახმად, ეს უშველებელი ლოდები თვით დავითის ხელით უხდა იყოს დაწყობილი. შევილი აფსიდები, ჭვრის მკლავები, ექვტერები, მათი და-ქანებული სახურავები და ფრონტონები მთელ შენობას მოპარობასა და დინა-მიზმს მატებენ. შენობა მთლიანად დიდად პლასტიკურია: გეგონება, თითქოს მის თიხისფერ კედლებს ჯერ კიდევ აჩნია მისი გამომჟღავნებელი ხელის კვალი.

ანსამბლის ყველა სხვა ნაგებობა. არქიტექტურის საერთო ხასიათითაც, ქვის ფერთაც, დეტალების დამუშავებითაც, ერთგვარი ანარეკლია მთავარი ტაძრისა, რომელიც მთელი ანსამბლის ბირთვისა და დომინანტს წარმოადგენს. ეს დიდად უწყობს ხელს საერთო შთაბეჭდილების მთლიანობას.

საუკუნეთა მანძილზე გელათი ქართული ხელოვნების ნამდვილი საგანძუ-რი იყო: მხატვრობა ჩვენ უკვე მოვიხსენიეთ: მაგრამ აქ ინახებოდა ქართული ოქრომკედლობისა და მოკაზმული ხელნაწერების მრავალი შესანიშნავი ნიმუ-შიც. მაგალითად, ხახულის ღვთისმშობლის ხატი, სხვადასხვა სახარებები და სხვა.

დავით აღმაშენებლისავე სახელთანაა დაკავშირებული შიო-მღვიმის მონასტერში ზემო ეკლესიის აშენება. ეკლესია მას შემდეგ ძალიან გადააკეთეს. მისმა ქაღვიღმა თამარმა (თამარ მეფე არ გეგონოთ!) 1152 წელს ააგო ას-კეტურად მკაცრი ეკლესია სოფ. თიღვაში (შიდა ქართლშია, ახლა—სამხრეთ ოსეთში): იმავე წელსაა აშენებული მშვენიერი ჩუქურთმებით შემკული ერთნა-ვიანი ეკლესია საორბისში (ესეც ქართლში).


ტაბ. 146-147



ბეთანია

XII საუკუნის ბოლო ათეულ წლებსა და XIII-ის პირველ ნახევარში. ე. ი. თამარისა და მის უშუალო მემკვიდრეთა მეფობის წლებში, შეიქმნა ქართლის გუმბათოვან ტაძართა ერთი დიდი ჯგუფი. ამთავან დროის მიხედვით პირველი სოფელი იკორთის ეკლესიაა, 1172 წლისა (ერთადერთი, რომელიც თამარის გამეფებამდე აშენდა), მას მოსდევს შესანიშნავი ტაძრები XII-XIII საუკუნეთა მიჯნაზე — ბეთანია და ქვათახეთი, ფიტარეთი (1213—1222 წწ., გი-ორგი ლაშას ხანა)—ყველაზე ბრწყინვალე ნიმუში ამ ხანის ხუროთმოძღვრებისა, წულრულაშენი (ესეც 1213-1222 წლებს შუა აშენდა) და კიდევ რამდენიმე ძეგლი XIII ს-ის პირველი ნახევრისა და შუა წლებისა — კაბენი, ახტა-ლა, სოფელ მეტეხის ეკლესია და სხვ.

ტაბ. 148-169



ბეთანია


ამ შენობებში საბოლოოდ შემუშავდა ქართული გუმბათოვანი ეკლესიის კანონიკური სახე. ტაძრის გეგმა უკვე მტკიცედ იცავს იმ ტენდენციას, რომე-ლიც XI ს-ის ცალკეულ ძეგლებში — სამთავროსა და სამთავისში — ჩაისახა გეგმა კიდევ უფრო დამოკლდა და კვადრატს მიუახლოვდა; ოთხი ცალკე მდგო-მი ბოძის ნაცვლად ორი-ლა დარჩა, აღმოსავლეთის ბოძების წყვილი საკურო-ხევის კედლებთანაა შერწყმული; დასავლეთის მკლავში ბოძები აღარ არის, მას ერთსა და მეორე მხარეს მხოლოდ თითო თაღოვანი მალი აქვს (გამონაკლი-სია იკორთა, სადაც ზოგი ძველი გადმონაშთი ჯერ კიდევ არსებობს); აღარც პატ-რონიკვა. გეგმა და საერთო აღნაგობა თითქოს დაყვანილია ელემენტარულ ფორმულამდე, მათ ველარაფერს დააკლებ. პროპორციებიც შეიცვალა: შენო-ბის კორპუსი რამდენადმე დადაბლდა, ხოლო გუმბათის ყელი კიდევ უფრო აიწონა და კომპიკით წამოიმატა; ზოგ ტაძარში ქვემო კორპუსისა და გუმბათ-ის ყელის სიმაღლე თითქმის თანაბარია. ეს უფრო დამაბულ პროპორციულ შეფარდებას ქმნის. სტილისტიკური თვალსაზრისით ეს იგივე საფეხურია, მაგ-

რამ ფასადთა დამუშავების კონკრეტული ხერხები შეიცვალა. იკორთაში თითქმის უცვლელადაა განმეორებული სამთავისის აღმოსავლეთ ფასადის კომპოზიცია (შეცვლილია მხოლოდ პროპორციები, კალკული დეტალები და ჩუქურთმის სახეები), მაგრამ შემდეგ დეკორაციული თაღები, რომლებიც მანამდე ფასადთა კომპოზიციის საფუძველს შეადგენდა, თანდათან ქრება: მთელი მსატრეული ეფექტი ამიერიდან ემყარება გლუვი კედლის დაპირისპირებას სარკმელთა გარშემო თავმოყრილ ჩუქურთმათა ინტენსიურ „ლაქებთან“. ჩნდება ზოგი სპეციფიკური მოტივი, მაგალითად, მდიდრულად მოჩუქურთმებული საპირეებით მორთული შეწყვილებული სარკმლები, მათ შორის ჩასმული მოჩუქურთმებული ჭვრით. ასეთი სარკმლები თავსდება დასავლეთის, სამხრეთისა და ჩრდილოეთის ფასადებზე; იცვლება სარკმელთა საპირეებისა და მათი ჩარჩოების კომპოზიციაც. მორთულობის კულმინაციას შეადგენს გემბათის ყელი, რომელზედაც სარკმლის საპირეები მთლიან მორთულ ზედაპირს ქმნის (ეს ზედაპირი მანაც მკაფიოდაა დანაწევრებული დეკორაციული თაღებითა და გრეხილებით, ასე რომ ხუროთმოძღვრული სტრუქტურა ნათლად იკითხება და უწყვეტი ხალიჩის შთაბეჭდილება არ იქმნება).

ამდროინდელი ეკლესიები სიდიდით დიდად ჩამოუვარდნა XI საუკუნის საეპისკოპოსო ტაძრებს. ეს შენობები უფრო ინტაშური, უფრო დეკორაციული, თითქოს ზედმეტად რაფინირებულიც კი, თუმცა აქა-იქ უკვე თავს იჩენს ხელოსნური სიმშრალე და ერთგვარი მოდუნებაც. თითქმის უგამონაკლისოდ ამ ჭგუფის ყველა ეკლესია განმარტოებულ, სოფელ-ქალაქთაგან დაშორებულ, ხეობებში მდებარეობს (და არა მონასტრებში ან დასახლებულ ცენტრებში, როგორც XI ს-ის ტაძრები); მათი უმეტესობა აშენებულია ხანდაზმულ ფეოდალთა მიერ, რომელნიც განშორდნენ ბოზოქარ ცხოვრებას — ზოგი ბერადაც აღიკვეცა—და არჩიეს დაჩენილი დღენი „სულიერი“ ცხოვრებისათვის მიძღვნათ. უმეტესად ეს ეკლესიები საგვარეულო საქვალეებიც იყო — იმარხბოდნენ თუ თვით ეკლესიაში არა, საგანგებო ექვეტერში მანაც. ამგვარად, ამ ტაძრებს აღარ შეიძლება ჰქონოდა საყოველთაო სახალხო ძეგლების მნიშვნელობა, საზოგადოებრივი ფუნქცია, რომელიც წინა დროის დიდ კათედრალებს ჰქონდა.

ეკლესიების გეგმებს, მათს სივრცობლივ აღნაგობას არც შემდეგ განუკლდა არსებითი ცვლილება, მაგრამ მორთულობის სისტემაში კი ევოლუციის თვალსაჩინო საფეხურები განვლო.

იკორთის მორთულობა უკვე ვახსენეთ. შეიძლება დავფიქროთ, რომ გვერდის ფასადებზე აქ ჩნდება ნიშნები, რომლებიც თაღების შემუშავებული სისტემის რღვევას მოასწავებს: თაღებსა და ლილვებში ჩართულია საფეხურები, რომლებიც მთელი სისტემის თავისუფალი ინტერპრეტაციის მაჩვენებელია. ქვათახევიში აღმოსავლეთი ფასადის შუა ღერძი აგრეთვე სამთავისის დიდი ჭვრის, სარკმლისა და კუთხით დასმული კვადრატების სისტემას იმეორებს, მაგრამ დეკორაციული თაღები აღარ არის; ქვათახევის სამხრეთ ფასადზე დეკორაციული თაღები კიდევ უფრო შორდება თავდაპირველ ლოგიკას და სრულიად ნებისმიერ ტეხილ თაღებად იქცევა. ბეთანიის, ფიტარეთის, წულრულაშენისა და აბტალის ხუროთმოძღვრები სრულიად უკუაგდებენ თაღებს. აღმოსავლეთის ფასადის ნიშები შენარჩუნებულია, მაგრამ ფასადის მთლიანი კომპოზიცია მრავალ შემთხვევაში ამჟღავნებს უფრო ინდივიდუალურ, კანონიკური სქემებისაგან თავისუფალ მიდგომას ამოცანისადმი. მაგალითად, ფიტარეთელი ოსტატი ნიშებს უახლოებს შუა სარკმელს, სარკმლის თავზე ათავსებს თაღოვან სათაურს, რიჟელიც, თავის მხრივ, წარმოადგენს კვარცხლბეკს მოჩუქურთმებული ჭვრისთვის — ამ ჭვარს თავი ფრონტონის წვერზე აქვს მიბჯენილი. გამოდის შეკრული, სავსე კომპოზიცია, რომლის ყოველი ნაწილიც ერთ განუყო-



ფიტარეთი

ტაბ. 148

ტაბ. 165

ტაბ. 150, 151, 150, 167.
150, 100, 102

ტბ. 157, 158

ფელ მთელადაა შერწყმული. განსაცვიფრებლადაა შესრულებული ფიტარეთის მორთულობა: ოსტატს სრულიად თავისუფლად გამოჰყავს ჩუქურთმის რთული ხლართი, ერთსადაიმავე საპირეში გაბედულად ათავსებს სხვადასხვა მოტივებს, სტილიზებულ ნახატში აქსოვს ცხოველთა და ადამიანთა ფიგურებს. აედლის წყობისათვის იგი სხვადასხვა ფერის ქვას იყენებს, რაც, რა თქმა უნდა, კიდევ უფრო აძლიერებს დახვეწილი დეკორაციულობის შთაბეჭდილებას. ბეთანიასა და ფიტარეთში დარჩენილია იმდროინდელი ქართული ტაძრების დამახასიათებელი კარიბჭე-ეჭვტერები სამხრეთის შესასვლელის წინ, ამაღლებული შუა ნაწილებით, რომლებიც ფასადის მხრივ ფრონტონებითაა გამოყოფილი, შიგნით კი ვარსკვლავისებრი კამარებითაა გადახურული.

ტბ. 165, 169

მცირეოდენი განსხვავებით ამ ჯგუფს ემხრობა თამარისდროინდელი ერთი ძეგლი თბილისში, ე. წ. **ლ უ რ ჯ ი მ ო ნ ა ს ტ ე რ ი**. მაგრამ იგი იმდენად გადაკეთებული და დამახინჯებულია, რომ რაიმე მხატვრულ შთაბეჭდილებაზე ლაპარაკი არ შეიძლება. გეგმითა და მასების აღნაგობით კვლავ ამ ჯგუფის მონათესავეა აგურის ორი ეკლესია—**ე ი ნ ც ვ ნ ი ს ი** (ქართლში), რომელიც განსაკუთრებით ცნობილია თავისი შესანიშნავი ფრესკებით, და **ტ ი მ ო თ ე ს უ ბ ა ნ ი** (მესხეთში). **ზოგჯერ** კიმოთესებანაჲც ამბობენ). ამ დროის ერთნავეიანი ეკლესიების ნიმუშებია **მ ა ლ ა ა ნ თ ე კ ლ ე ს ი ა** (ქართლშივე, კავთურის ხეობაში), რომელიც გვხვბლავს მსუბუქი, ელეგანტური პროპორციებით, მშვენივრად შესრულებული მდიდარი ჩუქურთმით, ფასადთა კომპოზიციების ორიგინალობით, ძალიან ლამაზი ფერის პერანგით (გამოყენებულია მწვანე და ყვითელი ქვა. ორი ფერის შეფარდება ნათლად დასახულ მხატვრულ ამოცანას ექვემდებარება); **გ უ დ ა რ ე ხ ი** (1222-1245 წლებს შუა) ქვემო ქართლში; ადრინდელ სამრეკლოთა ნიმუშად შეიძლება დავასახელოთ **გ უ დ ა რ ე ხ ი ს ა მ რ ე კ ლ ო** 1278 წლისა — ორსართულიანი, კუბური ქვემო სართულით, რომელშიაც გალავნის შესასვლელი მოწყობილი, და მრავალწახნაგა გამჭოლი ფანჩატურით მეორე სართულზე — აქ არის საკუთრივ სამრეკლო.

ტბ. 161, 165

ტბ. 166
ტბ. 107

განსახილველი ხანა XIII-XIV საუკუნეთა მიჯნამდე გრძელდებოდა, ე. ი. მას შემდეგაც, რაც საქართველოში მონღოლები შემოიჭრნენ და მის კეთილდღეობას ძირი გამოუთხარეს. ქვეყანა მძიმე პოლიტიკურსა და ნივთიერ კრიზისს განიცდის, რაც, რა თქმა უნდა, მშენებლობის მასშტაბზედაც ანდენს გავლენას. საქართველოს შუაგულ რაიონებში ახლა ბევრად უფრო ააკლებს აშენებენ, მაგრამ მაინც აშენებენ, ეკლესიებსაც კი. მაშინდელი მშენებლობის ბევრად მეტი ნიმუშია დარჩენილი სამცხე-საათაბაგოში, ე. ი. საქართველოს სამხრეთ ნაწილში, რადგანაც შექმნილი ისტორიული ვითარებებს წყალობით, მონღოლთა უღელი იქ ნაკლებ საგრძნობი იყო, ცხოვრების პირობები კი უკეთესი.

მაგრამ XIII ს-ის მიწურულში თავს იჩენს ზოგი ხარისხობრივი ცვლილება. ეს არის: ა) რეაქცია XII საუკუნის დასასრულისა და XIII ს-ის პირველი ნახევრის ხუროთმოძღვრების უკიდურესი რაფინირებისა და დეკორაციულობის წინააღმდეგ; ბ) ზოგი ადრინდელი (X-XI საუკუნეების) ხუროთმოძღვრული და დეკორაციული მოტივის რემინისცენციები; გ) წინანდელი ორგანული მთლიანობის დაკარგვა, ეკლექტიზმის ნიშნების გაჩენა; დ) ქვაზე ნაკვეთი მორთულობის მხატვრული ხარისხის დაქვეითება: შესრულება დუნეა, სახეები დაწვრილმანებული, მშრალი, ტექნიკური დონეც უფრო დაბალი. ყველა ეს ნიშანი უფრო მეტად იჩენს თავს მომდევნო ხანაში, XIV ს-ის მეორე ნახევრიდან.

XIII-XIV სს-თა მიჯნაზე აგებული ყველაზე მნიშვნელოვანი ძეგლებია: **წ მ . ს ა ბ ა ს ე კ ლ ე ს ი ა** **ს ა ფ ა რ ი ს მ ო ნ ა ს ტ ე რ შ ი**, **ზ ა რ ზ მ ი ს მ ო ნ ა ს ტ რ ი ს მ თ ა ვ ა რ ი ტ ა ძ ა რ ი** და **სამრეკლო** (ორივე სამცხეშია), **თბილისის მეტეხის ეკლესია** და **ხოზის მონასტრის ტაძარი** (სამეგრელოში).

საფარის მონასტერი, დაარსებული, ყოველ შემთხვევაში, არა უგვიანეს X ს-ისა, მდებარეობს ხეობის სიღრმეში, მთებით გარშემორტყმულ ადგილას. XIII ს-ში იგი ეკუთვნოდა სამცხის მფლობელთ — ჭაყვლებს, რომელთაც საუკუნის მიწურულში ააშენეს წმ. საბას ტაძარი. ხუროთმოძღვარი იყო ფარეზასძე, რომლის სახელიც მოხსენებულია დასავლეთ კარიბჭის სარკმლის წარწერაში. შენობა ზედ შვეული კლდის პირას დგას. მის მოსათავსებლად არა მარტო იმ ადგილის მოშანდაკება დაჭირდათ, არამედ საგანგებო სუპსტრუქციის ამოყვანაც კლდის ქიმზე — სხვაგვარად აქ შენობა ვერ დაეტეოდა.

ფასადთა დამუშავება, ორნამენტთა შერჩევა და შესრულება ახლებურ ხერხებს გვიჩვენებს, მაგრამ წარსულთან კავშირიც ჭერ კიდევ საგრძნობია, მაღალია შესრულების პროფესიული დონეც. როგორი-ღაა ახლის ნიშნები? ჭერ ერთი, შეიცვალა პროპორციები: თუ ბეთანიისა და ფიტარეთის ჯგუფში პროპორციული შეფარდებები განსაკუთრებულ სიმახვილესა და დაძაბულობას აღწევს, აქ ეს სიმახვილე შენელებულია: გუმბათის ყელი დადაბლდა და გაფართოვდა, ამის შესაბამისად შენობის კორპუსი რამდენადმე უფრო მაღალი ჩანს: ჩნდება მისწრაფება, რომ ფასადთა ზედაპირები გათავისუფლდეს შეყურაული, ინტენსიური მორთულობისაგან, თავისუფალი გლუვი ზედაპირი ახლა უფრო ნეტია. კერძო ხასიათის ნიშანია ის, რომ გუმბათის ყელზე ნამდვილი სარკმლები ენაცვლება ყრუ სარკმლებს (რომლებიც ისევეა გაფორმებული სპირეებით, როგორც ნამდვილი სარკმლები). საფარის შემდეგ ასეთი რამ მხოლოდ XIV-XV საუკუნეთა გუმბათებზე გვხვდება. შიგნით საინტერესოა პატრონიკეთა ცვლაც გაჩენა — მაგრამ ისინი დასავლეთის მკლავის გარშემო მთლიან სალტეს აღარ ქმნიან — აქ ორი განცალკევებული სადგომია — ერთი სამხრეთ-დასავლეთ კუთხეში, მეორე ჩრდილო-დასავლეთში. ამ ძველი მოტივი ალბანური ძინება მაინც უნიადავო აღმოჩნდა: სხვა იმდროინდელ ძეგლებში (ზარზა, კულე), პატრონიკე უიატაკოდაა და წმინდა დეკორაციული მნიშვნელობა-ღა აქვს. გეგმის მხრივ საფარის წმ. საბა წინა პერიოდის ძეგლებს ემსობა, მაგრამ აღმოსავლეთი ფასადის ნიშები უკუვადებულია — ამიერიდან ეს მოტივი, რომელიც შეიღი საუკუნის მანძილზე იყო ფესვგადგმული, მხოლოდ სპორადულად ამოტივტივდებოდა ხოლმე.

მეტეხის ტაძარი, აგებული 1278-1289 წლებში, მონღოლთა ბატონობის მძიმე ხანაში, მანამდე არსებული ეკლესიის ადგილზე, დიდ როლს თამაშობს ძველი თბილისის განუმეორებელი სილუეტის შექმნაში. ტაძარი აღმართულია მტკვრის მარცხენა ნაპირზე, ზედ ციკაბო კლდის პირას, მეორე ნაპირზე კი, მეტეხის პირდაპირ, მცირე გორაკზე — თბალისის ძველი დედაციხის ნანგრევებია. ეკლესიის გეგმა ადრინდელი ეკლესიის გავლენას ამჟღავნებს — აქ სამი შვერილი აფსიდი და ოთხი თავისუფლად მდგომი ბოძია, რაც, როგორც აღვნიშნეთ, ადრინდელი გეგმებისთვის უცხოა. ეკლესიის ფასადები ახლებური დეკორაციული სისტემის ჩამოყალიბებას გვიჩვენებს: კედლები დანაწიერებულია ჰორიზონტალური სარტყლებით (ეს სისტემა ვერ გავრცელდა). მაგრამ იმავე დროს, საკურთხევის შვერილ აფსიდზე განმეორებულია ძველი, სამთავისის დროიდან ცნობილი სისტემა დიდი ჯვრით და ორა მოჩუქურთმებული კვადრატით (სარკმლის ქვემოთ). მეტეხის ორნამენტაცია უკვე დაქვეითების ნიშნებს ატარებს — უძარღვოა, დაწერილმანებულო, წინანდებურ მეტყველებას მოკლებული.

ტაბ. 170-173.

ამ ხანის საერო ხუროთმოძღვრების ძეგლები გაფანტულია მთელ საქართველოში. დიდად საინტერესოა სხვადასხვა დანიშნულების შენობები საქართველოს მონასტრებში — სამწუხაროდ, ეს შენობები საკმარისად შესწავლი-

ტაბ. 70

ლი არ არის. ო შკის მონასტერში დარჩენილია მოზრდილი ნაგებობის ნაშთები, ფიქრობენ, რომ ეს სემინარია-სატრაპეზო იყო. სწორკუთხა დარბაზი ბოძებით სამ ნაგადაა გაყოფილი ბაზილიკის მსგავსად. მის გვერდით სვერული გუმბათით გადახურული კვადრატული ოთახია. გუმბათი ეყრდნობა ტრომპებს, რომლებიც ამ დროს იშვიათად გვხვდება და ისიც არა საეკლესიო შენობებში. განათება ზემოდანაა, გუმბათის შუაში გაკეთებული სარკმლიდან. მიჩნეულია, რომ აქ მოთავსებული იყო ბიბლიოთეკა-სკრიპტორიუმი, ე. ი. სახელოსნო. ლადაც წიგნების გადაწერა წარმოებდა. XI-XII სს. მიჯნაზეა აგებული აგარის მონასტრის სატრაპეზო (ახალციხის რაიონი, ურავლის ხეობა) --- გრძელი, სწორკუთხა კამაროვანი დარბაზი, რომელსაც გვერდით დამატებითი დეჰემარე სადგომი აქვს — ასევე ვიწრო გრძელი ოთახი. გარედან შენობა თლილი ქვითაა მოპირკეთებული და ერთნაგიან ეკლესიას მოგვეგონებს.

ტაბ. 180

სასახლეთა შორის ყველაზე მნიშვნელოვანია გეგუთისა, ქუთაისის მახლობლად. მისი ზოგი ნაწილი XII საუკუნისაა, ზოგი უფრო ადრინდელიც — მაშინ აქ მეფის სანადირო სახლი იყო, რომელიც ერთადერთი ბუნრიანი ოთახისგან შედგება. აგურის დიდი დარბაზი მოთავსებული იყო თლილი ქვის სამმეტრიან ცოკოლზე. დარბაზის შუა ნაწილს გუმბათი ხტრაჟდა, ოთხ მხარეს კი, ჯვრის მკლავებით მიემართებოდა კამარებით გადახურული ღრმა უბეები. ამგვარად, იქმნებოდა დიდი ჯვრისებრი სივრცე, რომელიც — თუ წარმოვიდგენთ აღარარსებულ გუმბათს, ინტერიერის მდიდრულ მორთულობას — გრანდიოზული და საზეიმო უნდა ყოფილიყო.

მაგრამ თუ სანადირო ან „სააგარაკო“ სახლი ასეთი იყო, უმთავრესი საზეიმო სასახლეები (ჯერ ქუთაისში, შემდეგ თბილისში), რომლებშიაც, მრავალ სხვა სადგომთან ერთად, უნდა ყოფილიყო საზეიმო ცერემონიებისთვის განკუთვნილი დიდი დარბაზები, კიდევ უფრო მონუმენტური და შთამბეჭდავი იქნებოდა. საუბედუროდ, დრომ და მტრებმა არ დაზოგეს ეს სასახლეები. წერილობითი ცნობები მოწმობს, რომ თბილისის სამეფო რეზიდენცია XII ს-ში მეტეხის ტაძრის გვერდით მდებარეობდა, მტკვრის კლდოვან ნაპირზე, და რომ მისი დარბაზები მოხატული იყო ქვეყნის სამხედრო ისტორიის სცენებით.

ტაბ. 115

გელათის აკადემია, არსებითად, წარმოადგენდა ერთადერთ დიდ დარბაზს კარიბჭითა და ვესტიბულით: საქალაქო სახლების (აღბათ, საცხოვრებლების) ნანგრევები აღმოჩენილია დმანისისა და სამშვილდის ნაქალაქარებში, გუდარეხის მონასტრის ანსამბლში. მათი უქეტესობა დაზიანებულია.

ტაბ. 188

სტილის მხრივ სამოქალაქო შენობები უახლოვდება საეკლესიოს. მათი განსხვავება გამოწვეულია მხოლოდ ფუნქციური სხვაობით და — ამასთან დაკავშირებით — სხვანაირი კონკრეტული გეგმითა და მასებით. გარეგნულ ნორთულობას სამოქალაქო შენობებში გაცილებით ნაკლები მნიშვნელობა ჰქონდა, ვიდრე ეკლესიების ფასადებზე.

საქართველოს ძველი სიმაგრეები ჩვენი ქვეყნის ბუნების განუყოფელ ნაწილს შეადგენს. დღეს ეს მხოლოდ რომანტიკული ნანგრევებია, რომლებიც გარემოს თავისებურ მეტყველებას ანიჭებს და სრულიად თავისებურ სილუეტებს ქმნის მდებარეობისდა მიხედვით. მაგრამ თავის დროზე მათი არსებობა სასიცოცხლო საკითხი იყო: სიმაგრეთა გარეშე ვერ იარსებებდა ვერც ერთი ფეოდალური ქვეყანა, ვერ იარსებებდა ვერც საქართველო. ციხესიმაგრე — ყველაზე მიუვალიც კი — დაუზიანებლად, ბუნებრივია,

დიდხანს ვერ გაძლებდა, რაკი ყოველი მათგანი ხშირი თავდასხმის საგანს წარმოადგენდა; ციხეებს ანგრევდნენ, ალადგენდნენ, კვლავ ანგრევდნენ და კვლავ ალადგენდნენ, ყოველთვის თავისი დროის მოთხოვნილებათა და შესაძლებლობათა შესაბამისად. ამიტომაც, რომ ციხეებზე ძნელად თუ ვიძისკვლებოთ, როგორც ერთი რომელიმე გარკვეული ეპოქის მთლიან ძეგლებზე. ამდროინდელ — ე. ი. ეცესლისმფრქვევი იარაღის წინადროინდელ — ციხეებს არ გააჩნია სათოფურების სისტემა, რაც დამახასიათებელია უფრო გვიანდელი სიმაგრეებისთვის, ისინი ყოველთვის მოთავსებულნი არიან ძნელად მისადგომ მალლობებზე, თავს დაჰყურებენ და კონტროლს უწევენ ხეობას, ველს, გზას. გეგმები რთულია და არა გეომეტრიულად მოწესრიგებული, მოხაზულობა მისდევს გამოყოფილი ნაკვეთის მოხაზულობასა და რელიეფს*; კომპიები, ჩვეულებრივ, არ სცილდება ციხის გარე გალავნის ხაზის ფარგლებს, რაკი მაშინ ჯერ კიდევ არ ისმოდა ფლანკირების (ციხის კედლების მეციხოვნეთა ეცესლით დაცვის) საკითხი. ყველა ციხისიმაგრე ქვისაა. ქვა ჩვეულებრივ, საკმაოდ კარგადაა დამუშავებული, სწორკუთხაა, მაგრამ მაინც არ არის სუფთად გათლილი, როგორც ეკლესიების კედლებისთვის იხმარებოდა. ციხეები ისეა შეზრდილი მთასთან, კლდესთან, თითქოს მათგან იყოს აღმოცენებული; ზოგჯერ ძნელი გასარჩევია კია ბუნებრივი კლდე და ნაშენი კედელი.

ხ ერთვისი, აწყური, ოქროსციხე (სამივე მესხეთშია) — მშვენიერი ნიმუშებია დიდი ციხეებისა, რომლებიც თავის დროზე დიდ როლს თამაშობდა ჩვენი ქვეყნის ისტორიულ ცხოვრებაში.

ტაბ. 190-194

ახლა უნდა მოვიხსენიოთ კლდეში ნაკვეთი ნაგებობანი. ასეთი ნაგებობა საქართველოში ბევრია. ერთ-ერთი — უფლისციხე, დაარსებული ჯერ კიდევ ჩვენს წელთაღრიცხვამდე — უკვე მოვიხსენიეთ. შუა საუკუნეების კომპლექსთაგან ყველაზე მნიშვნელოვანია ორი: დავით-გარეჯის მონასტრები, თბილისის სამხრეთ-აღმოსავლეთით, 70 კმ მანძილზე, და ვარძია, მტკვრის ზედა წელზე, ისტორიული პროვინციების სამცხისა და ჯავახეთის საზღვარზე.

დავით-გარეჯის მონასტერი ჯერ კიდევ VI საუკუნეში დააარსა დავით გარეჯელმა, რომელიც საქართველოში ქრისტიანობის გასავრცელებლად ჩამოსული „ათცამეტი ასურელი მამის“ დასს ეკუთვნოდა. დროთა განმავლობაში მონასტერი დიდად გაიზარდა და მონასტრების მთელ კომპლექსად იქცა. შუა საუკუნეებში დავით-გარეჯამ რამდენიმეჯერ მიიღწია აყვავებას — აქ დიდი მშენებლობა წარმოებდა, ფრესკები იხატებოდა. ინტენსიური სამწიგნობრო მოღვაწეობა იყო გაშლილი. მონასტრების აქტიური ცხოვრება, სხვადასხვა ინტერვალებისა და კრიზისების მიუხედავად, XVIII ს-ის მიწურულამდე გრძელდებოდა. თავისი დღევანდელი სახით დავით გარეჯის მონასტრები შედგება მრავალი ასეული სენაკისა, სატრაპეზოებისა, სამლოცველოებისა და ეკლესიებისაგან, რომლებიც კლდეშია გამოკვეთილი. არის აშენებული ნაწილებიც — გალავნებისა და კოშკების სისტემა, ზოგი საცხოვრებელი კოშკი. უდიდესი აყვავების ხანა XI-XIII საუკუნეები იყო.

ვარძია ერთი ყველაზე პოპულარული ძეგლთაგანია საქართველოში. მას ძალიან ბევრი მნახველი ჰყავს საქართველოდან და სხვა ქვეყნებიდან, თუმცა იგი დაშორებულია ცენტრებს. აქაც მონასტერი იყო. იგი გიორგი III

ტაბ. 154-150

ტაბ. 181-180

* აღრინდელი ფეოდალური ხანის ციხეების გეგმა უშეტესად რეგულარული ხასიათისაა.

დაარსა და დაამთავრა მისმა ასულმა თამარ მეფემ, ე. ი. ეს ძირითადად XII საუკუნის ძეგლია, თუმცა, რა თქმა უნდა, მშენებლობა არც შემდეგ შეწყვეტილა და აქ უფრო გვიანდელი ნაწილებიც არსებობს.

ვარძია მდებარეობს მტკვრის მარცხენა ნაპირზე და გამოკვეთილია ტუფის შევულ კლდეში. სიგრძე 900 მეტრამდეა, სიმაღლეზე რამდენიმე სართულია (ზოგან შვიდი). გამოქვაბულთა რაოდენობა აქაც ასობით დაითვლება. სადგომები დაჯგუფებულია მცირე კომპლექსებად, რომლებიც რამდენიმე ოთახისაგან შედგება და ერთმანეთთან დაკავშირებულია საგანგებო გადასასვლელებით. ფასადის დიდი ნაწილი დროთა განმავლობაში მოირღვა, ასე რომ, დღეს ვეღარ ვიმსჯელებთ მთელი ანსამბლის თავდაპირველი სახის შესახებ. შიგნით ტექნიკური თვალსაზრისით ყველაფერი ოსტატურადაა შესრულებული, მაგრამ რაიმე საგანგებო მორთულობა — მაგალიაად, კლდეში გამოკვეთილი ქანდაკებები, როგორც შორეული აღმოსავლეთის ზოგ გამოქვაბულ ანსამბლშია — აქ არ გვხვდება: ასეთი რამ უცხოე იქნებოდა ქართული ხუროთმოძღვრებისათვის. ერთადერთი სამკაულია სამლოცველოთა კედლის მხატვრობა. ამ მხრივ განსაკუთრებით ღირსშესანიშნავია დიდი ეკლესიის მოხატულობა, რომელიც, სასულიერო სიუჟეტებთან ერთად, შეიცავს გიორგი მესამისა და თამარ მეფის პორტრეტებს. ეკლესიის ადგილი გარედან ადვილი გამოსაცნობია, რადგან მის წინ, კლდის შეღრმავებაში, ჩაშენებულია თლილი ქვის ორი თალი — ეს ეკლესიის ფასადაა და, იმავე დროს, უმთავრესი ხუროთმოძღვრული მახვილი (დღეს მაინც) მთელი ვარძიისა. აქვეა, თაღების გვერდით, აშენებული სამრეკლოც.

რა თქმა უნდა, ფოტო სურათები შორეულ წარმოდგენასაც ვერ უქმნის მნახველს ვარძიის შესახებ, მით უფრო, რომ შთაბეჭდილებას ახდენს არა მარტო თვით ძეგლი, კლდეში ნაკვეთი ოთახებისა და აქეთ-იქით მიმავალი კიბის საფეხურების საკვირველი რიტმით, არამედ მთელი გარემო, ვარძიის მიდამოები: ჯერ ვარძიიდან რამდენიმე კილომეტრის დაშორებით მდებარე ციხე-ქალაქის თმოგვის ნანგრევები — თმოგვი გრანდიოზულ კლდეზე მდებარეობს და თვალჩაუწყვდენელ ხრამს გადაჰყურებს; შემდეგ, მტკვრის მარჯვენა ნაპირზე, მეორე გამოქვაბული მონასტერი — ვანის ქვაბებო, რომლის სენაკები მაღალი მთის ციცაბო კალთებზეა მიმოფანტული; დასასრულ, ორ მაღალ ზეგანს შორის მდინარის მიერ ჩაყვეთილი ეს ღრმა კანიონი, ეს უზარმაზარი შიშველი კლდეები. სრულიად თავისებური სამყაროა — მკაცრი. საზეიმო, დიდებული და რომანტიკული.

თავის დროზე ვარძია სიმდიდრით იყო ცნობილი. XVI ს-ში იგი სპარსელებმა გაპარცვეს, შემდეგ კი, თურქთა ბატონობის მძიმე საუკუნეებში, სრულიად დატარიელდა და გაპარტახდა (დღეს დაცულია, როგორც კულტურის შესანიშნავი ძეგლი)*.

X-XIII საუკუნეებში უამრავი ძეგლი დაგვიტოვა. მათი დიდი მხატვრული ღირსება, მკაფიო თავისებურება, განვითარების დამოუკიდებლობა ნებას გვაძლევს ქართული ხუროთმოძღვრება იმდროინდელი ევროპული და წინააზიური ხელოვნების ღირსშესანიშნავ მოვლენად ჩავთვალოთ. ბუნებრივია, იგი ენათესავება სხვა ქრისტიანული ქვეყნების ხუროთმოძღვრებას, რომლებთანაც მას იდეური და ფუნქციური ამოცანების იგივეობა აქავემირებს.

* ჯავახეთსა და სამცხეში სხვა გამოქვაბული და ნახევრადგამოქვაბული კომპლექსებიც არსებობს, მაგ. პატარა სამსარი (ახალქალაქის რაიონში), ბაიები (ახალციხის რაიონში) და სხვ.

მაგრამ ეს მის ორიგინალობაზე გავლენას ვერ ახდენს. ქართულ მწერლობასთან და სიმღერასთან ერთად, სწორედ ქართული ხუროთმოძღვრება გამოსახავს ყველაზე სრულად და ნათლად ქართული კულტურის ეროვნულ თავისებურებას.

კანონზომიერი იქნება ქართული ძეგლების შედარება მეზობელი ქვეყნების — სომხეთისა და ბიზანტიის, აგრეთვე მაშინდელ დასავლურ ქვეყნებთან. სომხურ არქიტექტურასთან მათ აახლოებს ზოგი საეკლესიო ვაკემის მსგავსება, ცალკეული ხუროთმოძღვრული ფორმები (დაქანებული სახურავები, კარვისებრი გადახურვა გუმბათისა, ფასადთა ნიშები), ზოგი დეკორაციული მოტივი და ხერხი (ფასადთა ლილვები და თალები, ქვის ჩუქურთმის მნიშვნელობა მორთულობისათვის), საშენი მასალა (თლილი ქვა პერანგისათვის). მაგრამ ძალიან არსებითია განსხვავებაც: თუმცა არქიტექტურის თემატიკურ განვითარებაში პარალელებიც მოიძებნება. მაინც სომხეთშია და საქართველოშიც არსებობს მხოლოდ ყოველი მათგანისთვის დამახასიათებელი თემები, რომლებიც მეორე ქვეყანაში ან სულ უცნობია, ან ნაკლებადაა განვითარებული. განსხვავებულია პროპორციები, ფერის შეგრძნება, კერძოდ, ფასადთა ფერადოვანი „გაფორმება“ პერანგის ქვის შერჩევის შედეგად — ეს, რასაკვირველია, მიეწერება თვით ბუნებრივი ქვის ფერის განსხვავებასაც, მაგრამ, აგრეთვე, საუკუნეთა მანძილზე შემუშავებულ განსხვავებულ გემოვნებასაც (ქართული ძეგლების ფერი, ჩვეულებრივ, უფრო ღია და „აქვარელურია“; იმავე დროს, ფერთა შეხამება უფრო რბილია, ნაკლებ კონტრასტული და მკვეთრი — ეს განსხვავება თვალსაჩინოა ხელოვნების სხვა დარგებშიც და არა მარტო განსახილველ ეპოქაში). სრულიად განსხვავებულია, მიუხედავად ცალკეულ მოტივთა ნათესაობისა, ქვაზე ნაკვეთი ჩუქურთმის ხასიათი, მორთულობის შეფარდება ხუროთმოძღვრულ არესთან. საქართველოში, სოციალური განვითარების რამდენადმე განსხვავებული ხასიათის გამო, სომხეთთან შედარებით ნაკლებ განვითარდა საქალაქო ხუროთმოძღვრება; ქართული ხუროთმოძღვრული მორთულობა იმ ეპოქაში არ განიცდიდა ისლამური ხელოვნების გავლენას, რომელიც მეტნაკლებად საგრძნობია სომხურ დეკორში; ცალკეულ თემათა გარდა, არსებობს ბევრი ხუროთმოძღვრული ფორმა, მოტივი, ობიექტი, რომლებიც მხოლოდ ერთ-ერთი ქვეყნისთვისაა დამახასიათებელი.

თავისი გარეგნული იერიო ქართული ეკლესიები მკვეთრად განსხვავდება ბიზანტიური ეკლესიებისაგან. თუმცა გეგმების (და, ზოგჯერ, მასების განლაგების) მხრივ მათ შორის საერთოც ბევრია. საერთოა ცხოველხატულებისა და დეკორაციულობის ტენდენციებიც. ბიზანტიური ეკლესიების კედლები ნაწყობია ქვისა და აგურის რიგების მონაცვლეობით, რიგებს შორის კი დულაბის სქელი ფენა ჩანს; მორთვის ძირითადი ხერხებია აგურის სახეებიანი (ხალიჩისებრი) წყობა, დეკორაციული ნიშები, მოჭიქული კერამიკული ჩანართები. კედლის საერთო ფაქტურა ღიად ცხოველხატულია. ქართული ხუროთმოძღვრება ქმნის თლილი ქვის პერანგით მოპირკეთებული მძლავრი კედლების მშვიდ ფართო სიბრტყეებს, ქმნის ფასადთა დეკორის მკაფიოდ ჩამოყალიბებულ სისტემას და ქვაზე ნაკვეთ სპეციფიკურ მდიდრულ ჩუქურთმას. საქართველოში უცნობია მრავალგუმბათიანი ეკლესიები — აქ ღომინანტს, გვირგვინს შეადგენს საფეხურებად აგებული შენობიდან ამოზრდილი ერთადერთი გუმბათი, რომელიც მთელ შენობას „ჰკრავს“ და კომპაქტურობას ანიჭებს მას; უცნობია სფერული და კამარების ზურგს გაყოლებული სახურავები, თაღოვანი კარნიშები — ეს ყველაფერი შეუფერებელია ქართული ტაძრების ხაზოვანებისა და „უბიზმისათვის“. მორთულობის სიმდიდრის მიუხედავად, ქართული ტაძრების გარე სტრუქტურა გეომეტრიუ-

ლად უფრო მკაფიოა, უფრო ნათელი, ვიდრე ბიზანტიური ტაძრისა, მისი რამდენიმე გუმბათით, მრავალი ექვტერით, შვერილი აფსიდებით, კედელთა ცხოველხატული ფაქტურით.

უფრო საგრძნობია ნათესაობა რომანულ არქიტექტურასთან, რომელმაც დასავლეთის შუა საუკუნეების ხუროთმოძღვრებაში პირველად გამოიყენა ბევრი კონსტრუქციული ელემენტი და ხერხი, რომლებიც უკვე კარგა ხანია ცნობილი იყო საქართველოსა და სომხეთში. ამ ნათესაობას ძალაუვნებურად გრძნობ, როცა უყურებ რომანული ტაძრების მძლავრ მასიურ კედლებს. თლილი ქვის პერანგს, მასიურ ბოძებს და თალებს ტაძრის შიგნით, კამარებით გადახურულ ვიწრო, აზიდულ სივრცეს, ფსალთა დეკორატიულ თალებსა და ლილვებს, ქვის ჩუქურთმასა და რელიეფებს. ჩუქურთმის ზოგი მოტივის თანხვედრაც კი შეიძლება აღმოვაჩინოთ. მაგრამ განსხვავება აქაც ძალიან არსებითია: რომანულ ტაძართა დიდი უმრავლესობის გეგმები ძლიერ წაგრძელებულია და, თანაც აგებულია ერთისა და იმავე ელემენტის განმეორება-გამრავლებით; შიდა სივრცე აღიქმის თანდათანობით, რიტმულად განმეორებული ნაწილების მიხედვით; ქართულ ტაძრებში კი სივრცე, რომელშიაც — რომანულ ეკლესიათაგან განსხვავებით — გუმბათი ბატონობს, ერთბაშად აღიქმის, როგორც ერთიანი მთელი*, რომანულ არქიტექტურაში ძალიან ხშირია ანტიკური მოტივების რემინისცენციები, განსაკუთრებით დეტალთა პროფილებში; საქართველოში ასეთი რემინისცენციები უცნობაა; როგორც გ. ჩუბინაშვილი აღნიშნავს, ქართული არქიტექტურა ამ დროს ცხოველხატული სტილის საფეხურზეა, რომანული კი კლასიკური, ხაზოვან-პლასტიკური სტილია, ე. ი. ამ მხრივ შეესაბამება ჩვენი ხუროთმოძღვრების ადრინდელ (V-VII ს-თა) პერიოდს; დასასრულ, რომანული სკულპტურა, რომელიც ორგანულად უკავშირდება არქიტექტურას, უფრო ემოციური და მკვეთრად ექსპრესიულია, ქართული დეკორატიული ქანდაკება კი — თუმცა ექსპრესიულობა არც მას აკლია — უფრო თავშეკავებული.

უფრო დაწვრილებით X-XIII სს-თა ქართული ხუროთმოძღვრების სტილისტიკური ნიშნების შესახებ საუბარი უკვე გვქონდა ზემოთ, ამ ნაწილის დასაწყისში.

გვიანა ფეოდალური ხანის ქართული კულტურა. XIV-XVIII საუკუნეთა ხუროთმოძღვრების ზოგადი დახასიათება

XIV-XVIII საუკუნეებში ქართული კულტურის განვითარების პირობები ისე ხელსაყრელი აღარ იყო, როგორც წინათ, ფეოდალური სახელმწიფოს ჩამოყალიბებისა და უდიდესი აყვავების დროს. ხალხის თავისუფალ შემოქმედებას ხელს უშლიდა როგორც ქვეყნის შინაგანი სოციალურ-ეკონომიური ევოლუცია, ისე გარე ფაქტორები — მტრული სახელმწიფოების სალტის შექმნა საქართველოს გარშემო, ამ სახელმწიფოთა მუდმივი მისწრაფება, რომ არა მარტო დაემორჩილებინათ, არამედ, არსებითად, მოეხსნათ კიდეც საქართველო. ძალიან მძიმე გავლენას ახდენდა ქვეყნის კეთილმდგომარეობაზე მისი დაქუცმაცება, მუდმივი ბრძოლა თავის გადასარჩენად, ეკონო-

* რომანული გუმბათოვანი ტაძრების ინტერიერიც სულ სხვაგვარია (მაგ., პერიგეს სენ-ფრონის ეკლესია, ანგულემის კათედრალი, ფონტერვოს საბატოს ეკლესია) — იქაც რამდენიმე გუმბათია, რომლებიც აგრეთვე რიტმულად აღიქმის. ამას გარდა, რომანული გუმბათები უმეტესად უყულოა, მაშინ, როცა ქართული გუმბათოვანი ტაძრის სურათი სახისათვის სწორედ ყელსა აქვს განსაკუთრებული მნიშვნელობა.

ნიკის დაქვეითება. ქვეყნის დაუსტება ზოგჯერ გზას უხსნიდა უცხოურ გავლენებსაც.

დიდად მნიშვნელოვანი ფაქტორი იყო კონსტანტინეპოლის დაცემა და ბიზანტიის იმპერიის დაღუპვა. ამის შემდეგ საქართველო, ფაქტიურად, მოწყდა დასავლეთის ცივილიზაციას, რომელთანაც საუკუნეთა მანძილზე მჭიდროდ იყო დაკავშირებული. მეორე მხრივ — ორი მძლავრი მუსლიმანური სახელმწიფოს, ოტომანთა თურქეთისა და სეფიანთა ირანის მეზობლობა. საქართველო ხომ წინა აღმოსავლეთის ერთადერთი ქრისტიანული სახელმწიფო იყო, რომელმაც ამ მაკმადიანურ ზღვაში კუნძულივით შეინარჩუნა თავისი სახელმწიფოებრიობა. თურქეთის რაიმე კულტურულა ვავლენის შესახებ ლაპარაკიც ზედმეტია; მაგრამ ირანის პოლიტიკურმა გავლენამ, მით უფრო ქართლსა და კახეთში, კვალი დაამჩნია საზოგადოების ზედა ფენების ყოფა-ცხოვრებასაც და, გარკვეული თვალსაზრისით, აუღტურასაც — პოეზიას, რომელმაც ნაწილობრივ „აღმოსავლური“ იერი მიიღო, მინიატურების ხელოვნებას, სასახლეთა მშენებლობას და, რამდენადმე, საეკლესიო შენობათა მორთულობასაც. მაგრამ ამ გავლენას მაინც გადაჭარბებული მნიშვნელობა არ უნდა მივაკუთვნოთ: მწერლობაში ეს მიმართულება სრულიადაც არ არის ერთადერთი, დასავლეთ საქართველოს ხუროთმოძღვრებისა და ხალხურ მშენებლობაში ირანული მოტივები ან სულ არ გვხვდება, ან მხოლოდ ზედაპირზე რჩება; აღმოსავლეთ საქართველოს ბევრი შენობაც თავისუფალია ამ გავლენისაგან. იქაც, სადაც ამ გავლენას ადგილი აქვს, იგი, უმეტესად მაინც, შემოქმედებითადაა შეთვისებული საკუთარ მოთხოვნილებათა და ამოცანათა შესაბამისად, იგი არ ცვლის განვითარების ძირითად ტრადიციულ გეზს; უფრო გვიან — ნაწილობრივ უკვე XVIII ს-ში, უფრო კი XIX ს-ში, ეს გარედან შემოტანილი და ზემოდან „მოცხებული“ ფენა სწრაფად იქნება უქუდავებული.

XVII-XVIII საუკუნეები ბევრი თვალსაჩინო ქართველი პოეტის მიღვაწეობის ხანაა. პოეზიის დარგში იღვწოდნენ არა მარტო „უბრალო მოკვდავნი“, არამედ მეფეებიც (თეიმურაზ I, არჩილი, თეიმურაზ II). „ცარიელი“ XIV-XVI საუკუნეების შემდეგ, XVII საუკუნე შეიძლება მივიჩნიოთ პოეტური შემოქმედების თავისებური აღორძინების საუკუნედ. XVIII ს-ში გადაიღვა ნაბიჯები (თუმც კი უშედეგო) დასავლეთ ევროპასთან კონტაქტების დასამყარებლად (სულხან-საბა ორბელიანის ელჩობა საფრანგეთსა და იტალიაში და სხვ.), XVIII ს-ის მეორე ნახევრიდან კი რეალურ სახესღებლობას რუსეთის იმპერიასთან ურთიერთობა, რომელიც ბევრად უფრო ადრე წამოიწყეს საქართველოს მესვეურებმა.

XVIII საუკუნე განმანათლებელთა ხანაა საქართველოშიაც. მეფე ვახტანგ VI, კაცი დიდად განსწავლული, რომელიც 1723 წლამდე განაგებდა ქართლს, 1709 წელს თბილისში აარსებს პირველ ქართულ სტამბას, ბეჭდავს სასულიერო წიგნებთან ერთად ვეფხისტყაოსანს; მის დროს „სწავლულ კაცთა“ საგანგებო კომისია მუშაობდა ქართულ მატრიანეთა რედაქციასა და მოწესრიგებაზე; ვახტანგის ძე, სახელგანთქმული მეცნიერი ვახუშტი ზატონიშვილი, წერს საქართველოს სამეფოს აღწერას — ისტორიულ-გეოგრაფიულ ნაშრომს, რომელიც დღესაც, თითქმის ორ საუკუნენახევრის შემდეგ, ინარჩუნებს თავის მნიშვნელობას, ადგენს საქართველოს რუკებს; დიდი მწერალი და მეცნიერი სულხან-საბა ორბელიანი ქმნის თავის უკვდავ „სიბრძნე-სიცრუისას“ და ქართული ენის შესანიშნავ ლექსიკონს, რომელსაც დღესაც ვხმარობთ. XVIII ს-სეე მიეკუთვნება დიდი პოეტების დავით ვურაბიშვილისა და ბესიკის (ბესარიონ გაბაშვილის) მოღვაწეობა.

განსაკუთრებით აქტიურად იბრძოდა დამოუკიდებლობისა და ქვეყნის ნივთიერი მდგომარეობის გაუმჯობესებისათვის ერცლე II, რომლის ხელშეიძლება XVIII ს-ის მეორე ნახევარში გაერთიანდა ქართლი და კახეთი. იგი ცდილობდა ბუნებრივი რესურსების გამოყენებას, ვაჭრობისა და მრეწველობის საქმის მოწესრიგებას.

XIV-XVIII სს-ში განვითარებას განაგრძობს ქართული ხელოვნების ყველა უმთავრესი დარგი: XIV ს-ის მხატვრობა სტილისტიკურად ახლოა პალეოლოგთა ხანის ბიზანტიურ მხატვრობასთან; XVI-XVII სს. ფრესკებში განსაკუთრებით საინტერესოა ისტორიულ პირთა — მეფეთა და ყვოდალთა ოჯახების — ჯგუფური პორტრეტები: შესრულება ოსტატობითა და სიფაქიზით დიდად ჩამოუვარდება X-XIII სს. ფრესკებისას, მაგრამ გულუბრყვილო უშუალობა, თავისებური მეტყველება მათ განსაკუთრებულ მომხიბვლელობას ანიჭებს. ბევრი მაშინდელი ხელნაწერი წიგნი მინიატურებითაა შემკული; ყველაზე მეტად საინტერესოა საერო თხზულებათა და, უპირველეს ყოვლისა, ვეფხისტყაოსნის ილუსტრაციები. ვირტუოზული ოსტატობის დონეზეა კალიგრაფია — დაუსურათებელი ხელნაწერებიც ხელოვნების ნაწარმოებთა დონეზე დგას. ცალკეულ გამოჩენილ „მწერალთა“ (ასე უწოდებდნენ გადამწერს) გარდა, შეიძლება მოვიხსენიოთ კალიგრაფთა მთელი დინასტიები. წინანდებურად დიდი ადგილი უჭირავს ოქრომკვედლობას — სრულდება ვერცხლისა და ოქროს ხატები, ჯვრები, ჭურჭელო, ცნობილია ცალკეულ ოსტატთა სახელები, ცნობილია, რომ მეფეთა და დიდ ფეოდალთა კარზე საგანგებო ზაოქრომკვედლო სახელოსნოები არსებობდა. თუმცა მხატვრული დონე თანდათან ქვეითდება, ზოგ ნაწარმოებში მაინც ჩანს დასელოვნებული ოსტატის შემოქმედების კვალი. XV ს-დან ჩვენ ვიკნობთ ხელსაქმის — მხატვრული ნაქარგობის — კარგად შენახულ ნიმუშებს (გარდამოხსნებს, საეკლესიოსა და, უფრო გვიან, საერო სამოსელს), ფართოდაა გავრცელებული მხატვრული კერამიკა, ლითონის დამუშავება.

როგორი-ღაა თვით ხუროთმოძღვრების განვითარების სურათი? უპირველეს ყოვლისა, მნიშვნელოვანი ის არის, რომ ამ გვიანა ხანამ, გასაგები მიზეზების გამო, უფრო მეტი ძეგლი დაგვიტოვა, ვიდრე წინა ეპოქებმა, თუმცა მათი ქრონოლოგიური და გეოგრაფიული „განაწილება“ უთანაბროა: XIV ს-ში შედარებით ბევრი ძეგლია სამცხე-საათაბაგოშიც და სხვა კუთხეებშიაც; XV საუკუნე, ე. ი. გამანადგურებელ შემოსევათა მომდევნო ხანა, დანგრეულის აღდგენას მოუხდა; ახლის შესაქმნელად ქვეყანას ძალა აღარ შესწევდა; XVI ს-ში განსაკუთრებით ინტენსიური მშენებლობა წარმოებდა კახეთში, რომელიც უკვე გამოყოფილი იყო ცალკე სამეფოდ. XVII ს-ში — ქართლში, XVIII ს-ის მეორე ნახევრიდან — ქართლ-კახეთში.

ხუროთმოძღვრების ძირითადი თემატიკა, ძირითადი იდეებია იგივეა, რაც წინათ იყო. სწორედ მაშინ, როდესაც დასავლეთ ევროპაში დგება რენესანსის ბრწყინვალე ეპოქა, საქართველოში, როგორც დავინახეთ, შექმნილი ისტორიული ვითარება აფერხებს ბუნებრივ განვითარებას. XV-XVIII საუკუნეები ჯერ კიდევ ფეოდალიზმის ხანაა, მისთვის დამახასიათებელი ყველა ნიშნითა და თავისებურებით. საეკლესიო არქიტექტურას კვლავინდებურად დიდი ადგილი უჭირავს. აშენებენ ისეთი გეგმის ჯვაროვან-გუმბათოვან ეკლესიებს, როგორც XII-XIII საუკუნეთა მიჯნაზე შეგუშავდა, მაგრამ პროპორციები უმეტესად XIII საუკუნის დასასრულის ნორმებს უახლოვდება (თუმცა ზოგი განსხვავებაც არის); ბევრია უბრალო ერთნაივანი სასოფლო ეკლესია. ნიშანდობლივია, რომ აქა-იქ ამოტივტივდება დიდი ხნის წინათ დავიწყებული თემებიც, ე. ი., როგორც XIII-XIV საუკუნეებში, ახლაც ძველის რემინისცენციებს აქვს ადგილი. თუ სამნავიანი ბაზილიკა და სამეკლესიოანი

ბაზილიკა გამონაკლისის სახით გვხვდება, სამაგიეროდ რამდენიმე მაგალითი მოიძებნება ე. წ. „თავისუფალი ჯვრის“ (croix libre) თემისა, რომელშიაც ჯვარისებრი მოხაზულობა არა მარტო სივრცეში ჩანს, არამედ მიწის დონეზედაც ჩნდება; ე. წ. კუპელპალეს სხვადასხვა ვარიანტებიც (წინათ ამ თემას ყველაზე მეტად უახლოვდებოდა ვაჩნაძიანის ყველაწმინდა VIII-IX საუკუნეებისა). მაგრამ სრულიად უცნობია ტრიკონქის ტიპი, ოდესღაც გავრცელებული საქართველოშიც (XI ს-მდე ჩათვლით), ამ დროს კი — XIV და მომდევნო საუკუნეებში — სხვადასხვა ვარიანტებით ძალიან პოპულარული ბალკანეთსა და რუმინეთში (მაგ. XIV-XV სს. მიჯნის მორავული სკოლის ეკლესიები სერბიაში — რავენიცა, ლაზარია, მანასია, ლიუბოსტინია; XV ს-ის მეორე ნახევრის ეკლესიები მოლდოვაში — ვორონეცი, სუჩავა, პირლეუ, XVI-XVII საუკუნეებისა ვალახიაში — დიალუ, კურტია დე არჯეში, სნაგოვი, ბუქარესტის პატრიარქია, კოზია და მრავალი სხვ.).

ძალიან დიდია სათავდაცვო არქიტექტურის ხვედრითი წონა: არა მარტო მეფეებსა და მსხვილ ფეოდალებს, არამედ ყოველ აზნაურსაც კი თავისი ციხე თუ არა, კოშკი მაინც უნდა ჰქონოდა, თუ არა და, ვახუშტი ბატონიშვილის სიტყვით, „არა იწოდებოდა აზნაურად“. თავისთავად ცბაღია, რომ ციხე, კოშკი, ციხე-დარბაზი მართლაც აუცილებელი იყო ფეოდალთათვის, მათ ხომ არა მარტო უცხო მტრისაგან უხდებოდათ თავის დაცვა, არამედ საკუთარ მეზობლისგანაც. ყოველი მთავარი, თავადი თუ აზნაური მეორის პოტენციური მტერი იყო. მაგრამ ციხე-კოშკი სიმბოლოც იყო — ძალაუფლებისა და მაღალი შთამომავლობის მაჩვენებელი, ე. ი. სოციალური სიმბოლო.

XVI-XVIII საუკუნეებში საქართველოში, გარდა გამაგრებული ქალაქებისა, არსებობდა საფორტიფიკაციო ნაგებობათა შემდეგი სახეები: ციხე-სიმაგრეები, რომელთაც წმინდა სამხედრო-სათავდაცვო დანიშნულება ჰქონდათ; ციხე-დარბაზები, ე. ი. გამაგრებული სასახლეები; ეკლესია-მონასტრების გალავნები და სხვა დასაცავი საშუალებები, ცალკე მდგომი კოშკები (კოშკები, იმავე დროს, შედიოდა ყველა ჩამოთვლილი სახეობის შენობებში). XVIII ს-დან გაჩნდა ე. წ. გალავნები — ჩვეულებრივი კედლით გარშემორტყმული კვადრატული ეზოები სხვა ნაგებობათა გარეშე — რომელთა დანიშნულება იყო ამა თუ იმ სოფლის ან კუთხის მთელი მოსახლეობის შეხიზვნა საქონლიანად ლეკიანობის დროს (ლეკიანობა სპარსელებისა და თურქების შემოსევაზე ნაკლები უბედურება არ იყო).

ტაბ. 210-225

თუ დასავლეთ ევროპაში აღორძინების დროიდან, ბუსეთში კი პეტრე I დროიდან იწყება საცხოვრებლისა და სიმაგრის დიფერენციაცია (ვერსალი, ფონტენბლო, პეტერჰოფი, ცარსკოე სელო — სასახლეები და არა ციხე-დარბაზები), საქართველოში, მისი ისტორიული და სოციალური ვითარების წყალობით, თვით XIX ს-მდე ფეოდალის სასახლე ვერ გამოეთიშებოდა სიმაგრეს, ვერ უგულვებლყოფდა სათავდაცვო საშუალებებს.

ზოგი შენობა, მაგალითად, ბევრი კოშკი, შეიძლება საცხოვრებელთა კატეგორიასაც მივაკუთვნოთ და სათავდაცვო ნაგებობათა კატეგორიასაც. ასევე სამრეკლოებიც, მრავალ შემთხვევაში საცხოვრებელ ოთახებსაც შეიცავდა და სათავდაცვო ფუნქციაც ჰქონდათ.

ძირითადი ფაქტორი, რომელიც XIV-XV საუკუნეებიდან განსაზღვრავდა სათავდაცვო არქიტექტურის განვითარებას მთელ მსოფლიოში — ცეცხლის-მფრქვევი იარაღის გაჩენა იყო. საქართველო უკვე XV ს-ში გაეცნო მას, მაგრამ თვით ქართული ლაშქრის შეიარაღება თოფ-ზარბაზნებით მძიმედ მიიწვედა წინ, არსებითი გარდატეხა მხოლოდ XVIII ს-ის შუა წლებში მოხდა,

თეიმურაზ II-ისა და ერეკლე II-ის დროს. წინა საუკუნეების სათავდაცვო არქიტექტურასთან შედარებით, ახლა საქართველოში ზოგი ცვლილებები ძეინიშნება:

1) ცვლილებები დაგეგმარების მხრივ: ა) უპირატესობა ენიჭება წესიერ, შეძლებისდაგვარად სწორკუთხა მონაზულობის გეგმას; ბ) განსაკუთრებული მნიშვნელობა ენიჭება კოშკის ჩართვას ციხის გარე კედლების ხაზში, გ) კოშკები შეძლებისდაგვარად თანაბარზომიერადაა განლაგებული, დ) კოშკები მთლიანად ან თითქმის მთლიანად „გატანილია“ კედლებს ხაზს გარეთ, რაც გამოწვეულია ფლანკირებისა და თავდაცვის გააქტიურების საჭიროებით; ე) კოშკები შეძლებისდაგვარად თავსდება ყველა მხარეს; ეს იპოტოზი, რომ ცეცხლისმფრქვევი იარაღი შორს სწვდებოდა და შეიძლო ციხის დაზიანება იმ მხრიდანაც, საიდანაც იგი ბუნებრივად იყო დაცული.

2) ცვლილება ადგილის შერჩევის მხრივ: ციხესიმაგრეებსა და ციხე-დარბაზებს უპირატესად აშენებენ არა ძნელად მისადგომ მალღობებზე, არამედ ვაკე ადგილას, დასახლებული ადგილების მახლობლად.

3) კედელ-კოშკების კონსტრუქციების შეცვლა: დიდად იზრდება ამბრაზურების (სათოფურ-საზარბაზნეების) რაოდენობა; XVIII ს-დან სწორკუთხა კოშკების ნაცვლად (აღმოსავლეთ საქართველოში მაინც, გარდა მთისა), თითქმის მხოლოდ მრგვალ კოშკებს აშენებენ, რადგანაც: ა) მრგვალი კოშკიდან ყველა მხარეს შეიძლება სროლა („მკვდარი კუთხეები“, ე. ი. ციხის დამცველთა ცეცხლისთვის მიუწვდომელი ადგილები, არ არის); კედლის კონსტრუქცია, როცა წყობა რადიალური ნაკერებითაა, უკეთ უძლებს არტილერიის დარტყმას.

4) სხვა ცვლილებები: წინანდელი წესიერი წყობის ნაცვლად (ზოგჯერ რივიანად გათლილი ქვისგან), რომელიც მძლავრი მონუმენტური კედლების შთაბეჭდილებას ქმნიდა, ახლა ხშირად იყენებენ რიყისა და ნატეხ ქვას; წყობას ურთავენ აგურსაც.

ხის ციხეები საქართველოში არ იყო, ან თუ იყო — ცოტა.

XIV-XVIII საუკუნეებში დაგვიტოვა არა მარტო სხვადასხვა დანიშნულების ცალკეული შენობები — ფკლესიები, სამრეკლოები, სხვადასხვა ტაპის სათავდაცვო ნაგებობანი, სასახლეთა, ქარვასლათა და აბანოთა ნანგრევები, ხიდები და სხვ. — არამედ მთელი ფეოდალური ანსაბლებიც.

სტილის მხრივ, ის ნიშნები, რომელთაც თავი იჩინეს წინა ხანის ბოლოს — ეკლექტიზმის ელემენტები, ნაწარმოების ცალკეული შემადგენელი ნაწილების ორგანული მთლიანობის დაკარგვა, სიმშრალე, ზელოსნურობის ზეგედი — ახლა უფრო მეტად იჩენს თავს, თუმცა კვლავ გვხვდება ბევრი შენობა, რომელსაც ნამდვილი მხატვრული ღირებულება აქვს და ცოცხალი შემოქმედების კვალს ატარებს. სამკაულის სიყვარული, დეკორაციულობა, ცხოველხატულება ახლაც დამახასიათებელია, თუმცა კონკრეტული საშუალებები ნაწილობრივ მაინც იცვლება.

ძალიან მდიდარსა და მრავალფეროვან სურათს წარმოგვიდგენს ქართული ხალხური არქიტექტურა: ამ მრავალფეროვნებას ხელს უწყობს, ერთი მხრივ, სხვადასხვა კუთხეთა გეოგრაფიული და კლიმატური პირობების განსხვავება, მეორე მხრივ, მათი არათანაბარი სოციალური და ეკონომიური განვითარება. გლენური სახლების ზუსტი დათარიღება არ ხერხდება, მაგრამ მათ შორის ბევრი უნდა იყოს ნიმუში — მთა-საქართველოში მაინც — რომლებიც ამ ხანას შეიძლება მიეკუთვნოს (ზოგი — უფრო ადრინდელსაც)

დასასრულ, უნდა აღინიშნოს, რომ XIV-XVIII სს-ში აღმოსავლეთ საქართველოში ფართო გავრცელებას პოულობს, როგორც საშენი მასალა, აგური — არა მარტო საერო, არამედ საეკლესიო არქიტექტურაშიც. დასაუღეთ საქართველოში აგურის ხმარება უფრო შეზღუდული იყო.

აი ამ ხანის ხუროთმოძღვრების რამდენიმე ნიმუში:

გერგეტის სამება ხევში, ყაზბეგის მახლობლად, თურგის მარცხენა ნაპირზე. მართო საქართველოში კი არა, მხოლოდშიაც კი ბევრი არ მოიძებნება ხუროთმოძღვრული ძეგლი, რომ ასეთი საკვირველი სილამაზის მდებარეობა ჰქონდეს. იგი განმარტოებით დგას მაღალ მთაზე (მის გვერდით მხოლოდ სამრეკლოა), მის გარშემო უზარმაზარი ციცაბო კლდოვანი მთებია, უკან კი გიგანტური მყინვარწვერი. ხშირად მას ღრუბლები ფარავს. ეს ხევის ერთადერთი გუმბათიანი ეკლესიაა და ყველაზე სახელგანთქმული სალოცავი, რომელიც მუდამ დიდ როლს თამაშობდა ამ კუთხის მკვიდრთა ცხოვრებაში.

ტაბ. 107-108

სამების გეგმა სავსებით ტრადიციულია — ეს ჯვაროვან-გუმბათოვანი ეკლესიაა ორი თავისუფლად მდგომი გუმბათქვეშ ბოძით და ნახევარწრიული აფსიდით, რომელიც არ სცილდება გარეთა სწორკუთხედის ფარგლებს. წინა დროის ეკლესიებთან შედარებით პროპორციები „ფართო“ და „ჩმუხია“; კედელთა სიბრტყეები არაფრით არ არის დანაწევრებული (დეკორაციული თაღები არ არის), ჩუქურთმები სარკმლების გარშემო თავმოყრილი. ტექნიკური შესრულების ხარისხიც (კედელ-კამარების წყობა) და საკმაოდ მდიდარი ორნამენტაციაც მოწმობს ოსტატობის დაქვეითებას. სტილისტიკური ნიშნებით ეკლესია XIV ს-ით თარიღდება.

XVI ს-ის უმნიშვნელოვანესი ძეგლია გრემის ნაქალაქარი. გრემი, რომელიც ალაზანს გადაღმა მდებარეობს, მდ. ინწობის ნაპირზე, მაშინ კახეთის სამეფოს დედაქალაქი იყო. XVII ს-ის დასაწყისში იგი შაჰ აბასმა დაარბია. ამით დამთავრდა მისი, როგორც ქალაქის, არსებობა.

ტაბ. 201

ქალაქის უმთავრესი ნაწილი დაბლობზე იყო, საკმაოდ მაღალი მთების ძირში. საცხოვრებელი სახლების გარდა (სამწუხაროდ, ეს სახლები არ გადარჩენილა), გარდა მრავალი ეკლესიისა, აბანოებისა, აქ არსებობდა მთელი სავაჭრო რიგიც, ქულბაქების სახელით ცნობილი: დუქნები განლაგებული იყო შიდა ეზოს თუ მოედნის ოთხ მხარეს. ყოველი დუქანი შედგებოდა ერთი ოთახისა და მის წინ მოთავსებულ წინიდან გახსნილი ტალანისგან — ოთახში საქონელი ინახებოდა და, შესაძლებელია, ცხოვრობდნენ კიდევ, ტალანში დახლი იდგა. მოედნის შესასვლელთან გამოყოფილი იყო საბაჟო. ყველა ნაგებობა კამაროვანია, ქვისა.

ტაბ. 228

ქალაქის უმთავრესი ხუროთმოძღვრული დომინანტი იყო მთის ქედის ერთ-ერთ ტერასაზე აღმართული მთავარანგელოზთა ეკლესია (1565 წ.) და მეფის კოშკისებრი სასახლე მის გვერდით. გეგმის მხრივ ტრადიციული აგურის ეკლესია გამოირჩევა კახეთისათვის საერთოდ დამახასიათებელი (მით უფრო ამ ეპოქაში) ძლიერ აზიდული, მსუბუქი პროპორციებით. როგორც აგურის ყველა სხვა ეკლესია, გრემის ტაძარიც მოკლებულია ჩუქურთმებს, მისი ფასადები დამუშავებულია ისრული მოხაზულობის თაღოვანი ჩაღრმავებებით, რომლებიც იმ დროს გავრცელებული იყო აგურის ეკლესიათა ფასადებზე.

ტაბ. 202, 203

მთავარანგელოზთა ეკლესიისა და სამეფო კოშკის მდებარეობა ქალაქის თავზე, ყველაზე თვალსაჩინო ადგილას, მარჯვედაა შერჩეული, ორივე შენობის სილუეტები დიდად პარმონიულია — ეჭვი არ შეიძლება შეგვეპაროს, რომ გრემის მშენებლებს მშვენივრად ესმოდათ და წინასწარვე ჰქონდათ გააზრებული ამ ხუროთმოძღვრული მახვილის ქალაქგეგმარებითი მნიშვნელობა.

თავის დროზე გრემი მდიდარი და ლამაზი ქალაქი იყო. XVII-XVIII საუკუნეთა მემკვიდრეები და პოეტები აღფრთოვანებით აგვიწერენ გრემის სასახლე-

ებსა და ბალებს, მეფისა და დიდებულთა ბრწყინვალე ნადიმებსა და დღესასწაულებს. დღეს მიწის ზედაპირზე დარჩენილია მხოლოდ რამდენიმე ეკლესია, რომლებიც თავისი ვერტიკალებით შუა საუკუნეების ქართულ ქალაქთა დამახასიათებელ მრავალთავე სილუეტს ქმნიდნენ. თუმცა ნაქალაქარის არქეოლოგიური შესწავლა დაწყებულია და საინტერესო ნაშთებიცაა აღმოჩენილი, ქალაქის საერთო გეგმარების ხასიათი ჯერ კიდევ არ არის დადგენილი.

ტაბ. 201-207

XVI ს-ის სხვა კახურ ნაგებობათაგან ყველაზე მნიშვნელოვანია ანალი შუამთის მონასტრის ეკლესია და სამრეკლო, დანიოწმინდის ტაძრის ოთხსართულიანი სამრეკლო. მისი პროპორციები და ხუროთმოძღვრულ-დეკორაციული დამუშავება მომწიფებული ოსტატის ხელს ამჟღავნებს და ნათლად დასმულ მხატვრულ ამოცანებზე მეტყველებს.

ტაბ. 200-212

ჩვენ არ შევცდებით, თუ XVII ს-ის მშენებლობის ნიმუშად ავირჩევთ ანანურის ციხეს, რომელიც თბილისის ჩრდილოეთით 66 კმ. მანძილზე მდებარეობს არაგვის ხეობაში, მდინარის მარჯვენა ნაპირზე. იგი არაგვის ერისთავთა მძლავრ საგვარეულოს ეკუთვნოდა. მისი თავგადასავალი ბევრ სისხლიან ფურცელს შეიცავს — ეს დამახასიათებელია ფეოდალური აშლილობის ხანისათვის: მას თავს ესხმოდნენ მეზობელი ფეოდალები, წვავდნენ, აოხრებდნენ, მის მკვიდრთკი აწიოკებდნენ და ჟღერდნენ.

ანანური ფერდზე მდებარეობს და ტყიანი მთებითაა გარშემორტყმული. მძლავრი გალავნის შიგნით მოთავსებულია ორი გუმბათოვანი ეკლესია, სამრეკლო, წყალსაცავი და წყარო. თვით გალავანში რამდენიმე კოშკია ჩართული, მათ შორის მთავარია დასავლეთის კედლის შუაში, ე. ი. მთელი ანსამბლის უმაღლეს წერტილში მდებარე შეიდასართულიანი კოშკი, ე. წ. შეუპოვარი. მაგრამ მთავარი ნაგებობა მაინც დიდი ეკლესიაა, დათარიღებული 1689 წლის გრძელი წარწერით. სასახლე აქ არ არის და არც ყოფილა: ანანური ერისთავთა მუდმივი რეზიდენცია არ იყო. საცხოვრებელი ოთახები შეუპოვარში ჰქონდათ*.

ტაბ. 211

დიდი ეკლესია თლილი ქვითაა მოპირკეთებული და მდიდრული მორთულობა აქვს. სწორედ ამის წყალობით აქ უფრო ადვილია წინა ხანასთან შედარებით მომხდარი ცვლილებების შესახებ მსჯელობა. პირველადვე თვალშეგახვდება ტაძრის ქვედა კორპუსის სიმძიმე და მასიურობა, რაც მით უფრო საგრძნობია, რომ მასები ისე მკაფიოდ არაა დიფერენცირებული, როგორც საერთოდ არის ქართულ ტაძრებში: აღმოსავლეთ და დასავლეთ ფასადების შუა ნაწილები, ე. ი. ჯვრის მკლავები, მცირედ გამოიყოფა კუთხის ნაწილებისაგან, თითქოს უშუალოდ აგრძელებს მათი სახურავების ფერდს. თუ X-XIII საუკუნეთა ძეგლებში დეკორაციული თაღებით ფასადთა დანაწევრება ყოველთვის შეთანხმებული იყო კედლების საერთო მოხაზულობასა და მასების რიტმთან, ახლა დანაწევრება აღარ შეესაბამება მასების აღნაგობას: საკმარისია შევხედოთ: აღმოსავლეთ ფასადს, მის შუა თაღოვან არესა და ორ სწორკუთხა არეს მარცხნივ და მარჯვნივ, და შევადაროთ ისინი ფასადის საერთო მოხაზულობას: მათ შორის თანხმობა არ არის. ყოველი ფასადის შუაში თავმოყრილი ჩუქურთმები და ფიგურული რელიეფები ტექნიკურად კარგადაა შესრულებული (ზოგი — ოსტატურად), მაგრამ უმასშტაბოა, ყოველთვის ვერ არის ერომანეთთან დაკავშირებული და, თან, მოკლებულია შესრულების არტიტიზმს, უნაკლო გემოვნებას, რომელიც წინანდელ ხუროთმოძღვრულ დეკორს ახასიათებდა.

მაგრამ ანანურში კიდევ ერთი თავისებურებაა დამახასიათებელი: ფასადებზე — ისე როგორც დიდი ხნის წინათ იყო, XI ს-ის ნახევრამდე — კვლავ მომრავლდა რელიეფური ფიგურები — ადამიანთა და ცხოველთა გამოსახულებები. ყველა სიმბოლურ-სარწმუნოებრივი შინაარსისაა. სამხრეთის ფასადის შუა

* სათვდაცო არქიტექტურის სხვა ნიმუშების შესახებ. იხ. ანოტაციებში.

სარკმლების გარშემო დახვეწებული რელიეფები — ვაზის ხე, ირმები და სხვა ცხოველები მის გვერდით, მტრედები, ჯვრით დათრგუნეული გველეშაპები, ჭაჭვით დაბმული ლომები (ორი უკანასკნელი მოტივი განსაკუთრებით პოპულარულია იმ ხანებში) — მოწმობს, რომ აქ მარტო ქრისტიანული სიმბოლიკა კი არ არის, არამედ უფრო ადრინდელი თემებიც, რომელთა ძირები ძველი აღმოსავლეთის წინაქრისტიანულ რწმენასა და გადმოცემებშია. ამ თემებმა, რომლებსაც საუკუნეთა მანძილზე ქართული ხალხური ხელოვნება ინახავდა, ახლა მონუმენტურ ხელოვნებაში შეაღწია და ხალხური შემოქმედების, ფოლკლორის ბეჭედი დაასვა მას არა მარტო შინაარსის მხრივ, არამედ შესრულების თავისებურებითაც. ეს ამ გვიანა ხანის ხელოვნების ერთი საინტერესო ფაქტია.

რა თქმა უნდა, ანანურისა და სხვა იმდროინდელი ტაძრების მრავალრიცხოვანი რელიეფები არ არის შეკრული ერთ მთლიან საღვთისმეტყველო პროგრამად, როგორც ეს XI ს-ის ნიკორწმინდაშია. უფრო მეტიც — შესაძლებელია ცალკეულ სიმბოლოთა აზრი ოსტატებსა და მორწმუნეთ აღარც კი ესმოდათ, მაგრამ საკმარისი იყო იმის რწმენა, რომ მათ ტრადიციის თანახმად, რაღაც სარწმუნოებრივ-ჯადოსნური მნიშვნელობა და ძალა ჰქონდათ.

საეკლესიო ხუროთმოძღვრების სხვა მნიშვნელოვანი ძეგლებია: სოფ. მკადიჯვრის ეკლესია 1668 წლისა (დუშეთის რაიონში, დუშეთსა და მუხრანს შორის); რაქის ერისთავთა ეკლესია სოფ. წესთან, ე. წ. ბარაკონის ღვთისმშობელი 1753 წლისა; აჩისხატის სამრეკლო თბილისში, 1675 წელს აშენებული დომენტი კათალიკოსის მიერ, და სხვ. არაგვის ერისთავებზე უფრო წვრილი ფეოდალის საცხოვრებლის ნიმუშია მკადონის კოშკიანი სასახლე, რომელიც ფალავანდიშვილებს ეკუთვნოდა (სამხრეთ ოსეთში).


თბილისისა და ქუთაისის იმდროინდელი სამეფო სასახლეებისა, მცირე ნაწილთა გარდა, აღარაფერი არ დარჩენილა, ამიტომ მათი სახის წარმოდგენა მხოლოდ წერილობითი ცნობებითა და მწირი გრაფიკული მასალით გვიხდება. არჩილ მეფის სასახლე თელავში (1667-1675 წწ.) გადააკეთეს ჯერ XVIII, შემდეგ კი XIX საუკუნეებში, მაგრამ მისი გეგმა ასე თუ ისე მაინც შეგვიძლია აღვადგინოთ (იხ. ანოტაცია). კარგადაა შენახული ერეკლე II მიერ აგებული ფალავანი ამ სასახლისა. მთელი ეს რეზიდენცია ბატონის ციხის სახელითაა ცნობილი.

იმისთვის, რომ შევძლოთ ქართული ხალხური საცხოვრებლის მრავალფეროვნების გათვალისწინება, უნდა გავეცნოთ თუნდაც სამტიხურ ნიმუშს ჩვენი ქვეყნის სხვადასხვა კუთხეებიდან.

ყველაზე ხანგრძლივი ისტორია აქვს (ყოველ შემთხვევაში, წყაროები დადასტურებული ისტორია მაინც) ე. წ. დარბაზს, საცხოვრებლის ტიპს, რომელიც გავრცელებული იყო ქვეყნის აღმოსავლეთ და სამხრეთ რაიონებში. ეს არის ერთსართულიანი შენობა, ჩვეულებრივ მოთავსებული მთის თუ ბორცვის კალთაზე, ისე რომ მისი ზურგი მიწაშია შექრილი; ფასადი მხოლოდ ერთი აქვს — სვეტებიანი ღია ტალანი. მთავარია დარბაზის ინტერიერი. ყველაზე არსებითი, განმსაზღვრელი ნაწილია მისი გადახურვა, ე. წ. გვირგვინი, რომელიც ადგია სახლის უმთავრეს ოთახს, ან ამ ოთახის მთავარ ნაწილს. გვირგვინი წარმოადგენს პირამიდულ კონსტრუქციას, აწყობილს ჰორიზონტალურად დალაგებული ხის კოჭებისაგან. ყოველი ზემო რიგი კოჭებისა თითო საფეხურითაა წინ გადმოწეული, ასე რომ სივრცე ზემოთენ თანდათან ვიწროვდება. გვირგვინის წვერში დატოვებულია ხვრელი, საიდანაც ვადის კვამლი და შემოდის შუქი. გვირგვინი შეიძლება იყოს მარტივი, როცა მისი ყოველი რიგი შედგება ოთხ-ოთხი კოჭისაგან და, ამიტომ, ინარჩუნებს კვადრატულ ფორმას; ან რთული. რვაწახნაგოვანი — მაშინ ყოველი ზემო რიგი ქვემოსთან შედარებით შემო-

ტაბ. 205, 206, 208

ტაბ. 218



ანჩისხატის სამრეკლო

ტაბ. 210

რუნებულა, თითქოს კოქების რიგები შევეული ღერძის გარშემო ბრუნავდეს. გვირგვინოვანი გადახურვა, რა თქმა უნდა, გულისხმობს კერას, შუა ცეცხლის არსებობას, იგი გენეტიკურადაც კერასთანაა დაკავშირებული. მაგრამ გვხვდება ისეთი დარბაზებიც, რომლებშიაც კერის ნაცვლად კედლის ბუნარია — ეს უფრო განვითარებული ტიპი უნდა იყოს.

დარბაზის ინტერიერი ხალხური შემოქმედების მშვენიერი ნიმუშია. აქ ყოველი წვრილმანიც კი გააზრებულია ფუნქციური და ესთეტიკური თვალსაზრისით. ეს დამახასიათებელია: გლეხს სურდა და უნარიც შესწევდა, რომ თავის გარშემო სილამაზისა და მყუდროების ატმოსფერო შეექმნა. კედლები, ჩვეულებრივ, თაროებითა და განჯინებითაა აღჭურვილი; არსებითი ელემენტია დედაბოძი. მთლიანი ღისგან გამოთლილი, ზემოთკენ გაფართოებული ბოძი (როგორც კრეტისა და მიკენის სასახლეთა სვეტები იყო), რომელსაც გვირგვინი ეყრდნობა და რომელიც დარბაზის შუა, გვირგვინით გადახურულ, ნაწილს ფარგლავს. ასეთი ბოძი შეიძლება ყოფილიყო ორი, სამი ან ოთხი. დედაბოძებიც, განჯინების კარებიც და გვირგვინის ქვედა კოქებიც ნაკვეთი ჩუქურთმებით იყო მორთული.

დარბაზს ბევრი „ნათესავი“ ჰყავს აზიის ქვეყნებში. მისი ძირები შორეულ წარსულშია. უკვე აღვნიშნეთ, რომ ჩვენი წელთაღრიცხვის მიჯნაზე რომაელმა ავტორმა ვიტრუვიმ აღწერა კოლხური სახლი, რომელიც აგების პრინციპით დარბაზს უახლოვდება. ამ წიგნის დასაწყისში იმაზედაც გვქონდა საუბარი, რომ ბოლო ხანების არქეოლოგიური გათხრების წყალობით აღმოჩენილი იქნა ძალიან ადრინდელი საცხოვრებლების ნაშთები, რომლებიც საფუძველს გვაძლევს, რომ ტიპის ჩასახვა ან მისი წინაპრები მაინც რამდენიმე ათასი წლით უფრო ადრე ვივარაუდოთ.


ახლა დარბაზის ნიმუში თითო-ოროლა-ლა გადაჩა. შეიცვალა ყოფა-ცხოვრების პირობები, ბუნებრივია, რომ აღარავის არ სურს ამ ძველთაძველი ტიპის შენობებში ცხოვრება: კედლებში სარკმლებს ჰკრიან, გვირგვინებს სსნიან. უმატებენ ახალ ოთახებს. მაგრამ საუკეთესო დარბაზები დაცულია, როგორც კულტურის ძეგლები.²

სულ სხვანაირი სახის საცხოვრებელი შემუშავდა დასავლეთ საქართველოს — ძველი კოლხეთის — დაბლობ რაიონებში, სადაც ჰაერი ტენიანია და ნალექი ბევრი. ეს მიწათმოქმედების რაიონებია. სახლები ხისაა, ჩვეულებრივ შედგმულია ქვის მცირე სიმაღლის ბოძებზე ან პარაპეტზე. წინიდან მთელი ფასადის გასწვრივ გადახურული აივანია — ხის ბოძებითა და მოხარატებული ან რიკულებიანი მოაჯირით. შიგნით, უმეტესად, სამი ოთახია — ერთი დიდი და ორი პატარა. ზოგჯერ აკეთებდნენ გასახსნელ ტიხრებს, ისე რომ საჭიროებისამებრ მეზობელი ოთახების გაერთიანება შეძლებოდათ. ზოგ სახლში ძალიან საინტერესოა ბუხრის ქვების მოჩუქურთმება. კედლის კარადებისა და მთელი კედლების დამუშავება — აქაც მშენებლებს მარტო პრაქტიკული მხარე არ ამყოფილებდათ.

დამახასიათებელია, რომ სამეურნეო სადგომები ცალკეა და არა საცხოვრებელ სახლში: სამზარეულო, სასიმინდე (ნალია) დამოუკიდებელი შენობებია (აგრეთვე ხისა), რომლებიც ეზოშია განლაგებული გარკვეული ინტერვალებით. რა თქმა უნდა, სახლები განსხვავდებოდა ერთმანეთისაგან სიდიდითაც და მორთულობითაც, მათი პატრონების შეძლების მიხედვით.

დასასრულ, მთა-საქართველო: სვანეთი, მთა-რაჭა, ხევი, მთიულეთი, თუშეთ-ხევსურეთი. დაბლობი რაიონებისაგან განსხვავებით, აქ:

² დარბაზული საცხოვრებელი გავრცელებული იყო ქალაქადაც. თბილისში გვიანა ჟერალდურ ხანაში ეს საცხოვრებელი ძირითადი სახეც კი იყო. ბევრი საინტერესო, დიდი მსატრული ღირებულების მქონე, დარბაზი არსებობდა ბოლო დრომდე ახალციხეში.



ტაბ. 231, 232

ა) შენობები ქვისაა (კედლები. ინტერიერის დასამუშავებლად ივენებენ ხესაც). იხმარება დაუმუშავებელი ქვა, ხშირად — შიფერი.

ტაბ. 238-241

ბ) საცხოვრებელი სახლი სათავდაცვო ფუნქციასაც ასრულებს. ხშირია ციხე-სახლები. გვხვდება სოფლები (შატილი ხევსურეთში და სხვ.), რომლებიც ერთიან გამაგრებულ კომპლექსადაა გადაქცეული.

ტაბ. 236, 237

გ) საცხოვრებელ სახლშივეა სამეურნეო დანიშნულების სადგომები — საქონლის სადგომი, საკვების შესანახი და სხვ.

დ) განსხვავებული ტიპების მიუხედავად, ყველა საცხოვრებელი ერთზე მეტ სართულს შეიცავს, ზოგან სახლები რელიეფთანაა შეფარდებული და სართულები ტერასებადაა განლაგებული.

ტაბ. 233-235

სვანეთის ზოგ ნაწილში კოშკი ყოველ სახლს ჰქონდა. თვით სახლა ორ-სართულიანი იყო, კოშკები 4-5-6 სართულიანი, სიმაღლით 25 მეტრამდე. სოფელში შეიძლება რამდენიმე ათეული კოშკი ყოფილიყო, რაც სრულიად განსაკუთრებულ, განუმეორებელ სურათს ქმნიდა, მით უფრო კავკასიონის გრანდიოზული მუდმივთოვლიანი მწვერვალების ფონზე. სვანეთისა და აღმოსავლეთ საქართველოს მთიანეთის კოშკები და ციხე-სახლები ზოგი ლოკალური ტიპის მხედრებით განსხვავდება. მაგრამ ყველა ეს შენობა მძიმე ისტორიული ვითარების თავისებური ამსახველია. მტრის შიში და მკაცრი ბუნებრივი პირობები განსაზღვრავდა მათს სახეს. რა თქმა უნდა, საცხოვრებელი პირობები, განსაკუთრებით აღმოსავლეთ საქართველოს მთიანეთის საცხოვრებელ კოშკებში, მძიმე იყო. და მაინც ამ სახლების მხატვრული ღირებულება უეჭველია: ესთეტიკური ზემოქმედების დიდი ძალა აქვს მთის სოფლების ანსამბლებსაც, ცალკეულ შენობებსაც, ზოგან (განსაკუთრებით სვანეთში) ინტერიერებსაც, რომლებიც, „დარბაზების“ მსგავსად, ხალხური შემოქმედების საინტერესო ნიმუშებს წარმოადგენს.

ძველი ქართული ხუროთმოძღვრების უკანასკნელი ფურცლები უკვე XIX ს-ის პირველ ათეულ წლებში იშლება, მას შემდეგ, რაც საქართველო რუსეთის იმპერიის ფარგლებში მოექცა და რუსეთისავე მეშვეობით დაუბრუნდა ევროპული კულტურის წიაღს.

ძველი ხუროთმოძღვრების ძირითადი თემები ან სულ ისპობა (ციხესიმაგრეები, კოშკები, ციხე-დარბაზები), ან მეორე პლანზე გადადის (ეკლესიები). ამიერიდან მთავარია საქალაქო მშენებლობა, რომელშიაც წინანდელი სტიქიურობა პირველად უთმობს ადგილს გეგმიან საწყისებს. თბილისისა და სხვა ქალაქებში ახალი კვარტალები წინასწარ შედგენილი გეგმით შენდება, თუმცა მთელი ქალაქის მთლიანი დაგეგმარების და გენერალური პროექტის დონემდე მაშინ არ მიუღწევიათ. ოფიციალური შენობების სტილი საქართველოშიაც იგივე იყო, რაც რუსეთში — კლასიციზმი. ეკლესიებიც კარგავს ეროვნულ სახეს (მხოლოდ სოფლად, სადაც ქართველი ოსტატები აშენებდნენ. ინარჩუნებდნენ ტრადიციასთან კავშირს). სამაგიეროდ, ბევრი საინტერესო რამ ჩნდება საქალაქო საცხოვრებელი სახლის არქიტექტურაში. ეს სახლებიც მთავრობის მიერ დამტკიცებული „სანიმუშო ფასაღების“ მიხედვით შენდებოდა; მაგრამ საქართველოს ბუნებრივი პირობების სპეციფიკა. ეროვნული არქიტექტურის მრავალსაუკუნოვანი ტრადიციები, ყოფა-ცხოვრების თავისებურებანი მაინც ღრმა კვალს ამჩნევენ მათ. აქ ორგანულადაა შერწყმული სახეშეცვლილი კლასიკური დეტალები (სვეტები, პროფილები) და სრულიად თავისებური გეგმარება — ღია კიბეები და გადასასვლელები, ხის დიდი აივნები (ფასაღის მხარეს — დაკიდული აივნები), რომელთა ფართობი ზოგჯერ სკარბობს ოთახებისას. წემინული ვერანდები. განსაკუთრებულ როლს თამაშობს ხის მოაჯირების მშვენიერი ნახატი, რიკულებიანი აივნები. რომლებიც სანიმუშო პროექტებით გათვალისწინებული არ ყოფილა და თბილისელი ოსტატების ხელით იქმნებო-

ტაბ. 212-216

და. სხვა ქალაქებში — ქუთაისში, თელავში, სიღნაღში, გორში, დუშეთში, საჩხერეში — კლასიკური და ტრადიციული ფორმების შეხამება აგრეთვე ძალიან საინტერესოსა და ყოველ მათგანში სრულიად თავისებურ შედეგებს იძლევა. ამგვარი სახლებით განაშენიანებული ძველი უბნები საქართველოს ქალაქებს განსაკუთრებულ მომხიბვლელობასა და ემოციური ზემოქმედების ძალას ანიჭებს. მათი წყალობაცაა, რომ ქალაქები მკაფიოდ გამოსახულ მხატვრულ-ხუროთმოძღვრულ ინდივიდუალობას ინარჩუნებს.

ჩვენ განვიხილეთ ძველი ქართული ხუროთმოძღვრების განვითარების უმოკლესი საფეხურები. რომლებიც დროის უზარმაზარ მონაკვეთს წვდება. ამ გრძელ გზაზე ქართული ხუროთმოძღვრება არასოდეს არ წყვეტდა კავშირს ხალხური შემოქმედების ცხოველმყოფელ წყაროებთან; იგი რთულ სამშენებლო-ხუროთმოძღვრულ ამოცანებს ისახავდა და ხსნიდა და მუდამ მაღალ პროფესიულ დონეზე იდგა. მას არაერთხელ მიუღწევია მხატვრული შემოქმედების მწვერვალებისათვის.

ქართულმა არქიტექტურამ, რომელსაც მუდმივი კავშირი ჰქონდა შუა საუკუნეთა დასავლეთისა და წინა აღმოსავლეთის სხვა ხალხთა არქიტექტურასთან, მკაფიო ეროვნული თავისებურება შეიმუშავა. მას მუდამ ახასიათებდა — სტილთა ბუნებრივი ცვლის მიუხედავად — მონუმენტურობა და, იმავე დროს, მასშტაბის ადამიანურობა; სიმკაცრე და ზომიერება „ემოციათა“ გამოსახვისას, იმავე დროს, მაკორული, ხალისიანი განწყობილება; ეგზალტაცია და მისტიკა მისთვის უცხოა; თვით საეკლესიო შენობებშიც კი საერო, „ამქვეყნიური“ განწყობილება; ქართული ხელოვნების ნაწარმოების აგებულება მუდამ ტექტონიკურია, კლასიკურად ნათელი და მკაფიო; იგი მუდამ რაციონალურია, მაგრამ, იმავე დროს, პოეტურიც.

თავისი აყვავების ეპოქებში ქართული ხუროთმოძღვრება მოწინავე იდეების მატარებელი იყო. მან ბევრი მშვენიერი ნაწარმოები შექმნა და თვალსაჩინო წვლილი შეიტანა მსოფლიო ხელოვნების საგანძურში.





სემოცასივიბი

ძველი წელთაღრიცხვის V და IV ათასწლეული

ტაბ. 1 — 4

ორივე მდებარეობს მდ. ხრამის მარჯვენა ნაპირზე. აწინდელ მარნეულის რაიონში, ტყინგზის სადგურ შუალავერიდან 4 კმ. დაშორებით, ჩრდილო-დსაველით. ორივე შედის ქვემო შულავერის უძველეს ნასოფლართა ჯგუფში. ახლა ეს ხელოვნური ბორცვებია, რომლებიც დროთა განმავლობაში წარმოიშვა, როცა სამოსახლოს ერთ ფენას მეორე ცვლიდა. მათ შორის მანძილი დაახლოებით 100 მეტრია.

ამ ნასოფლარებს აკუთვნებენ უძველეს მიწათმოქმედ მოსახლეობას საქართველოს ტერიტორიაზე და უკავშირებენ იმ დროს — ახალ ქვის ხანას (ნეოლითს) — როცა ადამიანი შეგროვებითა მებურთობის საფეხურიდან (ნადირობა, ნაყოფთა მოგროვება) წარმოებით მებურთობაზე. ე. ი. მიწათმოქმედებასა და მესაქონლეობაზე გადავიდა. ამ საფეხურთან იყო დაკავშირებული მკვიდრი სამოსახლოს გაჩენა, ხელოვნური სახლების შენება. შულავერის გორის ნამოსახლარს ძე V ათასწლეულით აკავშირებენ, იმირის გორისას — IV ათასწლეულით. შულავერის გორის გათხრა 1964 წელს დაიწყო. იმირის გორისა 1966-ში. კვლევა-ძიებას აწარმოებდა საქართველოს სახ. მუზეუმისა და თბილისის სახ. უნივერსიტეტის არქეოლოგიური ექსპედიცია.

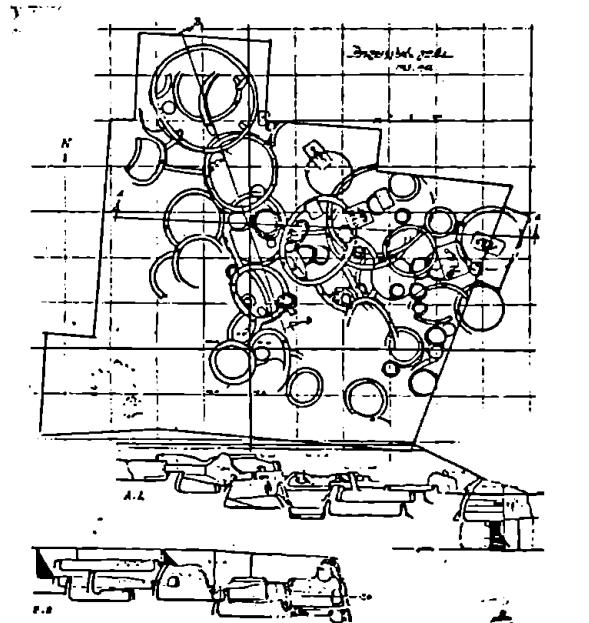
შულავერის გორის გათხრისას, ორი არქეოლოგიური კამპანიის დროს, აღმოჩნდა ორმოცზე მეტი ალიზის შენობა. აქედან საცხოვრებელი 24 იყო. მაგრამ ეს შენობები სხვადასხვა სამშენებლო ფენას მიეკუთვნება და ერთმანეთზეა დაშენებული (ზოგან 5 ფენა ერთიმეორის ზემოთ).

გათხრის ხელმძღვანელთა სიტყვით, „ადრეული ხანის ძირითად საცხოვრებელ ერთეულს შეადგენდა რამდენიმე ნაგებობის ჯგუფი: საკუთრივ საცხოვრებელი — შედარებით მოზრდილი, ალიზის, წრიული გეგმის გუმბათური შენობა, რომლის აუცილებელი ატრიბუტია თიხისაგან ნაძირი კვრეტისებრი კერა, განკუთვნილი უქრობი ცეცხლისათვის; სამებურთეო დანიშნულების მომცრო წრიული შენობა, მიწაში სანახევროდ ჩასმული: სამებურთეო ღუმელი, გამართული ეზოში, საცხოვრებლის კედელთან; თიხისაგან ორმოცი სანოევისა და წყლის მარაგისათვის. საცხოვრებელი ნაგებობანი სხვადასხვა სიდიდისაა: ზოგიერთის ფართობი 4 კვ. მ-ს ძლიერ აღწევს, ზოგისა კი — 12,5 და 16,6 კვადრატული მეტრია... შენობის კედელი ძირიდანვე თანდათანობით გადადის გადახურვაში და მისი სიძრულის მიხედვით საკმაო სიზუსტით შეიძლება გამოითვალოს სიმაღლე: უმრავლეს შემთხვევაში საცხოვრებელი შენობის სიმაღლე 2,5 მ-ზე ნაკლები არ გამოდის (არც ერთი შენობის გუმბათი მთლიანად არ გადაჩენილა). ნაგებობას ერთი ვიწრო შესასვლელი ჰქონდა და, უეჭველია, სარკმლებიც ექნებოდა. ვარაუდობენ, რომ გუმბათშიც უნდა ყოფილიყო დატანებული წრიული სარკმელი.

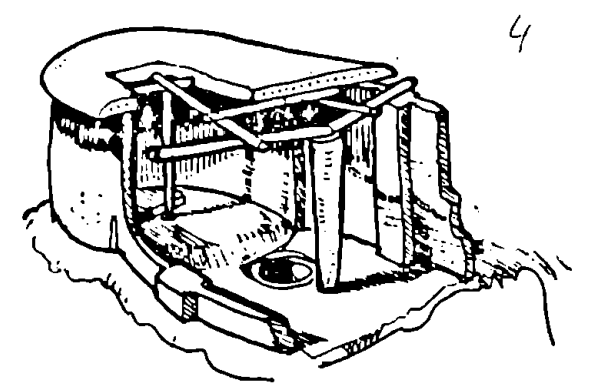
სამებურთეო დანიშნულების შენობები ასეთივე მოყვანილობისა იყო, მხოლოდ უფრო მცირე ზომისა (დამეტრი 1,5 მ. არ აღემატება). ფიქრობენ, რომ მათ კარი კი არ ჰქონდათ, არამედ გუმბათის ნაკელად ასახდლო ხუფი უკეთდებოდათ.

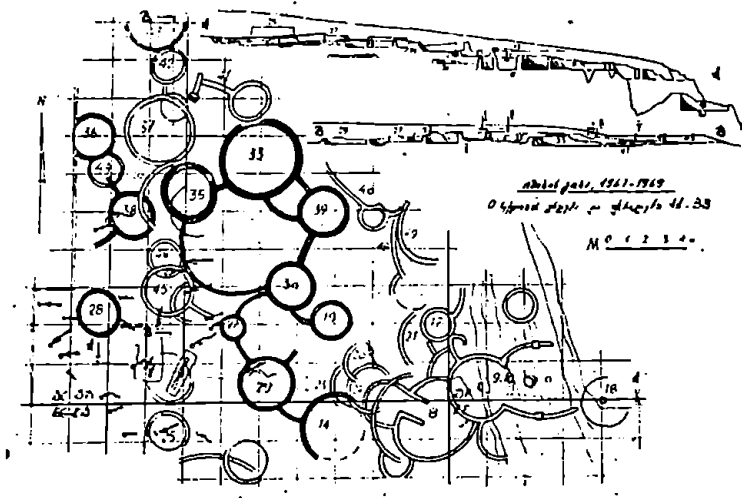
სამშენი მასალა მოყვითალო-ნაცრისფერი თიხაა. მისგან ამზადებენ სხვადასხვა ზომისა და ფორმის ალიზს კედლის ასაწყობად. იატაკი და კედლებს ორივე კირი მელისილი იყო კარგად მოხვლილი პლასტიკური თიხისაგან, რომელიც უზრუნველყოფდა კედლის სიმტკიცეს. შულავერის გორის ნასოფლარის საერთო გეგმა ჯერ მთლიანად დადგენილი არ არის, ჯერ კიდევ არ ჩანს გარკვეული კანონზომიერება სოფლის გენერალურ გეგმაში

სურ. 1. შულავერის გორა. ძველი წელთაღრიცხვის V ათასწლეული. გათხრილი ნამოსახლარის გეგმა. ალ. ჭავჭავაძის მიხედვით.



სურ. 2. იმირის გორა, № 9 — 10 შენობა. ძველი წელთაღრიცხვის IV ათასწლეული. ალ. ჭავჭავაძის რეკონსტრუქცია.





სურ. 3. იმირის გორა. ძველი წელთაღრიცხვის IV ათასწლეული. აღმოსავლეთის სექტორის გენერალური გეგმა. ალ. ჭავჭავაძის მიხედვით.

(ცლევა ჭერ არ დამთავრებულა), მაგრამ მკვლევარნი ფიქრობენ, რომ აქაური პატარა საცხოვრებელი სახლები, თავისი დამხმარე სამეურნეო სადგომებით, შეადგენს მრავალ-ოთახიანი სახლ-ბლოკის ნაწილს. ასეთი სახლები კი საზოგადოების ადრინდელი განვითარების გარკვეულ საფეხურს — გვარიდან მრავალოჯახიანი თემის გამოყოფის პერიოდს — უკავშირდება.

შემდგომი განვითარება საცხოვრებელი ფართობის გაზრდას მოითხოვდა. თუ მაშინდელ ტექნიკურ შესაძლებლობას გავითვალისწინებთ, გასაგები იქნება, რომ გეგმის სიმრგვალე და „გუმბათოვანი“ გადახურვა ამ ამოცანას საკმაოდ ართულებდა.

ამოცანის ამოხსნის საფურაღდებო და დამახასიათებელ ცდებს გვიჩვენებს იმირის გორის ზოგი ნაგებობა (აქაურ შენობათა უმეტესობა შულავრის გორისას უახლოვდება თავისი სახით):

შენობა № 8: ოვალურ გეგმიანი გუმბათოვანი ნაგებობა, რომელსაც მიღებული აქვს მასთან კართით დეკორატიული მცირე ღერეფანი წრის 3/4 მოხაზულობისა. ოთახის ზომაა 4,25×3,60 მ., ღერეფნის დიამეტრია 2,25 მ. აქ ყურადღებას იპყრობს ოთახის შიგნით, კარის ორ მხარეს ამოყვანილი კედლები — კონტრაფორსები — მათი გაკეთება საკირო გახდა, რაკი ამ მხარეს გუმბათს

ღერეფნის მასა აწებოდა. კარგად ჩანს, რომ ასეთი ფორმის ორი სადგომის ორგანული შერწყმა შეუძლებელი იყო.

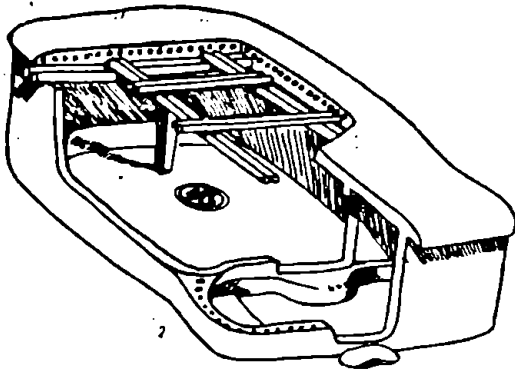
შენობა № 9-10: „შედგება ორგანულად გადაბმული ორი ხათაისისაგან: მთავარი, გეგმით ოვალური (დაახლოებით 4,5×3,8 მ.) და მასზე... მიბმული, მომცრო წრიული ოთახისაგან (დიამ. 3,2 მ.). ინტერიერში ისინი არაფრით არაა გამოყოფილი და ქმნიან ერთიან, საკმაოდ თავისუფალ (დაახლოებით 28 კვ. მ.) სივრცეს“. რელიეფის შესაბამისად, მთავარი ოთახის იატაკი უფრო დაბლაა. ამ ოთახში კერა იყო.

აქ განსაკუთრებით საინტერესოა გადახურვა: შუა ოთახში იდგა ხის ბოძი, მას ეყრდნობოდა ორი კოქისაგან შედგენილი თავზე, თვით სახურავი თხატკონალი იყო, ბანივით, და შუაში სარკმელი ჰქონდა. აუცილებელიყო გადახურული მცირე ოთახიც. ამგვარად, აქ ვხვდებით ქართული დარბაზის შორეულ წინაპრებს. ასეთი გადახურვა სამხრეთ კავკასიისა და წინა აზიის სხვა რაიონებშიაც გავრცელებული იყო, ხოლო შულავრისა და იმირის გორების დასახლებათა მსგავსი ნაშრომები ალმონენილია ახლანდელი აზერბაიჯანის ტერიტორიაზედაც, საქართველოს მეზობელ რაიონებში. როგორც ჩანს, აქაც და იქაც ერთნაირი კულტურის მქონე ტომები ცხოვრობდნენ.

1. თ. ჯაფარიძე, ა. ჯაფავაძის მიხედვით. უძველესი მიწათმოქმედი მოსახლეობის კულტურა საქართველოს ტერიტორიაზე. თბ., 1971 (აქედანაა ტექსტში მოტანილი ამონაწერები).

2. ალექსანდრე ჯაფავაძის მიხედვით. უძველესი საცხოვრებელი შენობები საქართველოს ტერიტორიაზე: „ძეგლის მეგობარი“, კრებული მეთოთხმეტე, თბ., 1968, გვ. 20-30.

ქვაცხელების (ანუ ტელეპია-ქონის) ნამოსახლარი, რომელიც ქარელის რაიონში მდებარეობს (სოფ. ურბნისიდან 3 კმ. დაშორებით, მტკვრის მარცხენა ნაპირზე),



სურ. 4. ქვაცხელები, № 5 მუხობა. ძველი წელთაღრიცხვის III ათასწლეული. ალ. ჯავახიშვილის რეკონსტრუქციით.

გამოკვლეული იქნა საქართველოს სახ. მუზეუმის ურბნისის ისტორიულ-არქეოლოგიური ექსპედიციის მიერ 1954—1961 წლებში. ექსპედიციის მიზანი იყო ურბნისის უძველესი ნაქალაქარისა და მის მიდამოებში მდებარე

ნამოსახლართა კომპლექსური შესწავლა. ქვაცხელებში აღმოჩნდა შვიდი სამშენებლო ფენა, რომლებიც სამ ძირითად კულტურულ დონეს წარმოგვიდგენს. ზედა დონე, რომელსაც არქეოლოგებმა A დონე უწოდეს, გვიანნეტურია — ადრეფეოდალური ხანისაა, ორი ქვედა — B და C — ადრეულ ბრინჯაოს ხანის მიეკუთვნება: B დონეს III ათასწლეულის შუა ხანის მიეკუთვნებენ, C დონეს III ათასწლეულის დასაწყისს. ყველაზე მეტი და მნიშვნელოვანი მასალა მოპოებულია C დონეზე — აქ აღმოჩნდა ათზე მეტი საცხოვრებელი სახლი და დიდადი კერამიკა.

ქვაცხელების საცხოვრებელი სახლი (აღწერა იხ. ზემოთ, წიგნის ძირითად ტექსტში), შულაერისა და იმირას გორების სახლებთან შედარებით, უფრო განვითარებულ საფეხურზეა. იმავე დროს, მიუხედავად მათ შორის არსებული დიდი ქრონოლოგიური მანძილისა, მაინც თვალსაჩინოა გარკვეული ევოლუციური კავშირიც, როგორც მშენებლობის ტექნიკის, ისე შენობის საერთო სახის მხრივ. განსაკუთრებით ნიშანდობლივია აქაური სახლების ბანური სარკმლიანი სახურავი, რომელიც იმირას გორიდან ცნობილი თემის განვითარებას წარმოადგენს.

ქვაცხელების კერამიკა ბევრ ანალოგიას პოულობს საქართველოს სხვადასხვა კუთხეებში აღმოჩენილ ამავე ხანის კერამიკასთან. მთლიანად ქვაცხელები (განსაკუთრებით C დონე), მის მკვლევართა აზრით, ეკუთვნა ე. წ. მტკვარ-არაქსის (ენეოლითური ხანის) კულტურის წრეში. თუმცა მას ზოგი რამ სპეციფიკური და გამასხვავებელი აქვს.

1. ალ. ჯავახიშვილი, ლ. დლონტი. ურბნისი. ნაკვეთი პირველი. ქვაცხელების (ტელეპია-ქონის) ნამოსახლარზე 1954—1961 წწ. ჩატარებული გათხრები. თბ., 1962.
2. ალ. ექსანდრე ჯავახიშვილი. უძველესი საცხოვრებელი შენობები. საქართველოს ტერიტორიაზე: „ძველის მეგობარი“, კრებული მეოთხეზე, თბ., 1968, გვ. 20-30.

უფლისციხე

ტაბ. 0

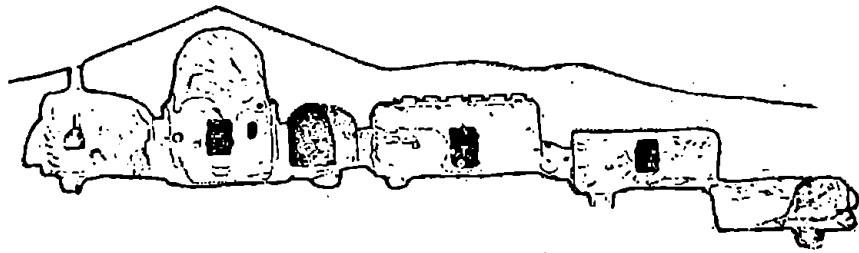
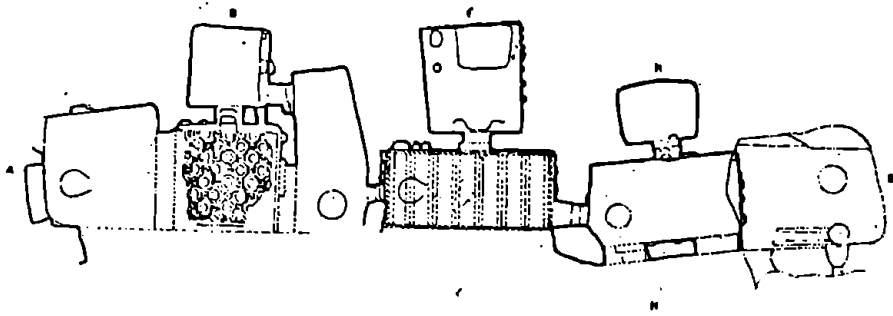
მდებარეობს მდ. მტკვრის მარცხენა ნაპირზე, ქალაქ გორის მახლობლად. შედგება კლდეში ნაკვეთი სხვადასხვა ზომისა და ხასიათის სადგომთაგან. ძველის დასათარიღებლად პირდაპირი რაიმე მითითება არ გვაქვს. ნაკვეთი დარბაზების ნაწილი ძველი წელთაღრიცხვის ბოლო საუკუნეებს უნდა ეკუთვნოდეს. ყველაზე თვალსაჩინო ადგილი უჭირავს დარბაზების კომპლექსს — შორიდან ჩანს ფრონტონისებრი მოხაზულობა ფართო თაღოვანი შესასვლელის თავზე. შიგნით კი ერთ-ერთი დარბაზის კამარა შემკულია რომაული ტიპის კესონებით.

საყურადღებოა ერთი, ორი და რამდენიმე ოთახიანი კომპლექსები, რომლებიც დაახლოებით ერთი სქემით არის აგებული: ეზო, წინიდან ღია სადგომი პორტალივით, სიღრმეში კი ოთახები, დაკავშირებული სიგრიძე (თუ

ერთი ან ორი ოთახი) ან სიგრიძე და განივი ღერძების მიხედვით (თუ ოთახთა რაოდენობა მეტია). ეს კომპლექსები, თავისი სტრუქტურით, ვანის სამეფოში გავრცელებულ გამოქვაბულებს ენათესავება.

უფლისციხეში არის ახალი წელთაღრიცხვის დასაწყისის დროინდელი და შუა საუკუნეებში გამოკვეთილი ოთახებიც. ზოგი სადგომის გადახურვის მორთულობა ქართული ხალხური არქიტექტურიდან ცნობილ კონსტრუქციებს უნდა ასახავდეს.

ქართულ მატიაწებში უფლისციხე იხსენიება როგორც საქართველოს ერთი უძველესი გამაგრებული ადგილთაგანი. IX ს-ში, როცა თბილისი ჭერ კიდევ არაბების ხელში იყო, უფლისციხე მნიშვნელოვან ქალაქად იქცა, XI ს-შიც იგი თვალსაჩინო როლს თამაშობდა.



სურ. 5. უფლისციხე. გამოქვაბულთა მთავარი კომპლექსის გეგმა და განაკვეთი. შ. ამირანაშვილის მიხედვით.

1. Нико Чубинашвили, Уплис Цихе, Тб., 1961.
2. გ. ლეკვაია. ქვაბ-ქალაქ უფლისციხის არქიტექტურა: „ძეგლის მცგობარი“, 1971, № 27-28, გვ. 21-28.

ზაგანიეთი-არმაზციხე

ტაბ. 6

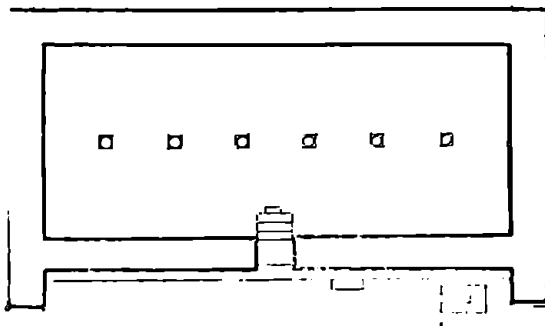
ამჟამად ბაგინეთად წოდებულ ადგილას, მცხეთის მახლობლად, მტკვრის მარჯვენა ნაპირზე, კლდოვანი ქედის კენჭზე და ჩრდილო-აღმოსავლეთ ფერდზე აღმოჩენილია გრანდიოზული აკროპოლისის ნაშთები. ახლა აღიარებულია, რომ ეს არის საქართველოს ძველი დედაქალაქის აკროპოლისი არმაზციხე. ბაგინეთი მკვლევართა ყურადღებას იპყრობდა უკვე გასული საუკუნის 80-იან წლებში, ხოლო სისტემურ არქეოლოგიურ გათხრებს აქ აწარმოებდა 1943-1948 წლებში საქართველოს მეცნიერებათა აკადემიის ისტორიის ინსტიტუტი. აღმოჩენილი იქნა ეკტადელის კედლები, სამარხები, დარბაზის ნანგრევები, სიმაგრის კედლები იმ ადგილის რთულ რელიეფს მიუყვება აღმა-დაღმა. სამშენებლო ხელოვნების თვალსაზრისით დამახასიათებელია, რომ მათი საძირკვლები თლილი ქვისაა, მათზე დამყარებული კედლები კი ალიზისა. საძირკვლის ქვები კლდეში ამოკვეთილ ფოსოებშია ჩასმული, ხოლო ერთმანეთთან საგანგებო სამაგრიბითა დაკავშირებული. ალიზის წყობას გარდი-გარდმო დატანებული მუხის ძელები ამაგრებდა. კედლების კონტრფორსები და კოშკები, ოთხკუთხა მოხაზულობისა, კრამი-

ტით უნდა ყოფილიყო გადახურული. არმაზციხის სხვადასხვა შენობებში, ქრონოლოგიური ფენების მიხედვით, კედლის წყობა ზოგან მშრალია, ზოგან თიხის ხსნარითაა. არმაზციხის შენობათაგან ერთი მნიშვნელოვანთაგანია ქვედა ტერასაზე აღმოჩენილი სვეტებიანი დარბაზი. ეს წაგრძელებული სწორკუთხა ნაგებობაა, შესასვლელის მიმართ სიგანეზე გაშლილი, შიგნით კი ექვსი სვეტით ორ გრძელ ნაწილად გაყოფილი. მთავარ კედელს, რომელშიაც ერთადერთი შესასვლელია, ფსადის მხარეს, ორსავე ნაპირას ანტები აქვს (დარბაზის ზომებია 20,82 მ.×8,87 მ.). კედლების ქვემო ნაწილი (ზურგის მხარე 3,30 მ. სიმაღლეზე, სხვა კედლები 1,75 მ. სიმაღლეზე) თლილი ქვისაა, სქელი (1,45-1,70 მ), მშრალად ნაწყობი, ზემო ნაწილები ალიზისა ყოფილა. სვეტები ხისა იყო, ქვის ბაზისებითა და სვეტისთავებით, რომლებიც ძალიან მარტყადაა პროფილირებული. დარბაზის შიდა მორთულობის წარმოსადგენად ხელმოსაქიდი მასალა არ არსებობს. ვარაუდობენ, რომ სახურავი ორფერდა იყო, კრამიტისა.

დარბაზის წინ აღმოჩნდა მცირე კონსტრუქცია, რომელიც ცეცხლის დასანთებად იყო განკუთვნილი — ალბათ სამსხვერპლო, მუდმივი ცეცხლის ადგილი იყო. ამის გამო წარმოიშვა აზრი, შესაძლებელია ამ დარბაზს რაიმე საკულტო დანიშნულებაც ჰქონდაო.

არმაზისში მიკვლეულია კომუნალური კეთილმოწყობის ნაშთებიც — წყალსადენი, აბანო და სხვ.

არმაზისს ძველი წელთაღრიცხვის უანასკნელ საუბუნებსა და ჩვენი წელთაღრიცხვის მიჯნას მიაკუთვნებენ.



სურ. 6. არმაზისში. სვეტებიანი დარბაზი. გეგმა. ა. აფაქიძის მიხედვით.

1. ა. აფაქიძე. ქალაქები და საქალაქო ცხოვრება ძველ საქართველოში. I, თბ., 1963.

მცხეთის აკლდამა

ჩვენი წელთაღრიცხვის I ს.



ტაბ. 7, 8

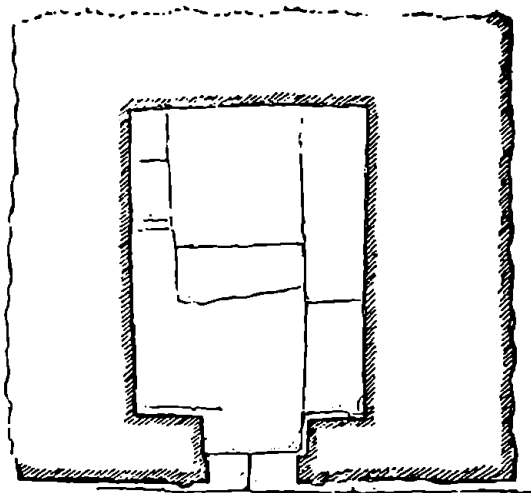
შემთხვევით აღმოჩნდა და გაითხარა 1951 წელს. ასეთა ზომისა და ასე კარგად დაცული სხვა აკლდამა საქართველოში აღმოჩენილი არ არის. მდებარეობს დაახლ. 300 მეტრზე რკინიგზის სადგურის აღმოსავლეთით, მთის ფერდზე. აკლდამა მთლიანად დგას კედელ-კამარისა და სახურავისა (აღმოჩენამდე ერთიანად მიწით იყო დაფარული), მაგრამ გაძარცვას მინც ვერ გადარჩენია — ამას მოწმობს კამარაში გარღვეული ზედა ნივთები. მიუხედავად ამისა, აკლდამაში ბევრი საინტერესო ნივთი აღ-

მოჩნდა: ხის სარკეტის ან სარკოფაგის ნაშთი, ბრინჯაოს მცირე ქანდაკება შიშველი ჭაბუკის გამოსახლებით, კერამიკული ქურჭელი, ვერცხლის ქურჭლის ფრაგმენტები, სამკაულები, ვერცხლისა და ოქროს ფული. ინვენტარის მიხედვით მკვლევარნი ასკენიან, რომ აქ მდიდარი მანდილოსანი უნდა ყოფილიყო დაკრძალული. სამარხი კამერის ზომაა 2,23-2,37 მ.×1,75-1,60 მ., მაქსიმალური სიმაღლე 1,90 მ.

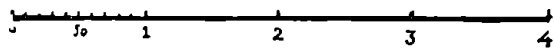
1. გ. ლომთათიძე, ირ. ციციშვილი. ახლად აღმოჩენილი აკლდამა მცხეთაში: სსსრ მეცნ. აკად. მოამბე, ტ. XII, № 10, თბ., 1951, გვ. 641 და შემდ.
2. ა. აფაქიძე. ქალაქები და საქალაქო ცხოვრება საქართველოში. თბ., 1963, გვ. 105-108.
3. გ. ლომთათიძე. მცხეთის აკლდამა. ბუკლეტი.

სურ. 7. მცხეთის აკლდამა. ჩვენი წელთაღრიცხვის I ს. განავეთი და ფასადი. ა. აფაქიძის მიხედვით.

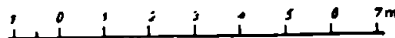
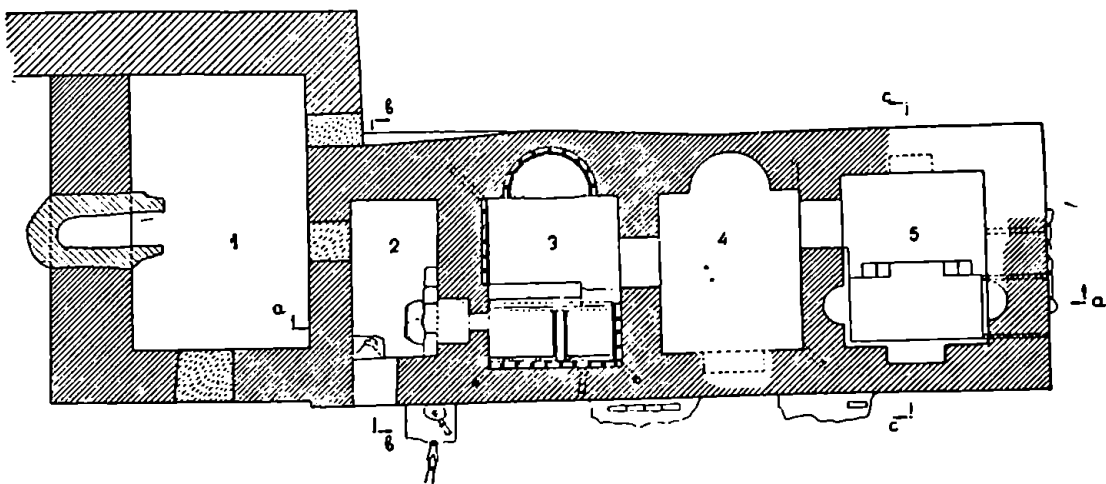
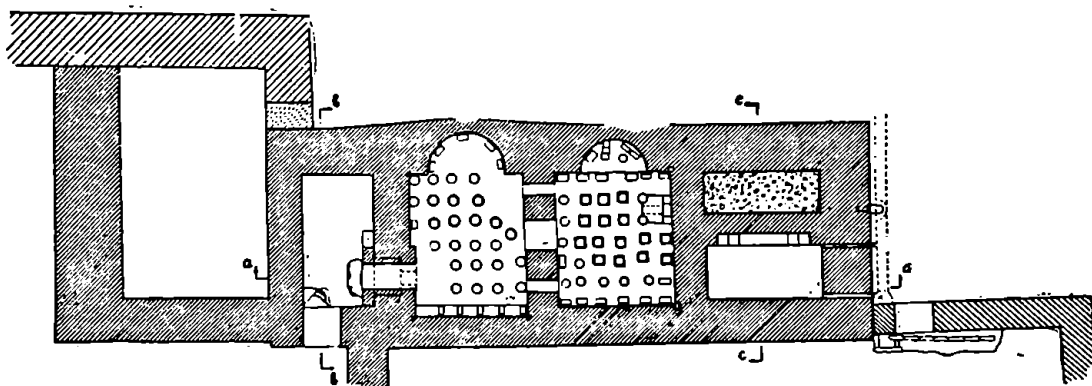




სურ. 8. მცხეთის აკლამა. გეგმა. ა. აფაქიის მიხედვით.



სურ. 9. არმაზისხევის აბანო. ჩვენი წელთაღრიცხვის
II—III სს. გეგმები.



ჩვ. წელთაღრიცხვის II-III სს

აბანოს ნანგრევები აღმოჩნდა და გაითხარა 1937-1938 წლებში. თავის დროზე აბანო, როგორც ჩანს, შედიოდა პიტიახშო საცხოვრებელ ანსამბლში. ეს იყო ორიარუსიანი შენობა: ქვემო ნაწილი რიყის ქვისაა, ზემო — ნატეხი ქვისა, კირის ხსნარით. შედგებოდა გასახდელი ოთახისა, საცეცხლე განყოფილებისა, ცხელი, თბილი და ცივი აბანოებისაგან — ხუთივე სადგომი ერთი მეორის მიყოლებითაა, მიჯრით. კერამიკული მილების საშუალებით აბანო წყალს ღებულობდა არმაზისხევიდან, ასეთივე მილებით ნახმარი წყალი მტკვარში იღვრებოდა. ცხელი და თბილი აბანოს ქვეშ (ქვემო იარუსში) მოწყობილი იყო გათბობის სისტემა — კოლორიფერა, მრგვა-

ლი და კვადრატული აგურით ნაშენი სვეტებით — ჰიპოკაუსტებით, რომლებიც საკმაოდ მჭიდროდ იყო განლაგებული: ყოველ სადგომში 45-მდე ჰიპოკაუსტი უნდა ყოფილიყო. ეს სადგომები, რომლებშიც საცეცხლე განყოფილებიდან ცხელი ჰაერი შედიოდა, ზემოდან ჰერმეტიკულად იყო დახურული სვეტებზე დაყრდნობილი ფილებით. აბანოს ცალკეულ ნაწილებში შიდა კედლის ზედაპირები შელესილია ჰიდრაულიკური ცეცხლგამძლე ხსნარით (კირისა და დანაყლა აგურის ნახავით). მსგავსი აბანოები ცნობილი იყო წინა აზიაში. ჰიპოკაუსტების სისტემა ფართოდ იყო გაერყელებული რომულ აბანოთმშენებლობაში.

1. ა. აფაქიძე, გ. გობეჯიშვილი, ა. კალანდაძე, გ. ლომთათიძე. მცხეთა. არქეოლოგიური კვლევა-ძიების შედეგები, ტ. I. თბ., 1955, გვ 147-160.

ნეკრესი


ტაბ. 16, 17

ნეკრესის ცნობილი მონასტერი კახეთშია, ყვარლის რაიონში, სოფ. შილიდან რამდენიმე კილომეტრის მანძილზე. ეს მთის ფერდია, უხვი მცენარეულობით დაფარული. აქედან ალაზნის ველის უღამაზესი ხედი ღვდება.

მონასტერში ბევრი სხვადასხვა დროინდელი შენობა და ნანგრევია დარჩენილი:

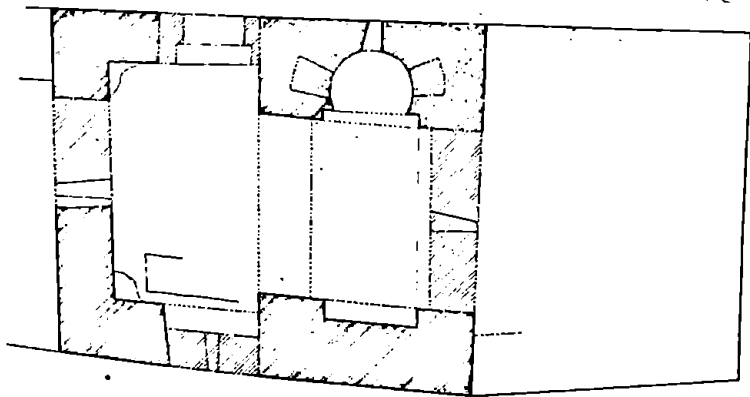
1. IV ს-ის მინიატურული ბაზილიკა, ერთი ყველაზე ძველი ეკლესიათაგანი საქართველოში დღემდე გადარჩენილთა შორის.
2. დიდი სამეკლესიანი ბაზილიკა VII საუკუნისა.
3. საეპისკოპოსო სასახლე (ნანგრევები) გარდამავალი ხანისა და მასთან დაკავშირებული ნაგებობანი, მათ შორის კოშკი, ალბათ XVI ს-სა (იხ. ქვემოთ ანოტაცია — ვანთა, ვანნაძიანი, ნეკრესი — სასახლეები)
4. საცხოვრებელი და სამეურნეო შენობების ნაშთები.
5. მცირე სამლოცველოები.
6. გუმბათიანი ეკლესია VIII-IX საუკუნეებისა, თავისებური გეგმით: შუა კვადრატულ გუმბათოვან დარბაზს, რომელსაც მხოლოდ შვერილი აფსიდი ემატება, სამხრეთი გარშემოსაყვლილი აქვს; დასაყვლითა და სამხრეთით ორ-თაღიანი შესასვლელებია. გუმბათის ყელი მაღალია, შორიდანვე იპყრობს ყურადღებას. გ. ჩუბინაშვილის სიტყვით, ეს შენობა, ვანნაძიანის უველაწმიდის მსგავსად, სამეკლესიანი ბაზილიკის გუმბათოვანი ვარიანტია. მის პროპორციებსა და ძუნწი მორთულობის ელემენტებშიაც გარდამავალი ხანის ნიშნები იჩენს თავს — აღრინდელი ხანის პრინციპების დათმობა და ახლის ძიება.

მცირე ბაზილიკის გადარჩენილი ზომები გარედან: 4,6×3,8; შუა ნაის შიდა ზომები: 3,6×1,70-1,80.




სურ. 10. ნეკრესის მონასტერი, ძველი ბაზილიკა. IV ს. ნ. სევეროვის რეკონსტრუქცია.

1. გ. ჩუბინაშვილი. ქ. ს. ი., 1, გვ. 25-27, 191.
2. Г. Н. Чубинашвили. Арх. Кав., გვ. 37-45, 173-176, 321-325, 531-532.



სურ. 11. ნერესის მონასტერი. ძველი ბაზილიკა. IV ს. გეგმა.



სურ. 12. ნერესის მონასტერი, ეპისკოპოსის სასახლე (VIII—IX სს.) და კოშკი (XVI ს.) ანაზომი ვლ. წილოსანისა.

ბოლნისის სიონი

178—103 წლები


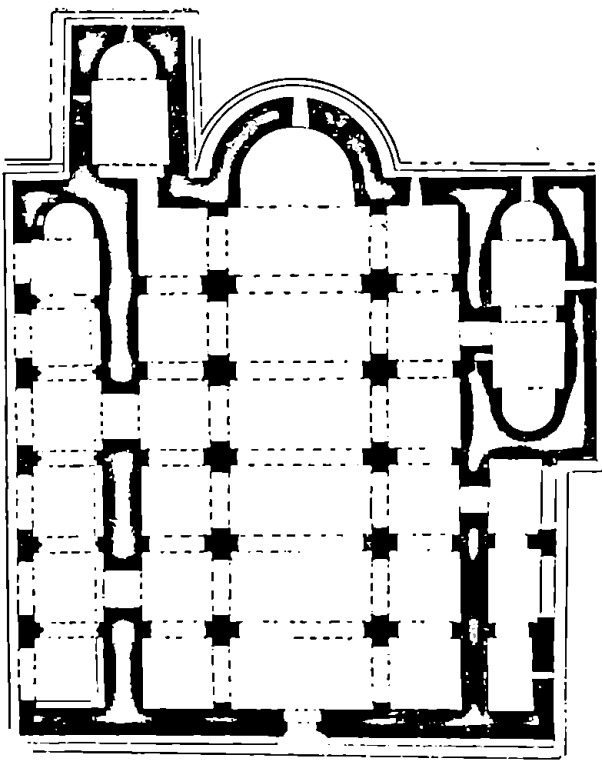
ტაბ. 11-13

სიონის სახელწოდება, რომელიც ჩვენში პალესტინიდან შემოვიდა, საქართველოში კიდევ რამდენიმე ადგილას გვხვდება: სიონი ეწოდება თბილისის, ატენის, სამშვილდის ტაძრებს, სოფელს ხეში, საქართველოს სამხედრო გზაზე, და სხვა. სიონის ტაძრები უოველთვის ღვთისმშობლის სახელობისაა.

ბოლნისის სიონი ისტორიულ ქვემო ქართლში მდებარეობს, ახლანდელ სოფელ ბოლნის-ხაჩინში, მდ. ფოლადაურის მარცხენა ნაპირზე. რაიონის ცენტრიდან აქამდე 8 კმ-მდეა, თბილისიდან დაახლ. 70 კმ., სამხრეთით. ეს ერთი უდიდესი ბაზილიკათაგანია საქართველოში. მისი შესწავლა ჩერ კიდევ 1916 წ. დაიწყო გ. ჩუბინაშვილმა. 1936—1937 წლებში კი, რუსთაველის პირველი იუბილეს (1937) მომზადებასთან დაკავშირებით, ბოლნისის გასაწმენდად და გამოსაკვლევად დიდი მუშაობა ჩატარა საგანგებო ექსპედიციამ ლ. მუსხელიშვილის ხელმძღვანელობით. ამ მუშაობის მოთავე აკად. ივ. ჭავჭავაძე იყო. მუშაობამ უადრესად მნიშვნელოვანი შედეგები გამოიღო: ძეგლის გარშემო ტერიტორია გაითხარა, გამოჩნდა შენობის დაფარული ნაწილები და მანამდე უცნობი ფრაგმენტები, მათ შორის სამშენებლო წარწერა, რომლის მიხედვითაც მოხერხდა სიონის ზუსტად დათარიღება. წარწერაში, სხვათა შორის, ნათქვამია: „შეწე-

ნითა წმიდისა სამებისათა ოც წლისა პეროზ მეფისა ზე ხიქმნა დაწეხამ ამის ეკლესიისაჲ და ათხოვთმეტ წლისა შემდგომად განხეშორაო“, ე. ი. ტაძრის შენება დაიწყო პეროზის მეფობის მეოცე წელს და 15 წელიწადში დამთავრდაო (წარწერიანი ქვა თავდაპირველად ჩრდილოეთის მარცხენა შესასვლელის თავზე იყო. ახლა იგი თბილისშია გადმოტანილი, საქართველოს სახ. მუზეუმში, მის ნაცვლად კი პირია ჩასმული). ამ წარწერამ დაადასტურა გ. ჩუბინაშვილის მიერ ადრევე გამოთქმული მოსაზრება სიონის აშენების ხანის შესახებ V-VI სს-თა მიჯნაზე. მეორე წარწერა, აღმოსავლეთ ფასადისა, საკურთხეველის სარკმლის ზემოთ, იხსენიებს ტაძრის მამულებელს დავით ეპისკოპოსს, მესამე — ჩრდილოეთის მარცხენა შესასვლელის თავზე, კიდევ ორ უცნობ პირს. სამივე წარწერა ძალიან ლამაზი, ნათელი, მკაფიო მოხაზულობის რელიეფური (და არა ამოკვეთილი) ასოებითაა შესრულებული. ბუნებრივია, რომ ტექსტები ხანმოკლეა (მთავარი წარწერა გაშიფრა აკად. ა. შანიძემ).

ბოლნისის სიონი აშენდა საქართველოს პოლიტიკური და კულტურული აღმავლობის ხანაში, მას შემდეგ, რაც ეახტანგ გორგასლის მოღვაწეობისა და ბრძოლის შედეგად, ქართულმა ეკლესიამ მსოფლიო პატრიარქათაგან დამოკიდებულებას თვი დააღწია. თვით ბოლნისის საე-



სურ. 13 და 14. ბოლნისის სიონი. 478—493 წწ. გეგმა და განივი განაკვეთი. ანაზობი. ე. გაბაშვილ-სა.

პისკოპოსოც, რამდენიმე სხვა საეპისკოპოსოსთან ერთად, ეახტანგმა დააარსა. მით უფრო საკვირველია, რომ მაშენებელთა წარწერაში ვახტანგი კი არ არის მოხსენებული, არამედ ირანის მეფე პეროზი. გ. ჩუბინაშვილის აზრით, ალბათ, ირანის მძლავრობა მაინც იმდენად საგრძნობი იყო 484 წლის აჯანყებისა და ირანთან ვახტანგის ომის შემდეგაც კი, რომ ამ ამბიდან 10 წელიც რომ გავიდა, ბოლნისის სიონის დამთავრებისას, მისმა მაშენებელმა დავით ეპისკოპოსმა არც საქართველოსა და ირანის ცოცხალი მეფეები ახსენა, არც პიტიაში, არამედ მხოლოდ უკვე გარდაცვლილი სპარსთა მეფე პეროზი, რომლის დროსაც შენება დაიწყო.

მეორე საშლოცელო, რომელიც ტაძარზე აღმოსავლეთიდან არის მიშენებული (საეკლესიო გვერდით), VIII საუკუნისაა. დროთა განმავლობაში ძველი დაზიანდა — დაინგრა ჩრდილოეთის თაღებიანი სტოა-გალერია; 1624 წელს, სპარსელების შემოსევის დროს, ძლიერ დაზიანდა კამარები და ნაწილობრივ დასაველეთი კედელი.

ძიელი ზემო ნაწილი კამარბითურთ და სხვა დაზიანებული ნაწილები უმეტესად აჯურით აღადგინეს XVII ს-ის პირველ ნახევარშივე, მარიამ დედოფლისა და როსტომ მეფის ბრძანებით. მაშინ გაკრეს დასაველეთის კარკ, რომელიც თავისი აჯურის მოჩარჩოებით და ისრული თაღით მკვეთრად გამოიყოფა კედლის ვრცელ ზედაპირზე.

XVII ს-ის ბოლო ათეულ წლებში ბოლნელმა ეპისკოპოსმა ნიკოლოზმა ეკლესია ეკლავ შეაკეთა, მოახატინა და, ამას გარდა, გვერდით სამრეკლოც ააშენა გიორგი XI-ის ბრძანებით. ბოლნისის საეპისკოპოსო გაუქმდა, ფაქტიურად, XVIII ს-ის პირველსავე წლებში. რადგანაც მოსახლობა — იმ კუთხის მძიმე ისტორიული ხედრის წყალობით, გაუთავებელი რბევა-აოხრების შედეგად — შეიცვალა და ქართული ელემენტი შემცირდა. 1702 წელს თბილელი ეპისკოპოსი უკვე თბილელ-ბოლნელად იწოდება. XVIII ს-ის მანძილზე ბოლნისი არაერთხელ დაუბრუნებიათ ლეკებს. მემკვიდრეები მოვიტოებენ სისხლისმღვრელი ბრძოლის ამბავს.

ბოლნისის სიონის მეცნიერული შესწავლა, როგორც ითქვამს, განსაკუთრებით ფართოდ გაიშალა ჩვენი საუკუნის 30-იან წლებში. ძველი რამონიშეკერი შეკეთდა. უკანასკნელი სარესტავრაციო-საკონსერვაციო მუშაობა 1970—1971 წლებში ჩატარდა არქ. რ. გვერდწითელის ხელმძღვანელობით.


ტაძრის გარეთა ზომები: სიგრძე — 27,9 მ., სიგანე — 24,5 მ., სიმაღლე შიგნით 11 მ.

1. Г. Чубинашвили. Болниси: еნიშის მოამბე, ტ. IX, თბ., 1940 (ეს არის ფუძემდებელი გამოკვლევა, რომელშიაც მოცემულია ძველის ისტორიული და მხატვრული ანალიზი, ნაჩვენებია მისი ადგილი და მნიშვნელობა ქართული ხუროთმოძღვრების ისტორიაში, გაშუქებულია საერთოდ ქართული ბაზილიკების საკითხი).

2. ლ. მუსხელიშვილი. ბოლნისი: ენიშის მოამბე, ტ. III, თბ., 1938, გვ. 311-382 (ისტორიულ-არქეოლოგიური გამოკვლევა, რომელშიაც წარმოდგენილია 1936-1937 წლების კვლევა-ძიების შედეგები).

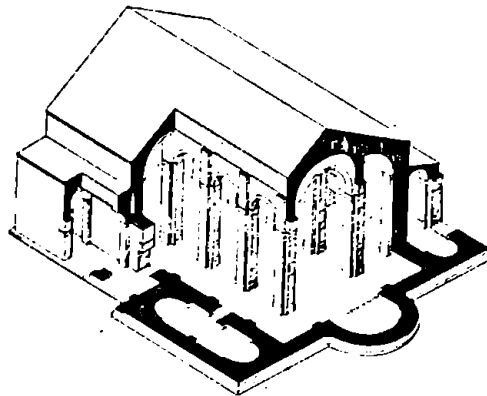
ბოლნისის სიონი.

ანაზო ბრძოლ



სურ. 15 და 16. ბოლნისის სიონი. 478—493 წწ. სიგარძივი განაკვეთი და აქსონომეტრიული განაკვეთი. ანაზო ბრძოლ. გაბაშვილისა.

ბოლნისის სიონი.



ურბნისი (ქარელის რაიონში, მტკვრის მარცხენა ნაპირზე) საქართველოს ერთი უძველესი ქალაქთაგანია, რომელიც ხშირად იხსენიება მატიანეებში. საქართველოს სახ. მუზეუმის არქეოლოგიურმა ექსპედიციამ გამოავლინა ნაქალაქარის ნაშთები — საფორტიფიკაციო და სხვა ნაქალაქო ნაგებობანი: გალავნები, კოშკები, აბანო, არხები, საცხოვრებელ ნაგებობათა ნარჩენები და სხვ... ეახუშტი ბატონიშვილის ცნობით, ურბნისი ქალაქად იყო მურვან-ყრუს შემოსევამდე, ე. ი. VIII ს-მდე. ეს ვაჟე აღგილია ერთი შემადღებით, რომელსაც ხიზანანთ გორას უწოდებენ.

გათხრებმა ხიზანანთ გორაზე გამოავლინა რამდენიმე ქრონოლოგიური ფენა — ადრებრინჯაოს ხანიდან ადრეულ ფეოდალურ ხანამდე.

ადრეფეოდალური ხანის გალავანი, რომელსაც VI ს-ით ათარიღებენ, სიგრძით, 2 კმ-მდეა. გალავანი ალიზისა იყო, კოშკებით* გამაგრებული (მდინარის მხარეს, სადაც ციკაბო 25 მეტრიანი ნაპირია, კოშკები არ იყო). კოშკები შიგნიდან კედლის ხაზში ზის, გარედან კი ნახევარწრიულ შევირღებს ქმნის (მათ შორის მანძილი საშუალოდ 65 მ. აღწევს). ყველაზე მნიშვნელოვანი იყო სამხრეთ-დასავლეთის კუთხის კოშკი, რომლის გეგმაშიც ექვსი ოთახი გაირჩევა. მათი განლაგება გარკვევით გა-

* ნამდვილად ეს კოშკები არც არის, რადგანაც მხოლოდ ერთი საბრტულია და ბანისგან შედგება.


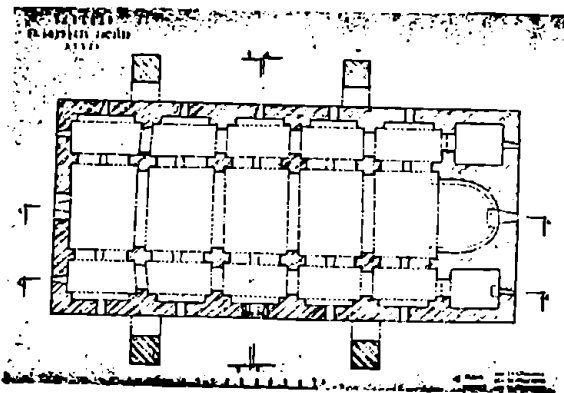
აზრებულისა: შუა ღერძზე მცირე ტალანი და გრძელი დარბაზია, სხვა ოთახები — ორ-ორი მარჯვნივ და მარცხნივ — დაახლ. სიმეტრიულადაა განთავსებული. ურბნისის მკვლევართ მიაჩნიათ, რომ ოთახების გადახურვა ბრტყელი უნდა ყოფილიყო: კოშკები, ხის ფენილი, თიხა. ბანს საბრტლო ფუნქცია ჰქონდა. აქ კედელში ჩართული კიბით აღიოდნენ. კოშკის კედლებში სათვალთვალო სარკმლები იყო დატანებული.



ქალაქის გალავნის კიშკები აღარაა დარჩენილი და მათი ადგილი შეიძლება მხოლოდ ვივარაუდოთ. გალავანი და ქალაქი ხანძრისაგან დაიღუპა, ალბათ სწორედ მურვან-ყრუს შემოსევის დროს. ამის შემდეგ გალავანი აღარ აღუდგენიათ, მაგრამ ქალაქის დასაცავად გაუქმებიათ მიწაყრილი და თხრილი.

აბანო ძლიერ დაზიანებულია, მაგრამ ჩანს, რომ აქაც ორი საბრტული იყო და ქვემო საბრტულში, თბილი და ცხელი აბანოების ქვეშ, კალორიფერა ჰქონდათ მოწყობილი. ქალაქის წყლით მომარაგებისათვის გაყვანილი იყო კერამიკული წყალსადენი. სასმელი წყაროებიდან მოედინებოდა, სარწყავი და სხვა საშუაწრეო საპირობებისათვის — ლიხვიდან.

ადრეული ფეოდალური ხანის ძეგლთაგან განსაკუთრებით მნიშვნელოვანია VI ს-ის დიდი ბაზილიკა. სიგრძით იგი ბოლნისის სიონსაც სჭარბობს, სიგანით კი, სამხრეთისა და ჩრდილოეთის სტოების გარეშე, ორივე დაახლ. ერთი ზომისაა. ბაზილიკა სამხეიანი, ქვარისებ-

სურ. 17 და 18. ურბნისი. წმ. სტეფანეს ბაზილიკა. VI ს. გეგმა და განივი განაკვეთი. ანაზომი 3. ზაქარაიასი და ფ. ქუფარაშვილისა.





სურ. 19 და 20. ურბნისი, წმ. სტეფანეს ბაზილიკა. VI ს. სივრცითი განაკვეთი და აღმოსავლეთის ფასადი. ანაზომი 3. ზაქარაიასი და ფ. ქუფარაშვილისა.

რი გეგმის სექტების ოთხი წყვილით. საკურთხეველი უკვე სამნაწილედია — აფსიდის გვერდით უაფსიდო საღიაკენე და სამკვეთლოა. საკურთხეველის აფსიდი გარე კედლის სწორ ხაზს არ არღვევს, მაგრამ აქ ჭერ კიდეც არ არის ფასადის ნაშებია, რომლებიც ქვარიაა და განსაკუთრებით წრომის ტაძრებში ყალიბდება. ურბნისის სიონი ბოლნისისას სივრცით იმატომ აღმატება, რომ აქ ბოძებს შორის მანძილი საგრძობლად მეტია (ბოლნისში, როგორც ცნობილია, ბოძების ხუთი წყვილია და არა ოთხი). დასავლეთის კარი აქ თავიდანვე არსებობდა, რაც აგრეთვე უწყობდა ხელს ინტერიერში შესვლისას სივრცეობის აღქმას. გათხრებმა აღმოაჩინა, რომ ეკლესიას სამ მხარეს — სამხრეთით, დასავლეთით და ჩრდილოეთით — მთელ სივრცეზე მინაშენები ქონია, მაგრამ მათი თავდაპირველი სახის დადგენა ვერ მოხერხდა.

შენობა საუკუნეთა მანძილზე არა ერთხელ დაუზიანებიათ და აღუდგენიათ. ეკლესიაზე შერჩენილი წარწერები საამისოდ საინტერესო ცნობებს შეიცავს. ერთ-ერთი მათგანი, რომელიც უფრო გვიან კარის ლენეტში მოხვედრილა, მოგვითხრობს, რომ „ეს სიონი დაძველებულ ეფროის ზომასა“ აღუდგენია თეოდორე ეპისკოპოსს. წარწერას, პალეოგრაფიული ნიშნების მიხედვით, IX ს. დასასრულს ან X ს-ის მიაკუთვნებენ. საქართველოს გაერთიანების ხანაში, დავით აღმაშენებლის დროს, ურბნისის საეპისკოპოსოს თვალსაჩინო ადგილი უჭირავს საქართველოს საეპისკოპო კათედრათა შორის (დავით აღმაშენებელმა 1103 წელს საეკლესიო კრება რუისსა და

ურბნისში მოიწვია). მაგრამ XVI ს-ში, როგორც წერილობითი საბუთები (მაგ., სემონ I-ის 1566 წლის სიგელი) მოწმობს, ურბნისი „მოშლილია ყამთა ვითარებისაგან.“ 1668 წელს, ტაძრის წარწერისავე თანახმად, „ძირითურთ აღმოცხრული ტაძარი“ აღუდგენია მარიამ დედოფალს. 1706 წ. ვახტანგ VI-მ ააშენა სამრეკლო და „გაღვან-პალატი“. 1739 წ. ურბნელი ნიკოლოზ ხერხეულიძე აშენებს ეკლავ გაღვანსა და კოშკებს. ამ შენობათაგან დღემდე მხოლოდ სამრეკლომ მოაღწია.

თვით ეკლესიას დიდად ეტყობა შეკეთებათა კვალი. შეკეთებულ-აღდგენილი ნაწილები უმეტესად აფურისაა — ესაა კედლების ზემო ნაწილები და კამარები, პილასტრების ნაწილი და სხვ. რაც თავდაპირველია, მშვენივრად გათლილი და ნაწყობი კვადრებითაა ნაშენი. თაღებს აღრინდელი ხანისთვის დამახასიათებელი ნალისებრი მოხაუტლობა აქვს. ფასადები, როგორც ჩანს, თავდაპირველად ასკეტურად მკაცრი ყოფილა, მორთულობის გარეშე. ახლანდელი ფასადები უმეტესად გვიანა აღდგენის ნაყოფია — ზედა ნაწილები სულ აფურისაა. ამჟამად ურბნისის ტაძარს გარედან მკაფიოდ გამოსახული ბაზილიკური პროფილი აქვს (შუა ნაწი დიდად სკარბობს სიმაღლით გვერდის ნაევს. გ. ჩუბინაშვილის მიაჩნდა, რომ თავდაპირველად, ბოლნისის მსგავსად, აქაც სამივე ნაწი საერთო ორფერდა სახურავით უნდა ყოფილიყო გადახურული).

ეკლესიის ზომები გარედან (მინაშენთა გარეშე), დაახლ. 32X15 მ. სიმაღლე შიგნით — თითქმის 15 მ-მდე.

1. ქართული სურთომოდღერების აღბოძი, შედგენილი პროფ. ექვ. თაყაიშვილის მიერ. ტფ., 1924, ტაბ. 50, 51, 52, 53 (ორი გეგმა, ორი განაკვეთი, დასავლეთის ფასადი, ასაზომი არქ. ნ. სვეეროვისა).

2. გ. ჩუბინაშვილი. ქ. ს. ი., გვ. 49-50.

3. ზ ა ქ ა რ ა ი ა. ნაქალაქარ ურბნისის სურთომოდღერება. თბ., 1965, გვ. 87-127 (ძველის ისტორია, წარწერები, ანალიზი. ახალი განაზომები, გათხრა-გაწმენდის შედეგების გათვალისწინებით).

ანჩისხატის ეკლესია თბილისის ძველ უბანში (კლავი) მდებარეობს, მტკვრის მარჯვენა ნაპირზე. ეკლესია ღვთისმშობლის სახელობისაა. აშენებულია VI ს-ის დასაწყისში, ვახტანგ გორგასლის ძისა და მეგვიდრის დანი უჯარმელის დროს. „მოქცევაჲ ქართლისაჲს“ მატანე მოგვითხრობს, რომ იმ დროს „ტფალისს კაცნი დასხდებოდეს და მარიამ წმიდაჲ ეკლესიაჲ აღაშენეს“. ანჩისხატი ეკლესიას XVII ს-ში ეწოდა, როცა აქ დაასვენეს სამხრეთ საქართველოში თურქების დამკვიდრების დროს ანჩის მონასტრიდან წამოღებული ძველი „ხელთუქმნული ხატი“, მოკვიდილი ბექა ოპიხარის მეორე XII ს-ის ბოლოს.

გვიანა ფეოდალურ ხანაში ანჩისხატის ეკლესია მნიშვნელოვანი კულტურული კერა იყო. XVII ს-ში სამცხიდან ანჩისხატს ჩამოჰყოლია მღვდელი პეტრე მესხი ოჯახითურთ. დომენტი კათალიკოსმა მას ანჩისხატის კანდელაკობა უბოძა. პეტრეს ერთი შვილი გრიგოლი მხატვარი იყო, ხოლო მეორემ, ალექსიმ, საფუძველი ჩაუყარა შესანიშნავ კალიგრაფთა — მესხიშვილთა — მთელ ღინასტიას (ალექსის პატივსაცემად, ისინი ალექსი-მესხიშვილებად იწოდებოდნენ). ალექსი და მისი ძე სოლომონი, რომელთაც უამრავი წიგნი გადაწერეს, ანჩისხატის დეკანოზები იყვნენ.

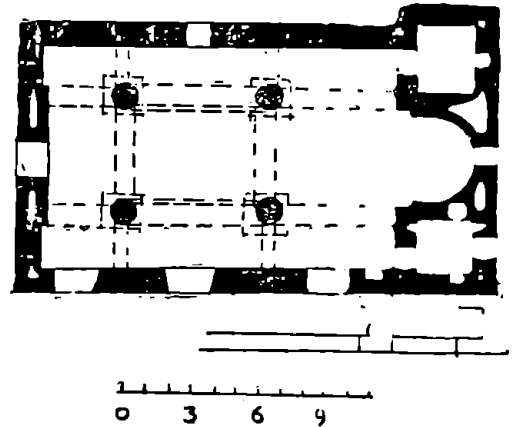
საუკუნეთა მანძილზე ძველი ეკლესია ბევრჯერ შეაკეთეს და გადააკეთეს: ჯერ XVII ს-ში, როცა აღადგინეს მთელი ზემო ნაწილი, მერე XIX ს-ში: ეკლესიას ზემოდან ულახათო გუმბათი შეასუქეს (შიგნიდან არც ჩანდა), დასაუღეთიდან ზედ მიადგეს უშნო და ტლანჩი სამრეკლო, შიგნით მოხატეს და გადააკეთეს, კედლებში ახალი სარკმლები გაკრეს. აგურის სამრეკლო, გვიანა ფეოდალური ხანის ქართული ხუროთმოძღვრების საინტერესო ნიმუში, რომელიც დღესაც დგას ეკლესიის და-

1. კ. კარბელაშვილი. ძველი ანჩისხატის ტაძარი ქ. ტფილისში. ისტორიულ-მემოხილვა. ტფ., 1902.
2. გ. ჩუბინაშვილი. ქ. ხ. ი., გვ. 50.
3. რ. გვერდწითელი. ანჩისხატის რესტავრაცია: „ძველის მეგობარი“, კრებული მეშვიდე, 1966, გვ. 37-42.

ქვემო ბოლნისი, მანათი.

V-VI საუკუნეები

ქვემო ბოლნისის (ახლანდელი ბოლნის-ქათანაქის) ეკლესია მდებარეობს ბოლნისის რაიონული ცენტრიდან შეიდიოდე კმ-ის მანძილზე. ბოლნისის სიონის მახლობლად. ძველი დაზიანებულია, სამხრეთის ფრთა სულ დანგრეულია, ჩრდილოეთის ფრთისაც ბევრი აღარაფერია დარჩენილი, აღარც კამარა არსებობს. კედლები მოპირკეთებულია კარგად გათლილი, ლამაზი ფერის მქონე კვადრებით.




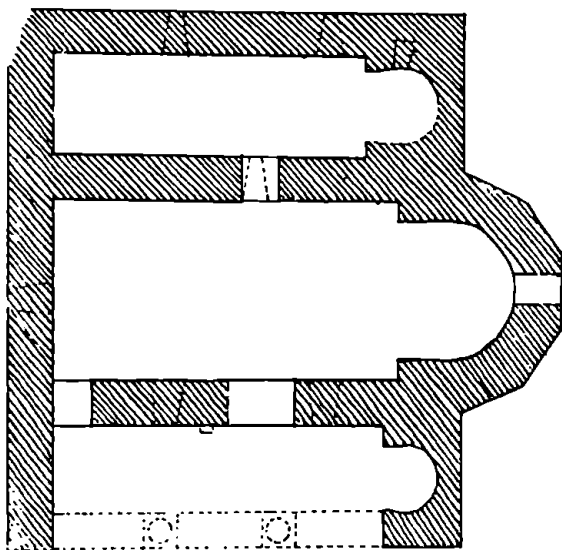
სურ. 21. თბილისი. ანჩისხატის ბაზილიკა. VI ს. გვერდ. რ. გვერდწითელის ანაზომას მხედვით.

საუღეთით. შეთელის ქუჩის პირს, 1675 წელს ააშენებინა დომენტი კათალიკოსმა.

1598 წლიდან, თბილისის 1500 წლის იუბილესთან დაკავშირებით, დაიწყო ძველის რესტავრაცია. მას ჩამოშორეს XIX ს-ის დანამატები, იატაკი თაუდაპირველ დონემდე დაადაბლეს, XIX ს-ის კარ-სარკმელები მოსპეს. კედლებს შეძლებისდაგვარად დაებრუნეს ძველებური სახე. ახლა შენობა, თუმც კი სხვადასხვა ქრონოლოგიურ ეფენებს შეიცავს, მაინც უფრო მთლიანია, ვიდრე რესტავრაციამდე იყო. და ბევრი ძველი ღვთაღვ. XIX ს-ში დაფარული, ახლა კვლავ ჩანს (რესტავრაციას ხელმძღვანელობდა არქ. რ. გვერდწითელი).

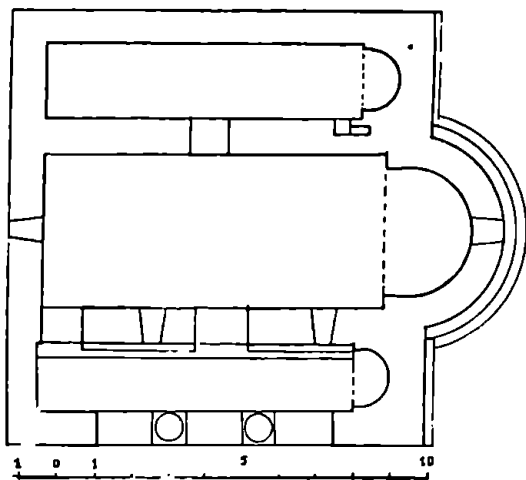
შუა ეკლესიის ორივე შესასვლელის თავზე (სამხრეთიდან) საგანგებო დიდ ლოდებზე ამოკეთილი იყო დიდად საინტერესო რელიეფური კომპოზიციები — მარჯვენა კარის ზემოთ ქრისტეს ამაღლება ანგელოზთა მიერ, მარცხენას ზემოთ — ალბათ ღვთისმშობლის ამაღლება. ახლა პირველი ამოთავანი (უშთაერესი) აღარ არსებობს.

სტილასტიკური ნიშნებით ძველი, რომელიც სამეკლესიონი ბაზილიკის მარტივ ვარიანტს წარმოადგენს (არ



სურ. 22 და 23. ქვემო ბოლნისი, სამეკლესიანი ბაზილიკა. V—VI სს. გეგმა და სივრცითი განაკვეთი. ც. გაბაშვილის ანაზომის მიხედვით.

სურ. 24. ენათი, სამეკლესიანი ბაზილიკა. V—VI სს. გეგმა. რ. მეფისაშვილის ანაზომის მიხედვით.



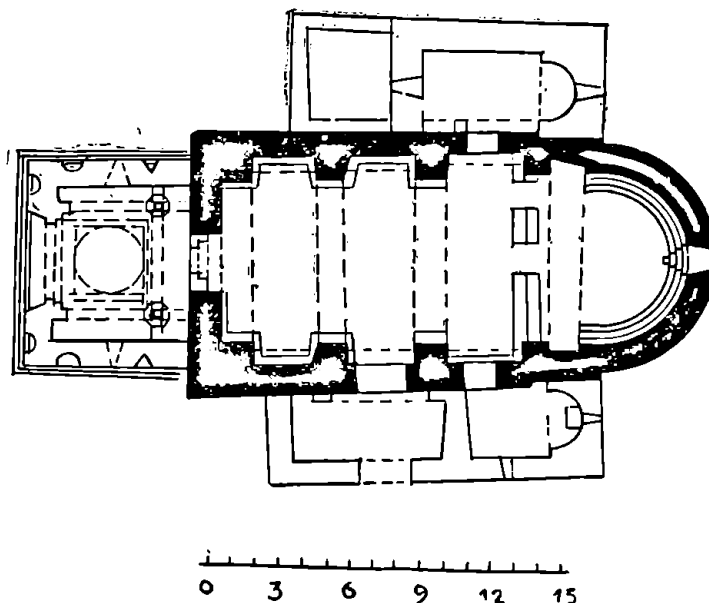
არის დასაღვთის შემაერთებელი ნაწილი განაპირა ეკლესიებს შორის, არ არის შესასვლელი დასაღვთის მხრიდან, V-VI საუკუნეებს მიეკუთვნება.

მეორე ამისი მსგავსი და ომავე დროინდელი ნიმუშია ენათის ეკლესია — ქვემო ბოლნისსა და სოფ. ხატისსოფელს შუა (ენათი ძველა სახელია. ახლა ეკლესია ველზეა, სოფლებს გარეთ). ეს ძეგლიც ძლიერ დაზიანებულია — მისი ნანგრევი-ლა დგას.

ქვემო ბოლნისის ეკლესიის სიგრძე-სიგანე გარედან: 13×11 მ.

ენათის ეკლესიის: 13,5×12,7 მ.

1. Г. Чубинашвили. Церковь близ селения Квемо-Болнис: Вопросы, გვ. 104 — 107.
2. Г. Чубинашвили. Одна из древнейших трехцерковных базилик Квемо Картли: Ижв, გვ. 108 — 115.



სურ. 25. დმანისი, სამეკლესიიანი ბაზილიკა. VI ს. გეგმა.

ნაქალაქარი დმანისი ითხრობდა 1936—1937 წწ. რუსთაველის პირველი იუბილეს მზადების დროს. შემდეგ არქეოლოგიური გათხრები, რომელთაც აწარმოებს საქართველოს სახ. მუზეუმი, განახლდა 1960 წლიდან.

ნაქალაქარი მდებარეობს თბილისიდან 100 კმ. მანძილზე სამხრეთ-დასავლეთით, კლდოვან კონცხზე, მდინარეების მაშავერასა და ფინეზურის შეერთების ადგილას. როგორც ქალაქი, დმანისი წარმოიშვა არა უადრეს IX ს-ისა, თუმცა დასახლებული ადგილი ბევრად უფრო ადრე არსებობდა. ქალაქის აუცილებელი ხანა XII-XIII საუკუნეები იყო. შემდეგ ბევრჯერ გამხდარა უცხოელთა თავდასმის საგნად და საბოლოოდ დაკარგულა XVIII ს-ში.

ქალაქი ორი ნაწილისაგან შედგებოდა: საკუთრივ ქალაქისაგან (კონცხზე), რომელსაც 13 ჰექტარი ეკირა, და გარეუბნისაგან მის სამხრეთით, ფინეზურის ორსავე ნაპირზე. სავანეებოდ იყო გამოყოფილი ციტადელი. გათხრების დროს აღმოჩნდა ზოგი ქუჩის ტრასა, ბასტო-

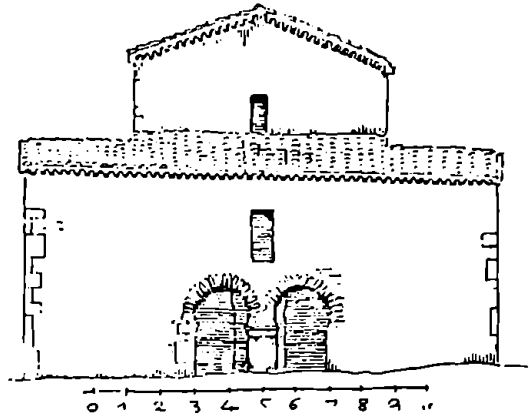
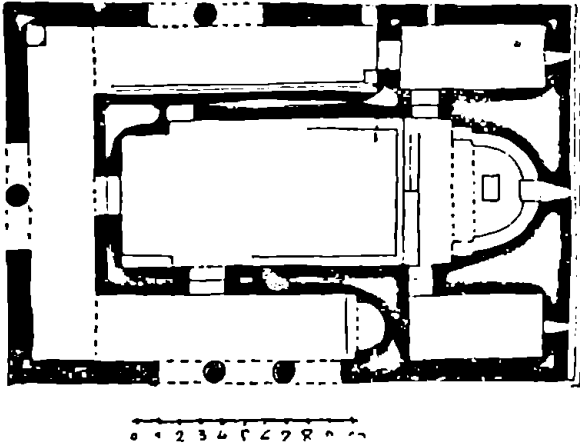
ნები, ხელოვნური მიწისქვეშა გასასვლელები, აბანოები, სამეურნეო ნაგებობათა ნაშთები.

სამეკლესიო ნაგებობათაგან მთავარია VI ს-ის სიონი — სამეკლესიიანი ბაზილიკის ერთი უქთავერესი ნიმუშია. მისი გვერდის ნაწილები გადაკეთებულია. 1213—1222 წლებს შუა, გიორგი ლამას დროს, დასავლეთით ეკლესიას მიაშენეს მდიდრულად მოხუქურთმებული კარიბჭე. მორთულობას უკვე ეტყობა ერთგვარი სიმშრალე და დაწვრილმანება, ე. ი. თუხსებები. რომლებიც შემდეგ უფრო შეკეთდა იჩენს თავს. კარიბჭეზე საინტერესო წარწერებია. ერთ-ერთ მათგანში მოხსენებულია მეფე ლაშა-გიორგი. ეკლესიის გვერდით სამრეკლო და უფრო გვიანდელი შიკრი ეკლესია დგას.

ეკლესიის გარე ზომები: სიგრძე (დასავლ. კარიბჭის გარეშე) — 23 მ-მდე, სიგანე — 20,5 მ., მარტო შუა ეკლესიისა — 11,5მ.

1. ლ. მუსხელიშვილი. დმანისი. ქალაქის ისტორია და ნაქალაქარის აღწერა: კრებული „შოთა რუსთაველის ეპოქის მატერიალური კულტურა“, თბ., 1938, გვ. 317-448.

2. გ. ჩუბინაშვილი. ქ. ს. ი., გვ. 192.



სურ. 26 და 27. ზეგანი. სამეკლესიანი ბაზილიკა „ყველაწმინდა“. VI—VII სს. გეგმა და დასავლეთის ფასადი. ანაზომი ლ. რჩეულიშვილისა და ვ. ცინცაძისა.

ზეგანის დიდი მონასტერი ქაბუჯია. გურჯაანის რაიონში, სოფელ ზეგანის მახლობლად, ხშირ ტყეში. მთავარი შენობა, ყველაწმინდის (ე. ი. ლეთისმშობლის) ტაძარი, სამეკლესიანი ბაზილიკის ტიპისაა. სხვ. შენობებია — მცირე სამლოცველოები, მარანი და სხვ... მონასტერს გალავანი არტყია.

ყველაწმინდის ეკლესია ტიპის განვითარებულ საფეხურს წარმოგვიდგენს: შუა ეკლესიას სამხრეთი შემოსავლილი აქვს. ანუ გვერდის ეკლესიები და მათი შემართებული დასავლეთის გასასვლელი. საყურთხველის ორ მხარეს გამოყოფილია უაფსილო სადიკეცე და სამკვეთლო. სიღრმე შუა ეკლესიის დასავლეთ ნაწილში — პატრონიკე. ეკლესია მსხვილი რიყის ქვისაა; კუბურები, სარკმელების მოჩარჩოება და შუგნით საბჭენი თაღები — შირიმის ფილებისა, კამარა სხმულია. ფასადები მარტივია,

სამკვეთის გარეშე, ეკლესიის ვრცელი ზედაპირები მცირედ დანაწევრებულია. სახურავის კალთები ოდნავ არის დაქანებული. დამახასიათებელია წვრილი თაღების მწკრივით გამოყვანილი კარნიშები. სამხრეთით, დასავლეთით და ჩრდილოეთით, უპირველესად ყოელისა, ყურადღებას იპყრობს ორ-ორ თალიანი და სამთალიანი (სამხრეთით) შესასვლელები. თაღები მკაფიოდ გამოხატული ნალისებარი მოხაზულობისა და მსხვილ მასიურ სეიტებს ეყრდნობა. შენობის გარეგნობისათვის არსებითი მნიშვნელობა აქვს შუა ეკლესიისა და გარშემოსავლის მასების შედარებას: დასავლეთის მხარეს გვერდის ეკლესიების შემართებულ სტოას მეორე სართულიც აქვს, რის გამოც ამ მხარეს დამატებითი მოცულობითი მსხვილი იქმნება.

შენობის სიგრძეა 19,5 მ., სიგანე — 14 მ., სიმაღლე შიგნით — 11 მ.

1. Г. Н. Чубинашвили. Арх. Ках., გვ. 164-173.

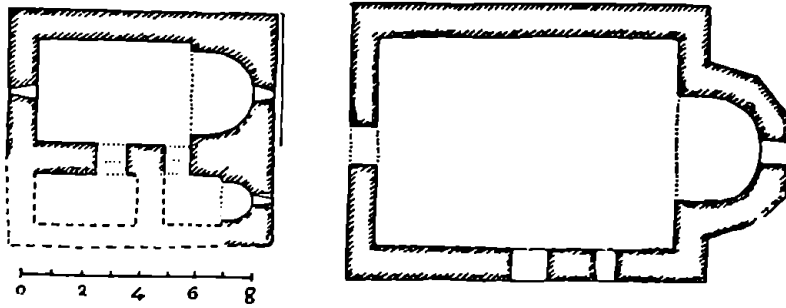
აკაურთა, აკვანება

ტაბ. 10

ეს აღრინდელი ფეოდალური ხანის ერთნაიანი ეკლესიების ნიმუშებია. ორივე ბოლნისის რაიონში მდებარეობს.

სოფ. აკაურთა ბოლნისის დასავლეთითაა, შვიდიოდე კმ. მანძილზე, მდ. მუხრანის მარცხენა ნაპირზე. ეს არის მშვენივრად გათლილი ქვის დიდი კვადრებით მოპირკეთებული შენობა, რომელიც ერთადერთი ფართო სწორკუთხა

ნაიისა და შვერილი აფსიდისივან შედგება. აფსიდი გარედან წახნაკოვანია. უჩვეულოა ნაიის ასეთი სიგანე და აფსიდის სივიწროვე მასთან შედარებით (ორჯერ უფრო ვიწროა). დამახასიათებელია თაღების ნალისებარი ფორმა, რაც მხოლოდ ადრეულ ხანაში გვხვდება. ორნამენტული მორთულობა, ძალიან მაღალი ხარისხისა (სამხრეთის კარის ანუოლები და არქიტრავე, სამხრეთისავე სარკმლის



სურ. 28. აკვანების (VI ს.) და აკურთის (V—VI სს. მიწნა) ეკლესიების გეგმები.
ლ. რჩელიშვილის ანაზომის მიხედვით.

თალი, ჩრდილოეთის ფსადის მოჩუქურთმებულა კვები, შიგნით აფსიდის იმპოსტები), თავისი ხასიათით ბოლნისის სიონისას ენათესავენა. ძეგლი V-VI საუკუნეთა მიწნას მიეკუთვნება. მისი ზომებია გარედან: სიგრძე — 15,5 მ., სიგანე — 10 მ., სიმაღლე შიგნით — 8 მ-მდე.

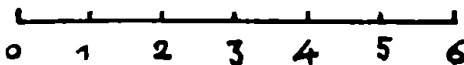
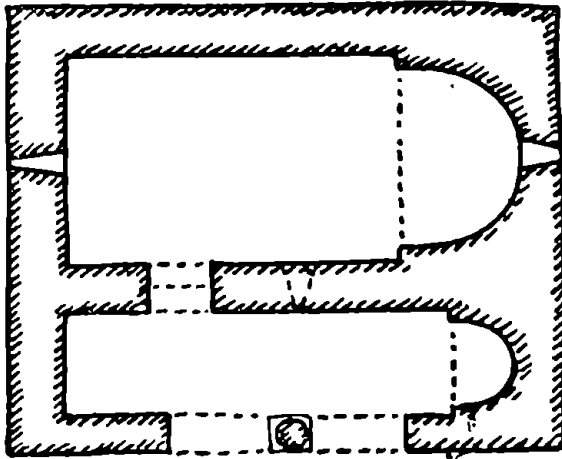
აკვანება აკურთას სულ სამოღე კმ-ით შორავს — ბოლნის-დმანისის გზის პირას დგას დაახლ. მეხუთე კილომეტრთან. იგი აკურთაზე ბევრად მცირე ზომისაა, შიგნიდანაც და გარედანაც თლილი ქვის წყობითაა მოპირკეთებული. ქვა მუქი ყვითელია. კედელი სქელია — 110 სმ.

ეს ერთნავეანი ეკლესიის მეორე ვარიანტია: ა) მისი აფსიდი შეერილი არ არის — საერთო სწორკუთხედშია მოქცეული; ბ) სამხრეთით მას ორნაწილდი ექვტერი აკრავს. მისი დასავლეთი უაფსიდი ნაწილი უფრო გრძელია, საკურთხეელის გვერდით მდებარე და მასთან გასასვლელით დაკავშირებული აღმოსავლეთი ნაწილი

წარმოადგენს კვადრატულ სივრცეს აღმოსავლეთის აფსიდით. კვადრატი ჭეაროვანი კამარით იყო გადახურული.

ეკლესიას შიგნითაც და გარეთაც ჩუქურთმიანი მორთულობა აქვს: გარეთ — აღმოსავლეთი სარკმლის სათაური, შიგნით — აფსიდის იმპოსტები და ეკლესიიდან აფსიდიან ექვტერში გასასვლელის თავზე მოთავსებული საკმარო რთული კომპოზიცია: მედალიონში ჩასმული თანაბარმკლავებიანი ჭეარი, სტილიზებული ფოთლები და მტევნები. მორთულობის სისტემა და ხასიათიც აკვანებას VI საუკუნის ძეგლებთან აკავშირებს და მისი აგების თარიღადაც ეს საუკუნეა მიჩნეული. შენების ხარისხი, განსაკუთრებით პერანგის ბრწყინვალედ შესრულებული წყობა, დიდად საინტერესო მორთულობა მოწმობს, რომ ის ხანის მაღალი მხატვრული დონე არა მარტო უმთავრეს ძეგლებში, არამედ ასეთ მინიატურებშიაც პოულობს ასახვას. შენობის ზომები გარედან: სიგრძე — 9 მ., სიგანე — 8,5 მ., სავარაუდო სიმაღლე შიგნით — 6 მეტრამდე.

1. ლ. რჩელიშვილი. ქართული ხუროთმოძღვრების სამი უცნობი ძეგლი: „ქართული ხელოვნება“, ტ. 2, ტფ., 1948, გვ. 27-38.



სურ. 29. კუში, ძველი ოლთისი. VI—VII სს. მიწნა გეგმა.

სოფელი კუშნი, ძველი ოლთისი, ახლა წალკის რაიონშია. მისი მინიატურული ეკლესია კიდევ ერთი დამახასიათებელი ნიმუშია ადრინდელი ხანის ერთნავიანი სამლოცველოებისა. საკუთრივ ნაეს სამხრეთით მთელ სიგრძეზე ეკერის სტოა, რომელიც ორი ღია თალით უკავშირდება გარე სივრცეს. თაღებს, რომლებიც მრგვალ მასიურ ბოძს ეყრდნობა, მკაფიოდ გამოკვეთილი ნალისებრი მოხაზულობა აქვს. დამახასიათებელია წვრილი თაღ-

ბის მწკრივით შედგენილი კარნიზი და ორნამენტული დეტალები, რომელთა პარალელები VI-VII სს. ძეგლებში მოიპოვება. კედლები ტლანქად დამუშავებული ქვიშა, მხოლოდ კუთხეებისა, თაღებისა და სარკმლებისათვის ნახშირია კარგად გათლილი კვადრები.

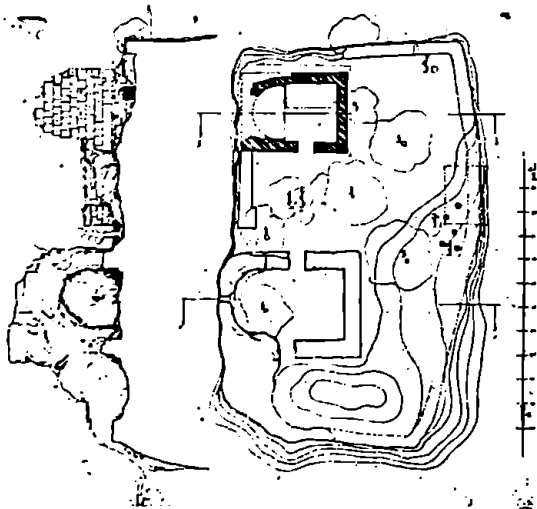
ეკლესიის გარეთა ზომებია: სიგრძე — 7,7 მ., სიგანე — 6,5 მ.

1. Ник. Чубинашвили и Ренэ Шмерлинг. Храмы в древних селениях Триалети — Олთისი и Тетри-Цкаро: «ქართული ხელოვნება», 2, თბ., 1948, გვ. 47-54.

კაცხის სვეტი

V და VI სს.

ტაბ. 20



კლდოვანი სვეტი კაცხურის ხეობაშია, კიათურის რაიონში. მისი სიმაღლე 40 მეტრს აღწევს, ზედა ბაქნის ფართობია 10x17 მ., აქ ორი ერთნავიანი მცირე ზომის ეკლესიაა. ერთი მათგანი იქვე მოპოვებული და უხეშად დამუშავებული ქვითაა ნაშენი მშრალად, ხოლო აფსიდი კლდეში აქვს გამოკვეთილი. მეორე სამლოცველოს კრიბტა აქვს (ქვემო სართული-სამარხი), იგი ქვემოდან აზიდული კარგად გათლილი ტუფის კვადრებითაა აგებული. პირველ ეკლესიას V ს-ეს აკუთვნებენ, მეორეს — VI საუკუნეს.

სვეტის შენობები შეისწავლა 1944 წლის ივლისში საქართველოს მინისტრთა საბჭოს არქიტექტურის საქმეთა სამმართველოს ექსპედიციამ, რომელსაც ცნობილი ალპინისტო ალ. ჭაფარიძე ხელმძღვანელობდა. შენობები აზომა არქ. ვ. ცინცაძემ.

სურ. 30. კაცხის სვეტი. ზედა ბაქნის გენერალური გეგმა. ეკლესიები V და VI სს. ანაზომი ვ. ცინცაძისა.


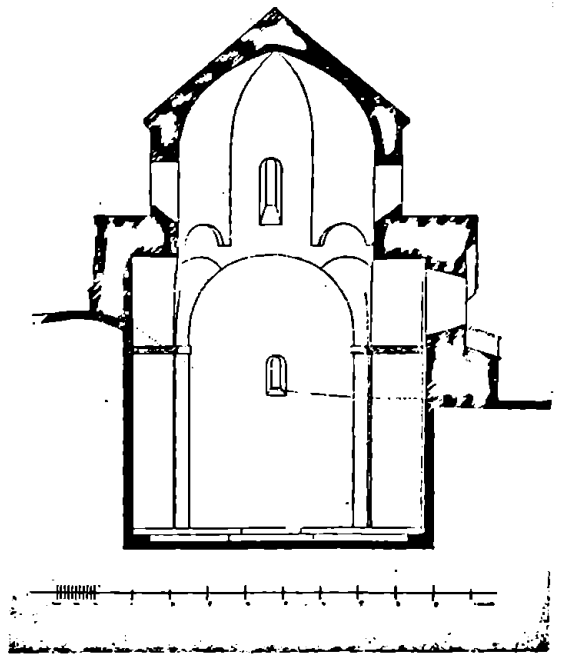
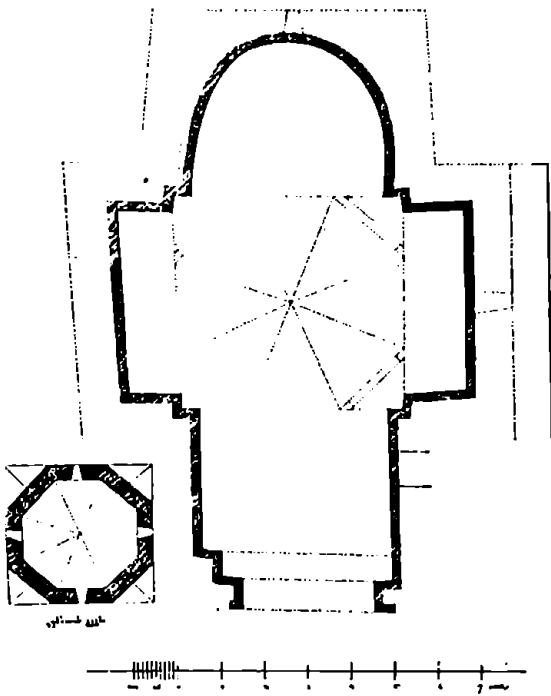
1. ვახატანგ ცინცაძე. კაცხის სვეტი: სსრ მეც. აკად. შოაშვე, ტ. VII, № 8, თბ., 1946, გვ. 557-564.

შიომღვიმე

ტაბ. 21, 22

შიომღვიმის მონასტერი (მცხეთის რაიონში) განმარტავებით ღვას, შეეულო კლდეების ძირს, მთის ნაოკში. ეს მტკვრის მარცხენა ნაპირია. მდინარის გადაღმე, მონასტრის პირდაპირ, სადგური ძეგვია. ახლა მონასტერში მისასვლელად მცხეთიდან სამანქანო გზაა გაყვანილი.

მონასტრის ხანგრძლივი არსებობის მანიძლზე აქ შენობათა კომპლექსი შეიქმნა: 1) გუმბათიანი ეკლესია VI ს-ისა, ქართული გუმბათოვანი ხუროთმოძღვრების პირველი ეტაპების ერთი დამახასიათებელი ნიმუშთაგანი — მის შესახებ უფრო დაწერილებით იხ. ზემოთ, ძირითად



სურ. 31. შიომღვიმე, გუმბათიანი ეკლესია. VI ს. გეგ-
მა. ანაზომი ნ. სევეროვისა.

სურ. 32. შიომღვიმე, გუმბათიანი ეკლესია. VI ს. გა-
ნაკვეთი. ანაზომი ნ. სევეროვისა.

სურ. 33. შიომღვიმე, გუმბათიანი ეკლესია. VI ს. ინ-
ტერიერი. ნახატი ნ. სევეროვისა.

ტექსტში. დასავლეთიდან მას XI და XVIII სს-ში დიდი ნაწილი ზიაშენეს, XVIII ს-საა აგურის სამრეკლოც; 2) ზემო ეკლესია XI-XII სს. მიჯნაზეა აშენებული დავით აღმაშენებლის დროს. ამის შესახებ თვით დავითი წერს თავის ანდერძში. ეკლესია თავდაპირველად გუმბათოვანი იყო, ხოლო 1678 წელს ბაზილიკის სახით აღადგინეს „იოთამ ამილახორის შეილმან თვით ამილახორმან გივმან“ და მისმა „თანამეცხედრემ“ (ე. ი. მეულევ), „ქართველთ მეფის შაჰნავაზის ასულმან ბატონიშვილმან თამარ“ (შაჰნავაზს ვახტანგ V-ს უწოდებდნენ) — ასეა ნათქვამი წარწერაში ეკლესიის დასავლეთ შესასვლელის

თაზე; 3) სატრაპეზო, რომლის ძველი ნაწილები XII ს-ისაა; გადაკეთებულია XVII ს-ში; 4) XII ს-ის მცირე მოხატული სამლოცველო მთაზე, მონასტრის მახლობლად.

მონასტერი მოქმედი იყო XIX ს-ში და XX ს-ის დასაწყისშიაც, რევოლუციამდე. ამ დროს მიეკუთვნება სამონასტრო შენობათა ნაწილი, ამ დროსვე მოხატეს და „შეამკეს“, არსებითად კი დაამახინჯეს, შიოს ძველი ეკლესია.

ძველი ეკლესიის მაქსიმალური ზომები შიგნით: სიგრძე — 13,5 მ., სიგანე — 7,8 მ., სიმაღლე — 13,6 მ.

1. Г. Чубниашвили. Шномгвинская лавра: Вопросы, გვ. 51-80.
2. ბ. ლომინაძე. შიომღვიმე, თბ., 1953.

ბრელაანთ საყდარი

V-VI სს.


კახეთშია, ახმეტის რაიონში, ახმეტიდან თიანეთისკენ მიმავალ გზასთან, მეოთხე კილომეტრზე. ნაშენია საკმაოდ ტლანქად რიყის ქვით, ფასადისათვის, გუმბათისა და კედლების შიგა პირისთვის ზოგან კირქვის ფილებია გამოყენებული. შიგნით კედლები მოხატული იყო. აღმოსავლეთის სარკმლისა და შესასვლელის თავეზე მცირედ შევრილა თაღოვანი სათაურებია, პორიზონტალურად გადაკეცილი ბოლოებით. აღმოსავლეთისავე ფასად-

ზე ფრონტონის წვერში უხეშად გამოყვანილი ქვარია. შენობა ძლიერ დაზიანებულია. გუმბათის ყელისა მხოლოდ მცირე ნაწილი-დაა დარჩენილი, მაგრამ გუმბათქვეშა კონსტრუქცია ტრომპებიტურთ კარგად ჩანს. ეკლესიის მაქსიმალური ზომები გარედან: სიგრძე — 7,0 მ., სიგანე — 6,6 მ., სავარაუდო სიმაღლე შიგნით — 5,4 მ..

ეკლესიის აღწერა იხ. ზემოთ, ძირითად ტექსტში.

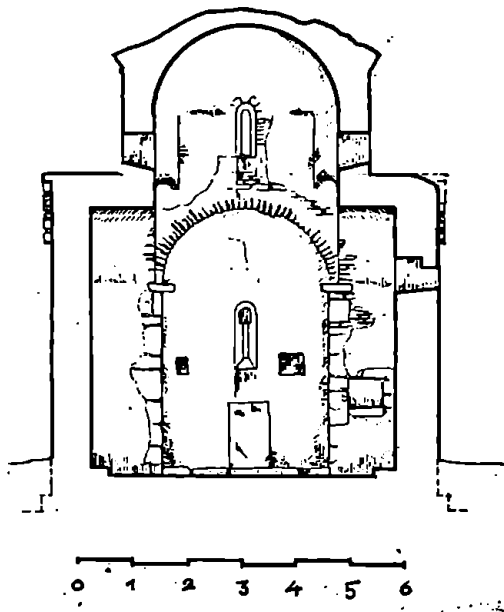
1. Г. Чубниашвили. Крестовокупольная церковь Эрелаант-сақдарии близ Ахмета: Вопросы, გვ. 44-50.

სურ. 34. ბრელაანთ საყდარი. V-VI სს. გეგმა და განაკვეთი. ანაზომი ლ. რჩეულიშვილისა და ნ. ჩუბინაშვილისა.



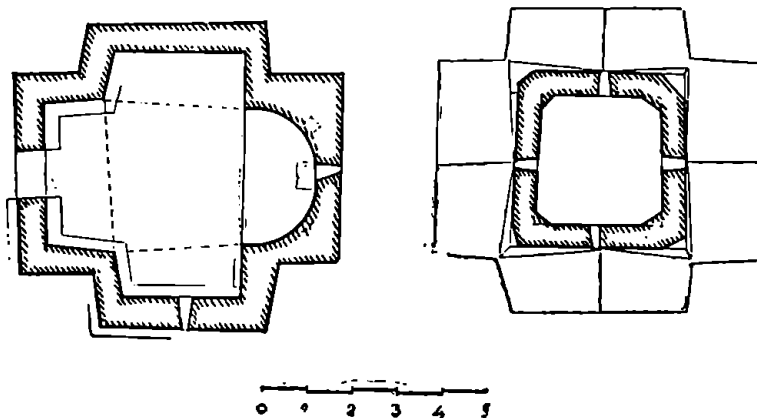
სოფ. იღლებთი ქართლის შუაგულშია, კასპის რაიონში, მდ. კავთურის ნაპირას. პატარა ეკლესია სოფლის განაპირას დგას. ესეც ერთი აღრინდელი ნიმუშთაგანია ქართული გუმბათოვანი არქიტექტურისა. გეგმით „თაფისუფალი ჭვრის“ ტიპს მიეკუთვნება. საკურთხელის აფსიდი და სამი უაფსიდო მკლავი უშუალოდ უკავშირდება გუმბათქვეშა სივრცეს. გუმბათი ტრომპებს ეყრდნობა, შიგნიდან რვაწახანაგაა, გარედან კი წარმოადგენს მასიურ კუბს ჩამოთლილი კუთხეებით — ეს შეადგენს ძეგლის უმთავრეს თაფისებურებას. მკლავები მოკლეა, გარეთკენ რამდენადმე დავიწროებული, გუმბათის ყელი ფართოდ და მძიმედ აზის შენობას. აღრინდელი ხანისთვის დამახასიათებელია მკლავებისა და გუმბათის დამრეცი სახურავები, დაბალი ფრონტონები. კედლები სხვადასხვა ზომის ტრანქად დამუშავებული ქვითაა ნაშენი, წერილი ქვის გვერდით გვხვდება დიდი ლოდებიც. ერთადერთი სამკაულია გუმბათის ყელზე მოთავსებული სამი სადა ჭვარი. დასავლეთით, საიდანაც ეკლესიას ერთადერთი შესასვლელი აქვს, მიშენებულია (უფრო გვიან) „საქალებო“.

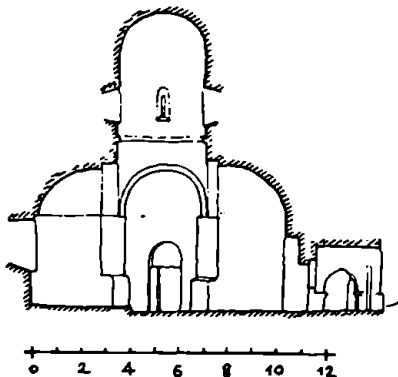
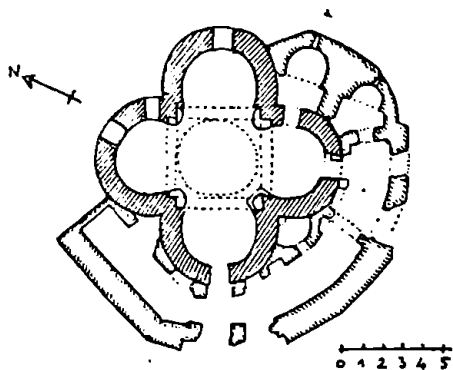
ტაძრის სახე ჯერ კიდევ მხატვრულად შეუმუშავებელია და არქაულობის აშკარა ხასიათს ატარებს. მისი მაქსიმალური ზომები დაახლ. შემდეგია: სიგრძე — 7,2 მ., სიგანე — 7 მ., შიგნითა სიმაღლე — 7,2 მ.



1. ვახტანგ ცინცაძე. იღლებთის ნათლისმცემლის გუმბათოვანი ეკლესია: „ქართული ხელოვნება“, ტ. 3, თბ., 1950, გვ. 1-10.

სურ. 35 და 36. იღლებთის „ნათლისმცემელი“, VI ს. განაკვეთი და გეგმები. ვ. ცინცაძის ანაზომის მიხედვით.





ძველ გავაზს ახლა ახალსოფელი ეწოდება. იგი ალაზნის ვალშია, ყვარლის რაიონში. ეკლესია ლეთისმშობლას სახელობისაა. XIX და XX სს. რემონტის წყალობით დღემდე დამახინჯებულია. გარშემოსაყვანილი და გუმბათის ყელი თავდაპირველი არ არის. აღრინდელი ხანასათვის დამახასიათებელი ნალისებრი მოხაზულობა მკაფიოდ ჩანს არა მარტო გეგმაში (ოთხივე აფსიდი), არამედ შესასველულთა (დასაყვანილოთა და სამხრეთით) თაღებშიც. ზოგი აღრინდელი ეკლესიისათვის დამახასიათებელია და აქაც გვხვდება ვიწრო შესასველელები აღმოსავლეთიდან: აქ თითო-თითოა სამხრეთისა და ჩრდილოეთის აფსიდებში. საფიქრებელია, რომ ეს ეკლესიის მსახურთათვის განკუთვნილი შესასველელები იყო. მაგრამ, შესაძლებელია, მათ მღვდელთმსახურებასთანაც ჰქონდათ რაიმე კავშირი.

ეკლესია რიყის ქვითაა ნაშენი. მისი გარეთა ზომებია (გარშემოსაყვანის გარეშე) დაახლ. 13×13 მ.

1. გ. ჩუბინაშვილი. ქ. ხ. ი., გვ. 57-58.
2. Г. Чубинашвили. Арх. Кав., გვ. 216-224.

სურ. 37. ძველი გავაზის ეკლესია. VI ს. გეგმა და გარეეთი. ნ. სევეროვის ანაზომის მიხედვით.

ნინოწმინდა

VI ს.

ტაბ. 24


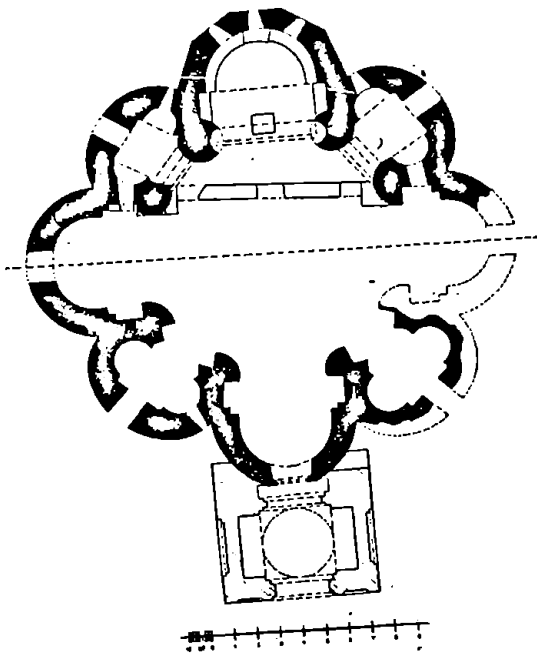
სოფელი გარეკახეთშია, რაიონულ ცენტრს საგარეჯოს 2-3 კილომეტრითაა დაშორებული. ვალაყანში, დიდი ტაძრის გარდა, დარჩენილია XVI ს-ის სამრეკლო, მიტროპოლიტის საბა ტუსისშვილის სახლი XVIII ს-ისა (იხ. ქვემოთ) და სხვადასხვა დანიშნულების შენობათა ნანგრევები.

ეკლესია ძლიერ დაზიანებულია: დანგრეულია მთელი დასავლეთი მხარე, ჩამოქცეულია გუმბათი. ტაძრის კედლები მომწვანო ქვის, არც მაინცდამაინც სუფთად გათლილი, დიდი კვადრებითაა ნაშენი, კედლის შუაგულში კი ჩასხმულია ქვის ნატეხებიანი დუღაბი; თაღები და კამარები კახეთში გავრცელებული ნასერბტოვანი შირიმისაა. ამავე მასალითაა მოპირკეთებული გარედან კედლების ზემო ნაწილი. მაგრამ ეს გვიანდელი შეკეთების შედეგია. შეკეთება-აღდგენანი ძეგლმა რამდენიმეჯერ განიცადა: ერთი — XI-XII სს., როცა თავდაპირველი შეკრული კამარა შეცვალეს მრგვალი გუმბათის ყელით; მე-

ორე — უფრო გვიან, როცა შიგნით კედლები კონტრაფორსებით გაამაგრეს; მესამე — XVI ს-ში, როცა „მეღემან პატრონმან ლონ... მეორედ აღაშენა და შეამკო ყოვლითურთ... მოშლილი და დაქცეული“ ტაძარი. ამ დროს აშენდა სამრეკლო, შეიშკო და მოიხატა თვით ეკლესია. დასავლეთის კარიბჭე XVII ს-ისაა, 1671 წელსაა აგებული ნინოწმინდელი ეპისკოპოსის ნიკოლოზ ენდრონიკაშვილის მიერ (წარწერა კარიბჭის შიგნით, ეკლესიის დასავლეთ შესასველის თავზე). XVIII ს-ის მეორე ნახევარში ტაძარი საფუძვლიანად შეაყვანა ნინოწმინდელმა მიტროპოლიტმა საბა ტუსისშვილმა — ეს ამბავი მას მოთხრობილი აქვს საინტერესო საბუთში, რომელიც გამოქვეყნებულია სათანადო კომენტარებით. ეკლესია საბოლოოდ დაინგრა 1824 წლის მიწისძვრას დროს და, შემდეგ, 1848 წელს.

ეკლესიის გარეთა ზომებია დაახლ.: 21,0×21,0 მ.

1. გ. ჩუბინაშვილი. ქ. ხ. ი., გვ. 69-74.
2. Г. Чубинашвили. Арх. Кав., გვ. 232-246.
3. სარა ბარნაველი. საბა ტუსისშვილის „ანდერძისებრნი ღუწანი“; „ქართული ხელოვნება“, ტ. 3, თბ., 1950, გვ. 211-225 (გამოკვლევა), 225-226 (საბუთის ტექსტი).



მცხეთის ჯვარი

586/87-604/605

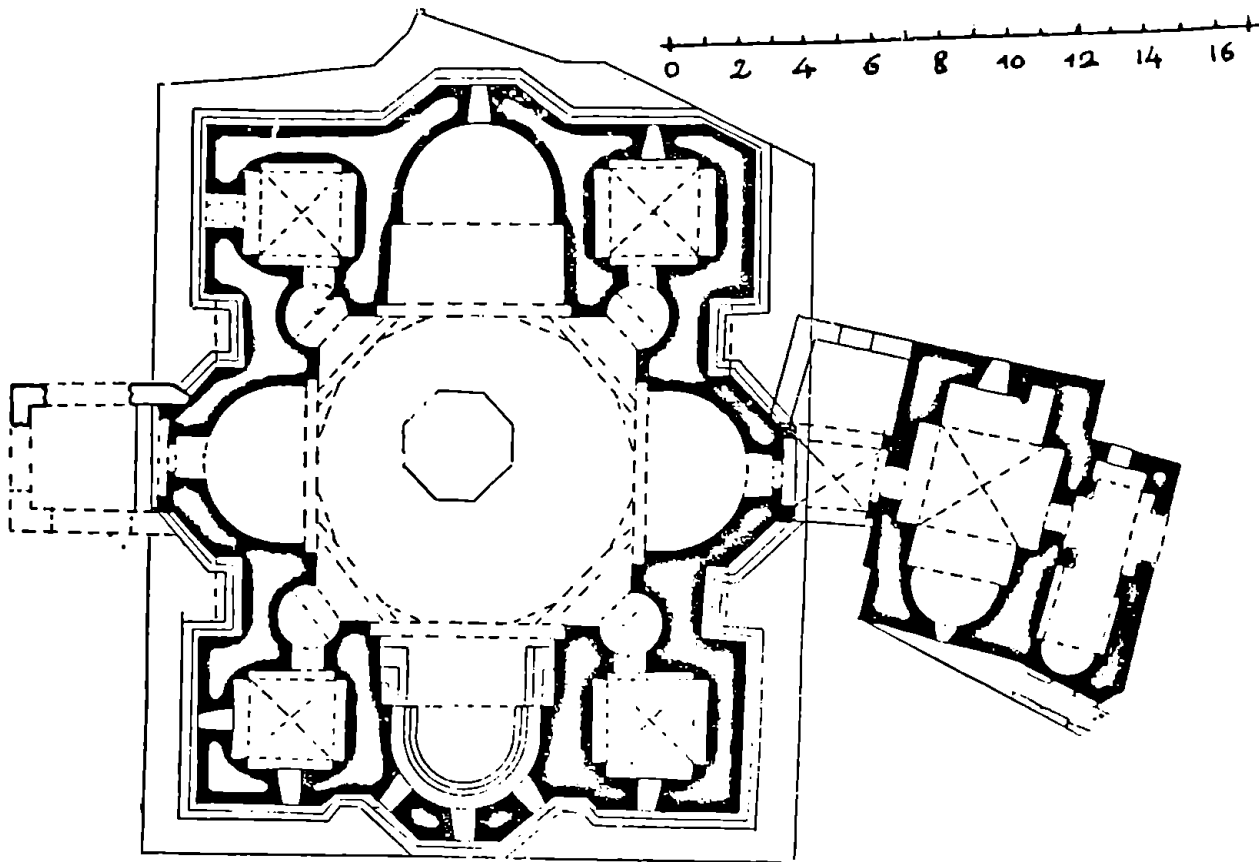
ტაბ. 25-81

მცხეთის ჯვრის ტაძრის ადგილას მირიან მეფის მიერ ხის დიდი ჯვრის აღმართვის შესახებ არსებობს წერილობითი ცნობები ქართული და სომხური მატიაწეებისა („ქართლის მოქცევა“, მოსე ხორენელის სომხეთის ისტორია და სხვ.). თუმცა ეს ტექსტები გადამუშავებული გამოძახილია რომის იმპერატორის კონსტანტინეს მიერ ჯვრების აღმართვისა, თვით ფაქტი უტყუარია — ჯვრის კვარცხლბეკი ეკლესიის შიგნით დღემდეა დარჩენილი. VI ს-ის მეორე ნახევარში ამ ჯვრის არსებობას ადასტურებს „ვესტათი მცხეთელის ცხოვრება“.

მცხეთის ჯვრის მცირე და დიდი ტაძრების აგების დრო ზოგადად თვით ძეგლთა ანალიზის საფუძველზეა დადგენილი გ. ჩუბინაშვილის მიერ. უფრო ზუსტი თარიღის დადგენა შესაძლებელი გახდა კვლავ წერილობითი და სხვა ისტორიული წყაროების (მაგ., მონეტების წარწერათა) შექცევით. დამტკიცდა, რომ მატიაწეთა ცნობა, ქართლის ერისთავმა გუარამმა „დადგა საფუძველი ჭუარისა ეკლესიასა, რომელი არს მცხეთასო“, ეხება მცირე ტაძარს, ხოლო ცნობა, რომ „შემდგომად ამის გუარამისასა ერისთავობდა ძე მისა სტეფანოზ და ძმა დემეტრესი, და აშენებდეს ეკლესიასა ჭუარის მცხეთას“ — დიდ ტაძარს. გ. ჩუბინაშვილმა მცირე ტაძრის აშენება 545-სა და 586 წლებს შორის მოაქცია (ესაა გუარამის ერისმთავრობის წლები), ხოლო დიდისა 586/87-604/605 წლებს შუა (სტეფანოზის ერისმთავრობის წლები).

საუკუნეთა მანძალზე მცირე ტაძარი ძლიერ დაზიანდა (აღარ შერჩა გაღახურვა), დღემა კი კარგად მოაღწია დღემდის. თუმცა იგი ხანძრის კვალს ატარებს და ერთ-ერთ კუთხის ოთახში ჩაშენებული კამარაც არის, ძეგლის მთლიანობა სრულებით არ დარღვეულა და მას არც ერთი არსებითი ნაწილი არ აკლია (მხოლოდ სამხრეთი კარბჭეა დანგრეული). საბჭოთა ხელისუფლების წლებში ჯვარი საგანგებო მოვლის საგნად იქცა, სათანადო ორგანოები მუდმივ ზრუნავენ მის დაცვა-შეკეთებისათვის. ძეგლის განხილვა მხატვრული თვალსაზრისით იხ. ზემოთ, ძირითად ტექსტში.

მცხეთის ჯვრის დიდი ტაძარი, ბოლნისის სიონის შემდეგ, ხუროთმოძღვრების სკულპტურული მორთვის ახალ საფეხურს წარმოგვიდგენს. ფიგურული რელიეფები! განლაგება ღრმად გააზრებულ სისტემას ექვემდებარებ ალმოსავლეთის ფასადის შუა შეერილზე სამი რელიეფური გამოსახულებაა იმ პირებისა, რომელთა თაოსნობითა და ხარჯით აშენდა ეკლესია: შუაში ქრისტეს წინაშე მუხლმოდრეკილი სტეფანოზ ერისთავმთავარია, ე. ი. მთავარი მამულებელი, მარცხნივ — მისი ძმა დემეტრე მფარველი ანგელოზით, მარჯვნივ — სტეფანოზის მეგვიდრეადრწერსე — ამის ზემოთაც ფრთებგაშლილი ანგელოზია, რომელსაც მარჯვენა ხელი წინ აქვს გაწედილი, ხოლო მის წინ — მუხლმოდრეკილი ბავშვი, მისი ძე.



სურ. 40. მცხეთის ჯვარი. 586/87 — 604 წწ. გეგმა. ანაზომი 5. სევეროვისა.

სამივე რელიეფი აღქმულია ასომთავრული წარწერებით, რომლებშიც მამულებელთა სახელები და ტიტულებია მოხსენიებული (მაგ., შუა რელიეფს აწერია: «ქუარო მაცხოვრისაო, სტეფანოს ქართლისა პატრიკოსი შეიწყალე», მარცხენას: «წმინდაო მიქელ მთავარანგელოზო, დემეტრეს ვატიოსა მეობ ხეყაე», მარჯვენას: «წმინდაო გაბრიელ მთავარანგელოზო, აღრნერსეს ვატიოსა მეობ ხეყაე». პატრიკოსი და ვიკატოსი ბიზანტიური საკარსკაციო წოდებებია. წარწერების ტექსტი, ისევე როგორც ბოლნისში, ხანმეტრია). სტილისტიკური თვალსაზრისით რელიეფებში ერთგვარი გაორებაა: ფიგურები, რომლებიც ცნობილი ნიმუშების მიხედვითაა გამოკვეთილი (ქრისტე, ანგელოზები), საკმაოდ თავისუფლადაა გამოძერწილი და აგებული; სხვები (ერისმთავრები), რომელთა შესრულება ოსტატს საესებით დამოუკიდებლად მოუხდა, უფრო შებოკილია და ანატომიურადაც უსწორო. საერთო მდგომარს დეკორატიულია და სტილიზაცია ახასიათებს. სამხრეთის ფასადის რელიეფები ისე გაერთიანებული და შეკრული არ არის, როგორც აღმოსავლეთისა. შუა სარკმლის ზემოთ გამოსახულია წმ. სტეფანეს წინაშე მუხლმოდრეკილი ვინმე ქობულ-სტეფანოზი, ალბათ ერისმთავართა ოჯახის წევრი, გუმბათის ყელის სამხრეთ წახნაგზე უცნობი მუხლმოდრეკილი კაცი,

შესაძლებელია, ხუროთმოძღვარი, რომლის სახელსაც სამწუხაროდ, არ ვიცნობთ.

ყველაზე მნიშვნელოვანია სამხრეთ შესასვლელის ტიმპანის რელიეფი, რომელიც ანგელოზთა მიერ ჯვრის ამალებას გამოსახავს. უფრო მცირე ზომით იგივე თემა გამეორებული სამხრეთ-დასავლეთი ოთახის შესასვლელის თავზედაც (თვით ტაძარი ხომ ჯვრისადმი იყო მიძღვნილი). ეს თემა მაშინ მთელ ქრისტიანულ ჯელოვნებაში იყო გავრცელებული. მცხეთის ჯვრის რელიეფები, განსაკუთრებით სამხრეთის მთავარი შესასვლელისა, კომპოზიციური აღნაგობისა და პლასტიკური დამუშავების მხრივ, დიდი ოსტატობითაა შესრულებული.

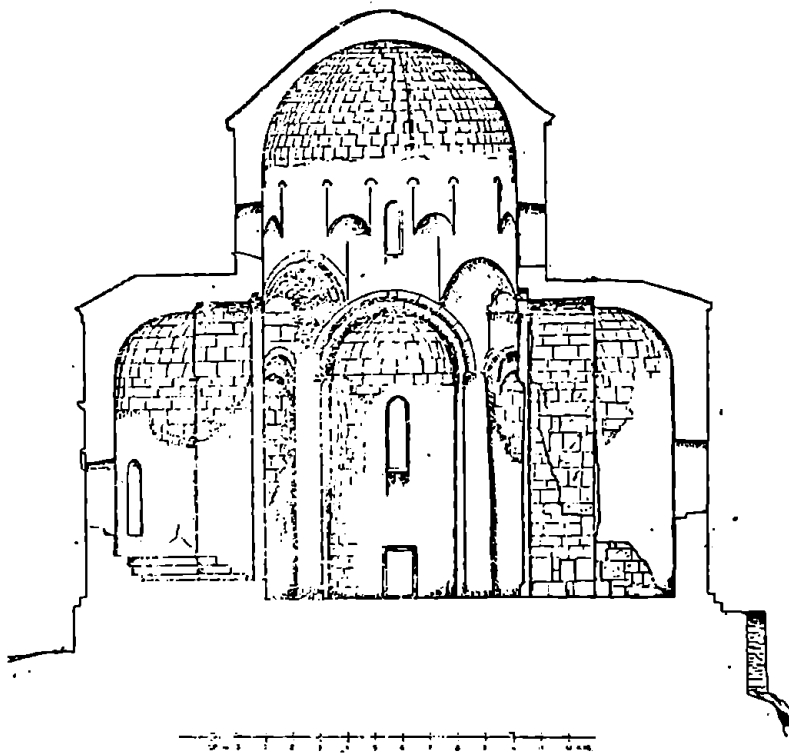
სამხრეთის ფასადის სხვა რელიეფები, მოთავსებული ნიმუშში, ძლიერ დაზიანებულია. ორივეში სამფიგურიანი კომპოზიციებია: განაპირას მდგომი მუხლმოდრეკილი გამოსახულებები მიმართულია ცენტრში მდგომ ფიგურებისადმი. ძნელი სათქმელია, ვის უნდა გამოხატავდეს ეს რელიეფები.

ტაძრის გარშემო არსებული საფორტიფიკაციო ნაგებობანი (ამჟამად დანგრეული კოშკი და გალავანი) გვიანდელია.


დიდი ტაძრის გარეთა ზომებია დაახლოებით: სიგრძე — 22,3 მ., სიგანე — 19 მ.-მდე, სიმაღლე შიგნით — 22 მ.-მდე.

1. გ. ჩუბინაშვილი. ქ. ხ. ი., გვ. 83-114.

2. Г. Чубинашвили. Памятники типа Джвари. Тб., 1948.

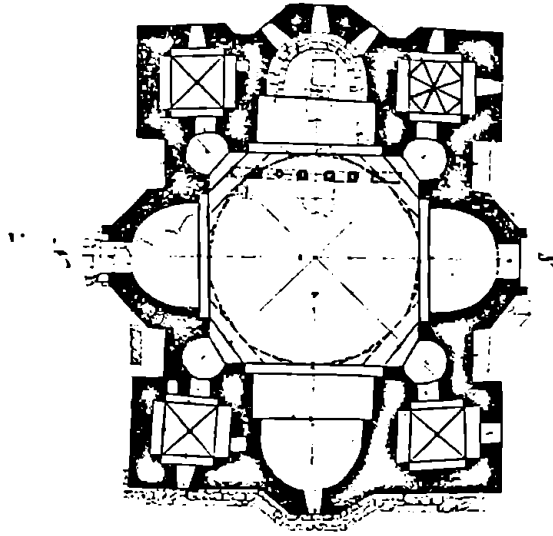


სურ. 41 და 42. მცხეთის ჯვარი. 586/87—604 წლები. განაკვეთი და აღმოსავლეთის ფასადი. ანაზომი ნ. სევეროვისა.

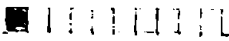


PLAN


6



NEW WALLS



OLD WALLS



Clayton

Campanile

გორის რაიონშია, რაიონის ცენტრიდან დაახლ. 12 კმ. მანძილზე. მდ. ტანას მარცხენა ნაპირას, სოფლიდან საკმაოდ მოშორებით. ამ ტიპის ძეგლთაგან მცხეთის ჭვართან ყველაზე ახლო ეს ძეგლია — მისმა მშენებელმა, სომეხმა თოდოსაყმა, მორჩილად გაიმეორა ჭვარის გეგმა, ისე რომ არც უფიქრია იგი ფუნქციურად მოერგო თავისი ნაკვეთისათვის. ხოლო ნაკვეთის პირობები ჭვართან შედარებით სულ სხვაა. ამიტომ ზოგი რამ შეუსაბამო გამოვიდა: მაგ., აქ ეკლესიას გზა დასავლეთიდან ადგება; ბუნებრივი იყო ტაძრის შესასვლელის აქედან გაკეთება, მაგრამ არ გაუკეთებიათ, რაკი იგი დასავლეთით არა აქვს ჭვარს (და არც შეიძლება ჰქონდეს, რაკი იმ მხარეს ხრამია); ამ მხარეს — კვლავ ჭვარის წამხედურობით — ნიშებიც არ არის. აქ აღმოსავლეთის მხარეს ფსადის წინ სულ ორიოდ ნაბიჯი (მერე ციკაბო კალთა იწყება), ასე რომ ფსადის სიბრტყეს მხოლოდ ძლიერი რაკერით ვხედავთ; მიუხედავად ამისა, რელიეფების დიდი ნაწილი ამ მხარესაა თავმოყრილი, რაკი ასეა ჭვარში (იქ სწორედ აღმოსავლეთი ფსადია ყველაზე უფრო დასამხარი). ატენში ბევრია რელიეფი, მაგრამ მათი განლაგება ფსადებზე არ ექვემდებარება რაიმე გააზრებულ სისტემას (რელიეფები დიდად განსხვავებულია: არის ცალკეული ფიგურებისა და კტიორების ჭკუფების გამოსახულება, უმეტესად ძალიან ტლანქი; არის მთელი სცენებიც, მაგ., ორი ირემი, რომელიც აუზიდან წყალს სვამს — ჩრდილოეთის ტიპაში; ნადირობის სცენა; სამსონი და ლომი; წინასწარმეტყ-

ველი აბაყუმი და სხვ.. განსხვავებულია შესრულებას ხარისხიც და სტილისტიკური ნიშნებიც. შესაძლებელია, მნიშვნელობა ჰქონდა იმასაც, რომ ოსტატებს სრულიად განსხვავებული ნიმუშები ჰქონდათ ხელთ; შესაძლებელია, ცალკეულ რელიეფებს შორის ქრონოლოგიური სხვაობაც იყოს).

არქიტექტურის მხრივ ატენს ჭვარისაგან განასხვავებს პრაორიკები (უფრო განიერი გუმბათის ყელი, რაკი მეტი მასიურობისა და სიმძიმის შთაბეჭდილებას ქმნის); ამას გარდა, აქ არ არის შენობის შექადგენელი მასების ის მკაფიო დიფერენციაცია, ძირითადი ფორმებისა და ხაზების მკაფიობა, რომელიც ჭვარს ახასიათებს. ატენის სიონი მიინც უეკველად ტოვებს მხატვრულ შთაბეჭდილებას, რაკ იმით აიხსნება, რომ თვით ტიპი შენობისა ზედმიწევნით შემუშავებული და ჰარმონიულია. განსაკუთრებით ძლიერი შთაბეჭდილებაა შიგნით — ამას ხელს უწყობს აგრეთვე XI ს-ის მშვენიერი ფრესკები, შუა საუკუნეთა ქართული მონუმენტური მხატვრობის ერთი საუკეთესო ძეგლთაგან.

დიდად საინტერესოა ატენის სიონის მრავალრიცხოვანი წარწერები — ქვაზე ნაკვეთი და საღებავებით შესრულებული. ბევრი მათგანი მნიშვნელოვან ისტორიულ ცნობას შეიცავს (მაგ., ბულა თურქის შემოსევის შესახებ, XI ს-ის მეორე ნახევარში, ბაგრატ IV-ის დროს, ატენში ქალაქისა და ქულებათა აშენების შესახებ და სხვ.).

ტაძრის ზომები გარედან: სიგრძე — 24 მ., სიგანე — 19 მ., სიმაღლე შიგნით — 22 მ.

1. გ. ჩუბინაშვილი. ქ. ხ. ი., გვ. 128-136.
2. Г. Чубинашвили. Памятники типа Джвари. Тб., 1948.
3. თ. ბარნაველი. ატენის სიონის წარწერები. თბ., 1957.

მარტვილის ტაძარი

VII ს. დასაწყისი

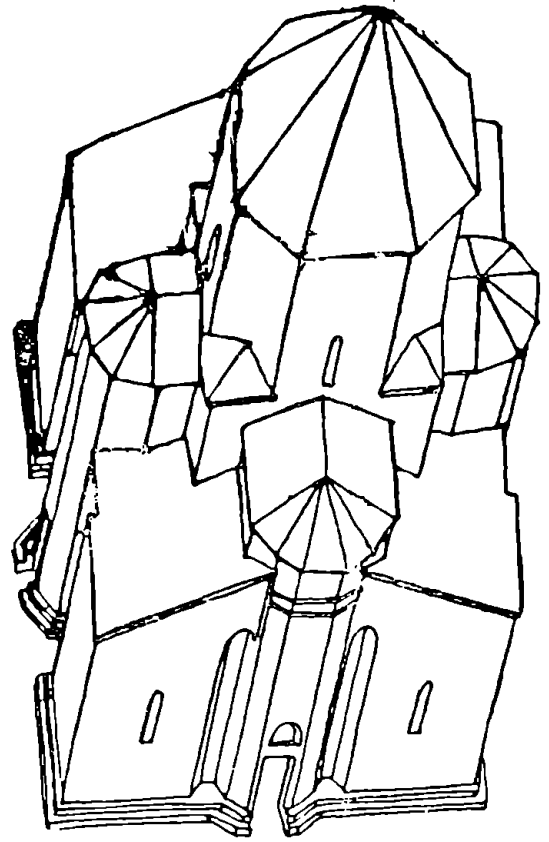
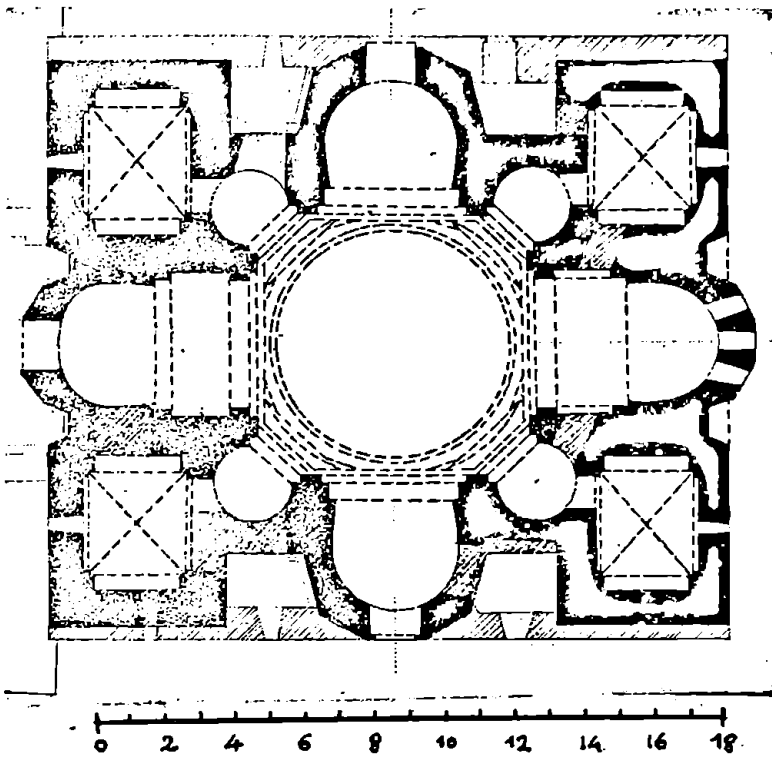
მდებარეობს რაიონის ცენტრ გეგეკორში (ყოფ. მარტვილში). გეგმის მხრივ ძალიან ახლოა „ჭვართან“, მაგრამ მარტივად ოსტატო მიინც თემის თავისუფალ ინტერპრეტაციას ვეძლევა. შეეცლილია ცალკეულ ნაწილთა შეფარდება: გუმბათის დიამეტრი აქ უფრო მცირეა, კუთხის ნიშები უფრო დიდი. სხვანაირია გუმბათქვეშა ტრომები, რომელთაც საფეხურისებრი სახე აქვთ, სხვაგვარია ფსადთა რელიეფებიც: ნაცვლად ცალკეული დამოუკიდებელი კომპოზიციებისა, რომლებიც საერთო სისტემაშია შეპირისპირებული და დაკავშირებული, აქ უწყვეტი მთლიანი ფრიზებია, რელიეფების შესრულება კი ვაცილებით დეკორატიული: ფიგურები და მცენარეული ორნამენტები ერთიან ნახატშია ჩართული და გარკვეულ რიტმულ დანაწევრებას ექვემდებარება. ფრი-

ზებში ბიბლიისა და სახარების სიუჟეტებია (მაგ. დანიელი ლომთა ხაროში, სამსონი და ლომი, ქრისტეს ამბლება და სხვ.).

X ს-ში, აფხაზთა მეფის გიორგი II დროს, ეკლესია საფუძვლიანად გადააკეთეს: დაუმატეს გარეთა კედლები, ააშენეს ახალი გუმბათის ყელი. ამიტომაც, რომ დღეს მარტვილის ტაძარი გარედან სულ არ მოგვაგონებს ჭვარის ტიპის ძეგლებს. დასავლეთის ექვტერი X საუკუნისაა. შიგნით სხვადასხვადროინდელი მხატვრობა (XVI-XVII საუკუნეებისა), ტაძრის გვერდით დგას მცირე ორსართულიანი ეკლესია, ალბათ X ს-ისა.

ტაძრის ზომები გარედან (თავდაპირველი შენობისა): სიგრძე 21 მ-მდე, სიგანე — 17,5 მ., სიმაღლე შიგნით — 23 მ. (თავდაპირველად ნაკლები იქნებოდა).

1. გ. ჩუბინაშვილი. ქ. ხ. ი., გვ. 115-128.
2. Г. Н. Чубинашвили. Памятники типа Джвари. Тб., 1948.



სურ. 47 და 48. მარტილის ტაძარი. VII ს. გეგმა და სქემატური რეკონსტრუქცია. ანაზომი და ნახატი ნ. სევეროვისა.

ძველი შუამთა

V და VII საუკუნეები

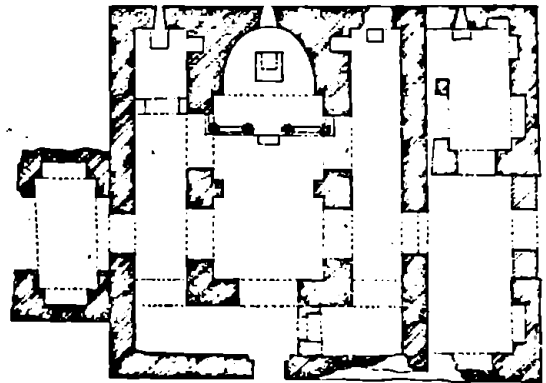
ტაბ. 10, 30

ძველი შუამთა თელავიდან შვიდიოდე კმ-ითა და-შორებული. თელავ-თბილისის გზიდან გადასახვევი მარ-ცხნისა. ხუროთმოძღვრული ანსაბლი ტყეშია, განმარ-ტობულ ადგილას. აქ სამი ეკლესიაა:

1. V საუკუნის ბაზილიკა, ერთი საყურადღებო ნიმუშ-თაგანი „ქრისტიანული“ არქიტექტურის ადრეული სა-ღეხურებისა საქართველოში.

2. VII ს-ის ეკლესია მცხეთის ჭვრის ტიპისა, საკმაოდ კარგად შენახული. საგრძნობლად უფრო პა-ტარაა, ვიდრე ამავე ტიპის სხვა ძეგლები. „ჭვართან“ შედარებით აფსილებისა და ბემების სიღრმე შემცირე-ბულია, ამიტომ მთელი შენობის ფართობისა და მასების მიმართ გუმბათის ყელის მნიშვნელობა გაზარდილია. კუთ-ხის ოთახებს მარტივი ოთხკუთხედების მოხაზულობა აქვს, და არა ჭვრისებრი. ტროპების კონსტრუქცია ნათ-ლადა გამოვლენილი.

3. მცირე გუმბათოვანი ეკლესია, აგრეთვე VII ს-ისა. ეს მინიატურული ნაგებობაა. გეგმის საფუძველი ისეთა-ეა, როგორც ჭვარისა და მისი ტიპის ძეგლებისა, ე. ი. შუა კვადრატს ოთხსაე მზარეს აფსიდები აკრავს, არას



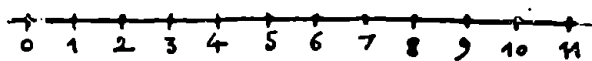
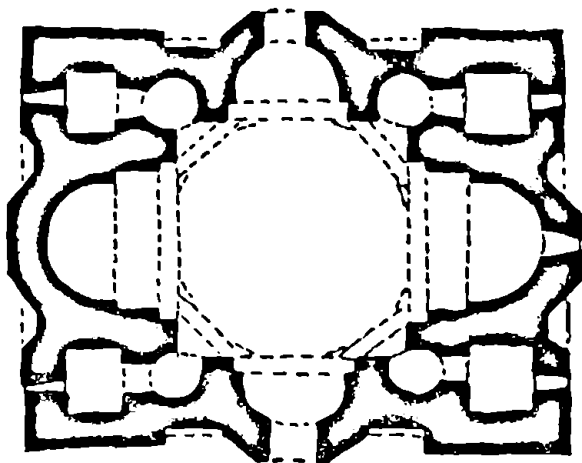
სურ. 49. ძველი შუამთა, ბაზილიკა. V ს. გეგმა. ანაზომი ნ. სევეროვისა.

კუთხის ნიშებიც, მაგრამ აღარ არის კუთხის ოთახებზე, რომელთა არსებობითაც იყო გამართლებული ამ ნიშების არსებობა. აშკარაა, რომ ეკლესიის შვენებელი ვერ ჩაწვდომია თავისი ნიშების (თუნდაც მეზობლად მდგომი დიდი ეკლესიის) გეგმის არსს, ამოცანის ფუნქციური ამოხსნის ნაცვლად, აქ დეკორატიული ამოხსნა გვაქვს. ამას გარდა, ორივე ღერძი თითქმის თანაბარია, რაყი არც ერთი აფსიდის წინ ბემები არ არის.

როგორც საერთოდ კახეთში, არც ძველი შუამთის ეკლესიებს არ გააჩნია რაიმე სამკაული, არ არის არც წარწერები. სამივე ეკლესია რიყის ქვითაა ნაშენი. შირიმის ფილები გამოყენებულია მხოლოდ კუთხეებისათვის.

ბაზილიკის ზომები გარედან, მინაშენთა გარეშე: სიგრძე — 10,8 მ., სიგანე — 8,9 მ., სიმაღლე დაახლ.— 5,7 მ. დიდი ეკლესიის სიგრძე — 11,5 მ., სიგანე — 9,2 მ., სიმაღლე შიგნით — დაახლ. 12 მ.

მცირე გუმბათოვანი ეკლესია — 7,5×7,0, სიმაღლე შიგნით — დაახლ. — 7,5 მ.



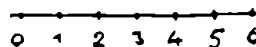


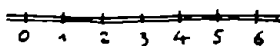
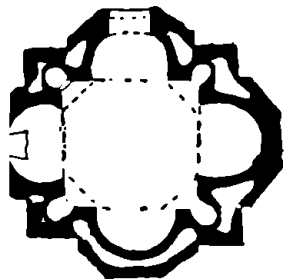
სურ. 50. ძველი შუამთა, დიდი გუმბათოვანი ეკლესია. VII ს. გეგმა. ნ. სევეროვის მიხედვით

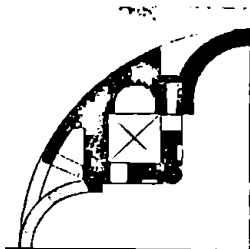
1. Г. Н. Чубинашвили. Памятник типа Джвари, Тб., 1948.

2. Г. Н. Чубинашвили. Арх. Кав., გვ. 45-48, 246-255.

სურ. 51. ძველი შუამთა, დიდი გუმბათოვანი ეკლესია. VII ს. განაკვეთი ნ. სევეროვის მიხედვით.

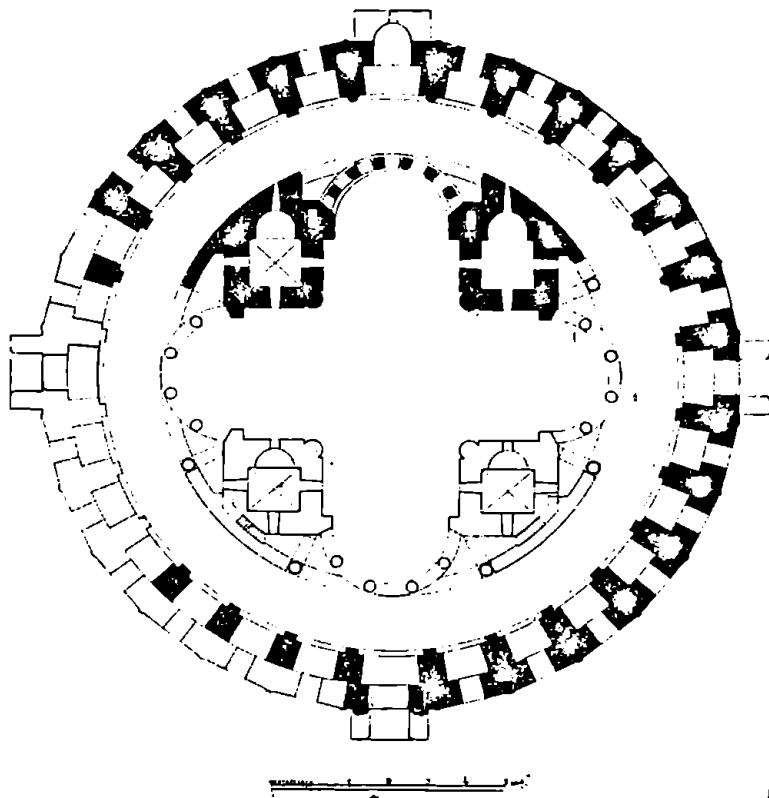
სურ. 52 ძველი შუამთა, მცირე გუმბათოვანი ეკლესია. VII ს., გეგმა და განაკვეთი ნ. სევეროვის მიხედვით.





ბ ა ნ ა

I
საართლის ბაზა



სურ. 53. ბანას ტაძარი. VII ს. გეგმა.

ბ ა ნ ა

VII ს-ის შუა წლები

ტაბ. 40—44

ბანას ტაძარი ისტორიულ პროვინცია ტაოში მდებარეობს, სოფ. ფანაქის (ფენიაკის) მახლობლად, მდ. ოლთისის შენაკადის, ფენიაკის წყლის მარჯვენა ნაპირზე. ვახუშტის სიტყვით, ეს არის „ეკლესია გუმბათიანი, დიდი, შეენიერად ნაგები, კეთილ-შეენიერს ადგილს“. მიზნული იყო, რომ ბანა X ს-ის ძეგლია, მაგრამ გ. ჩუბინაშვილმა გამოთქვა მოსაზრება, დაყრდნობილი შენობის არქიტექტურის ანალიზზე, რომ ტაძარი აგებულია VII ს-ის ნახევარში (ეს მტკიცდება ბანას კომპოზიციისა და მისი ხუროთმოძღვრული მორთულობის დიდი სიახლოვეთ იშხნისა და სომხურ ზუართნოცის ეკლესიებთან,

რომლებიც VII ს-ეს მიეკუთვნება; მტკიცება იმითაც, რომ ბანას არქიტექტურა და მორთულობა კანონზომიერად უკავშირდება ჩვენი ხუროთმოძღვრების განვითარების ამ საფეხურს და ვერ ეკუთვნის X ს-ს). ხოლო იტორიკოს სუმბატ დავითის ძის ქრონიკის ცნობა, რადარანსემ „აღაშენა ბანა ჰელითა კვრივე ბანელისათ რამელი იგი იქმნა პირველი ეპისკოპოს ბანელს“ — ტაძრის „მეორედ აღშენებას“, რესტავრაციასა და ეპისკოპოსის დანიშვნას უნდა გულისხმობდეს. ეს 881—923 წლებს შორის მოხდა.

ბანას შესახებ ცნობები XIX ს-ის პირველი ნახევრის მკვლევარ-მოგზაურთა ნაწერებშია გვხვდება, მაგრამ მისი პირველი მეცნიერული გამოკვლევა ე.კუთვნის ექვთიმე თაყაიშვილს, რომელიც 1902 და 1907 წლებში იყო აქ. მისი ექსპედიციების წყალობით არსებობს ბანას ტაძრის ანაზომები არქ. ს. კლდიაშვილისა (1902) და არქ. ა. კალვინისა (1907).

იშხნის, ლეითის (ახლა აზერბაიჯანის ფარგლებშია)

ტაძრებთან და ორ სომხურ ძეგლთან (ზუართნოცის ტაძარსა და გვიანდელ გაგიკის ტაძართან) ერთად, ბანას ტაძარი სალტისებრი გაშემოსაველის მქონე მრგვალი ტაძრების ჯგუფს მიეკუთვნება. ესეც ტეტრაკონქის ტიპის ერთ-ერთი ვარიანტია (ძეგლის განხილვა იხ. ზემოთ. ძირითად ტექსტში). შენობის დიამეტრი დაახლ. 32 მ-მდეა, სავარაუდო სიმაღლე — 32 მ-მდე.

1. Е. Такашвили. МАК, XII, М., 1909.

2. გ. ჩუბინაშვილი. კ. ხ. ი., გვ. 168-179.

წ რ ო მ ი

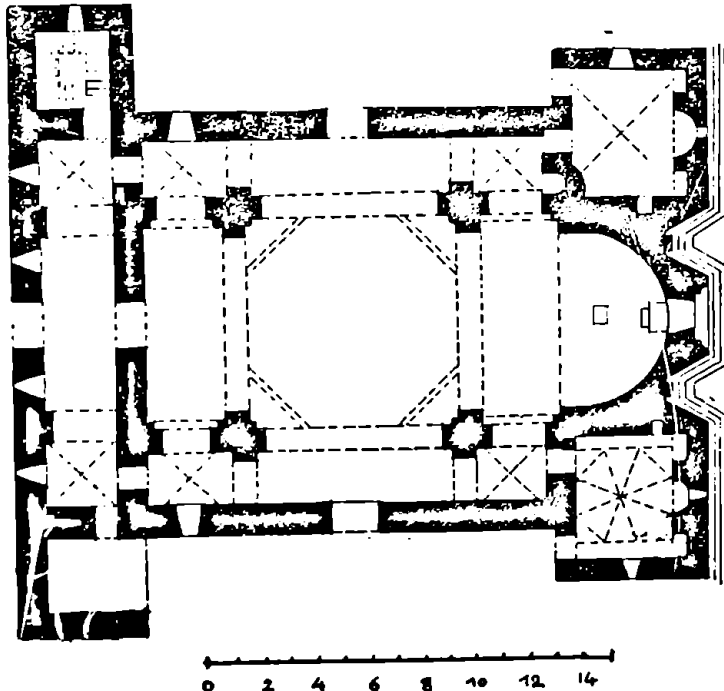
626—634 წწ.

ტაბ. 46—51



სოფ. წრომი შუაგულ ქართლშია, ხაშურის რაიონში, რკინიგზის სადგურ გომის მახლობლად. ეს დაბლობი ადგილი მტკვრის მარჯვენა ნაპირზე. ძეგლის განხილვა იხ. ზემოთ, ძირითად ტექსტში.

მის ადგილს VII ს-ის პირველი ნახევრის ძეგლთა შორის მიგვიითებს თვით შენობის არქიტექტურა, მისი ჰეაფიოდ გამოვლენილი, სავსებით შემუშავებული სტი-

ლი. უფრო ზუსტი დათარიღება ეყრდნობა სამხრეთი კედლის მთავარ სარკმელთან მდებარე წარწერას: „წმიდაო ეკლესიაო სტეფანოზ უბატოსი შეიწყალე“ (წარწერა, ცხადია, ასომთავრულია). მიჩნეულია, რომ ეს არის ქართლის ერისმთავარი სტეფანოზ II, რომელიც აქ მოხსენიებულია მას შემდეგ, რაც მან ბიზანტიის იმპერატორ ირაკლისაგან, მის მიერ 626 წელს თბილისის აღების ხა-



სურ. 54. წრომის ტაძარი, 626—634 წ.წ. გეგმა. ანაზომი ნ. სევეროვისა.



სურ. 55 და 56. წრომის ტაძარი. 626 — 634 წწ. განივი განაკვეთი და დასავლეთის ფასადი. ანაზომი ნ. სევეროვისა.

ნებში, ბიზანტიური საკარისკაცო ტიტული მიიღო, ჯერ კიდევ მანამდე, სანამ ერისმთავრად დაჯდებოდა — ე. ი. 634—635 წლებამდე. ამ ორ თარიღს შუა უნდა ექცეოდეს წრომის ტაძრის აგება.

ასედაც ძლიერ დაზიანებული ძეგლი 1940 წლის მიწისძვრამაც დაზიანა მას შემდეგ იგი საგანგებოდ გა-

ამაგრეს. მისი კონქის მოზაიკის ფრაგმენტები გადმოტანა-ლია თბილისს, საქართველოს ხელოვნების სახელმწიფო მუზეუმში.

შენობის გარეთა ზომები: სიგრძე — 26 მ-მდე, სიგანე — დასავლეთის ფასადისა — 21 მ, შუაში, გუმბათთან — 15 მ-მდე.

1. გ. ჩუბინაშვილი. ქ. ს. ი., გვ. 145-168.

2. Г. И. Чубинашвили. Цркви. Из истории грузинской архитектуры первой трети VII века. М., 1969. (ეს ნაშრომი პირველად 1934 წელს გამოქვეყნდა გერმანულად. იქვე დართული იყო ი. სმირნოვის გამოკვლევა წრომის მოზაიკის შესახებ, რომელიც შემდეგ, 1935 წელს, ცალკე გამოვიდა რუსულად).

ს ა მ წ ე რ ი ს ი

VII ს.

ტაბ. 52—54

პატარა სოფელი სამწევრისი მტკვრის მარჯვენა ნაპირზეა, შუაგულ ქართლში, რაიონის ცენტრ ქარელიდან რამდენიმე კილომეტრის დაშორებით, დასავლეთისაკენ.

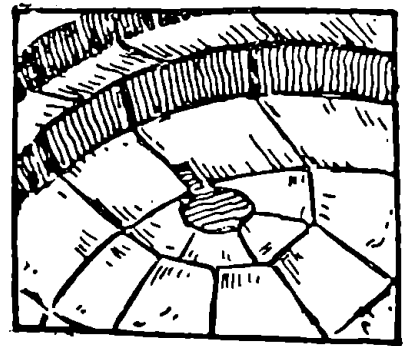
ეკლესია 1940 წელს მიწისძვრამ სანახევროდ დაანგარია, მაგრამ მთლიანად აღდგენილი იქნა ძველებური სახით 1952—1953 წწ. არქ. ლ. ხიმშიაშვილის პროექტით და ხელმძღვანელობით.

VII ს-ის ძეგლის გვერდით, სამხრეთ-ით დგას XVI ს-ის პატარა ერთნაეიანი მავზოლეუმი, ქართული აგურით ნაშენი და ორნამენტული და სიუჟეტური შორეულკეცებით მორთული, ხოლო ცოტა მოშორებით, უფრო ქვემოთ, ციციშვილების დიდი ციხის ნანგრევია.

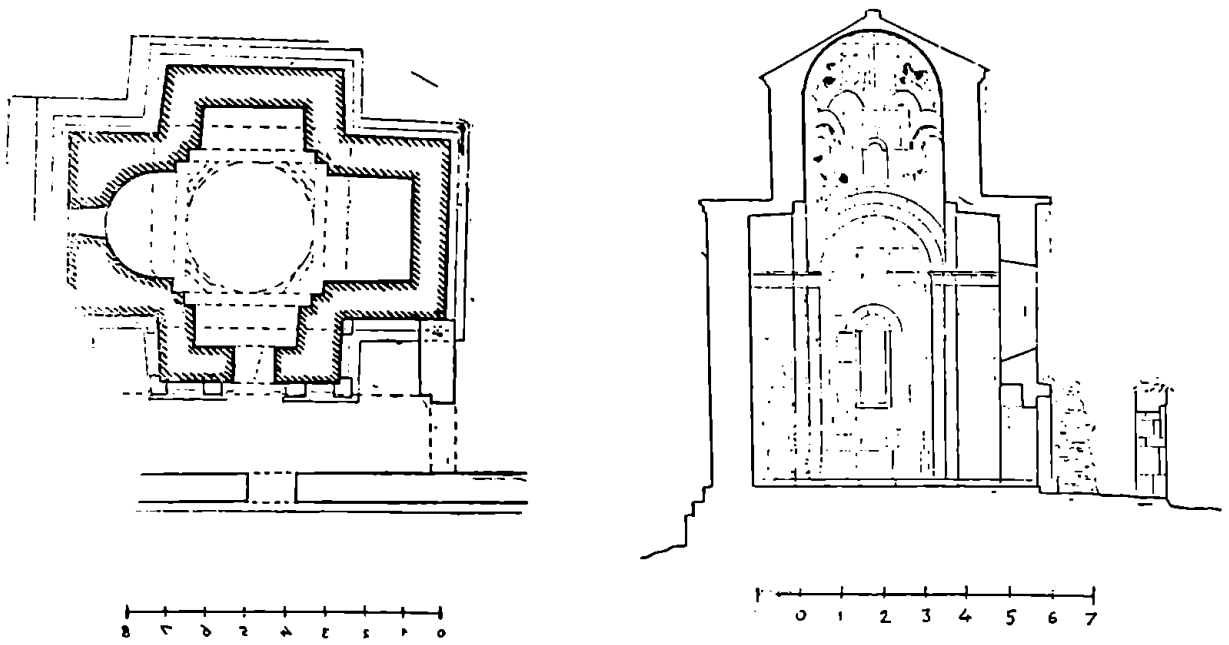
ეკლესიის ზომები გარედან: სიგრძე — 9,6 მ., სიგანე — 8,8 მ., სიმაღლე შიგნით — 10,6 მ.

1. გ. ჩუბინაშვილი. ქ. ს. ი., გვ. 179-183.

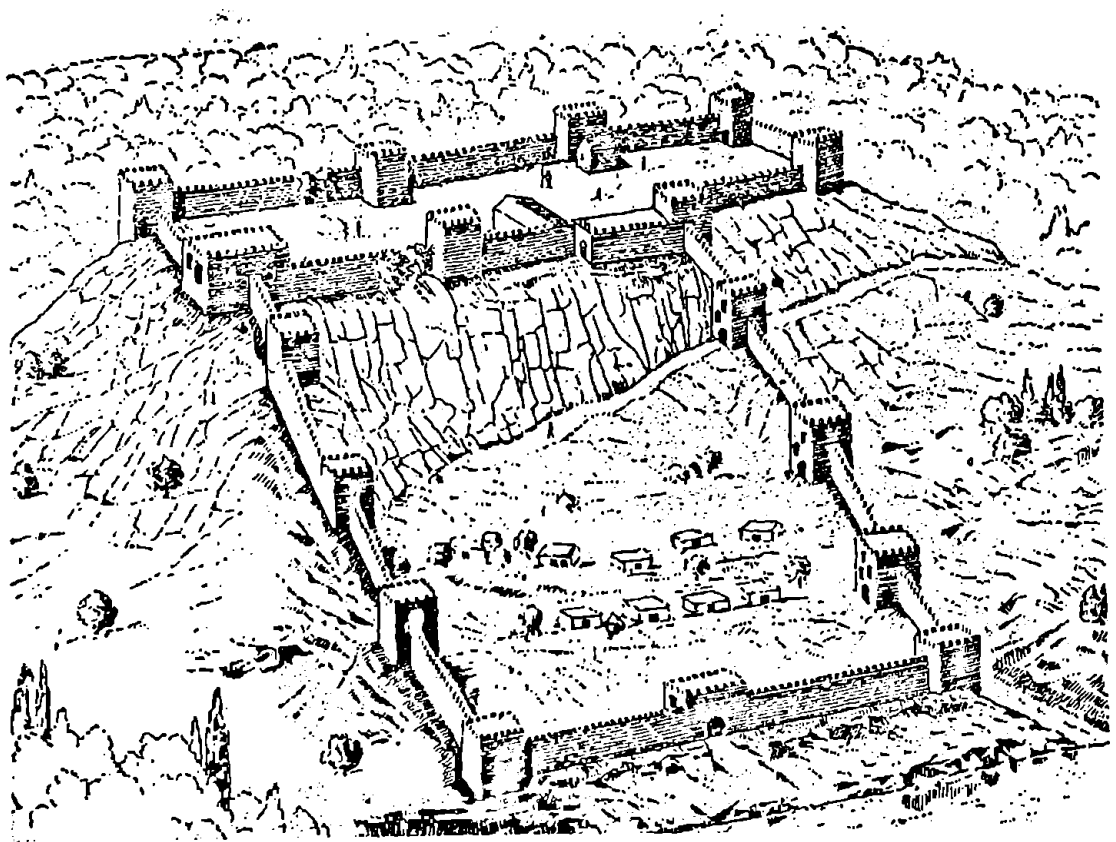
2. Г. И. Чубинашвили. Самцеврская церковь в Грузии; Материалы к изучению Самцеврского храма: Вопросы, стр. 116-139.



სურ. 57. სამწევრისის ეკლესია. VII ს. კონქის კონსტრუქციის დეტალი.




სურ. 58 და 59. სამწევრისის ეკლესია. VII ს. გეგმა და განაკვეთი. ანაზომი 5. სევეროვისა.



სურ. 60. უჯარმა. ციხის რეკონსტრუქცია. ი. ციციშვილის მიხედვით.

უკარმა, როგორც მნიშვნელოვანი ციხე-ქალაქი, ხშირად იხსენიება. ლეონტი მროველის ცნობით, აქ ცხოვრობდნენ მირიან მეფის ძე რევე და ცოლი მისი სალომე. მეორე შემთხვევაში ჟუანშერი მოგვითხრობს, რომ „თუთ ვახტანგ (გორგასალი) დაქდა უკარმოს, და აღაშენა იგი ნაშენებითა უზომოთა“. უკარმაშივე დატოვა გასაზრდელად მან თავისი ძე დაჩი, რომლის დროსაც აქ კვლავ მშენებლობა წარმოებდა. ვახტანგი, რომელიც V ს-ის მეორე ნახევარში მეფობდა, განსაკუთრებით ზრუნავდა უკარმის გასამაგრებლად, ხშირად ცხოვრობდა აქ, დაქრამაც მას შეაფარა თავი და იქვე გარდაიცვალა. X ს-ში უკარმის ციხე არაბებმა დაანგრეს. XII ს-ში გიორგი მესამემ იგი ნაწილობრივ აღადგინა და საგანძური მოაწყო იქ („ისტორიანი და აზმანი შარავანდედთანი“: გიორგი მეფემ „განამრავლნა საქურკლენიცა, და დადვა თუთ მისით მონაგები და მისთა ტყუეთაგან მონაგები ციხესა შინა უკარმისასა, რომელი აგებულ იყო ვახტანგ გორგასლისაგან, რომელსა შინა თუთ აღესრულა ლომი იგი ლომთა და გოლიათი გოლიათთა“.)

ის, რაც 1950—1952 წლებში იქნა შესწავლილი და გათხრილი, უკარმის ციხე იყო და არა თვით ქალაქი, რომელიც ცოტა მოშორებით მდგარა. გარდა უქველესი ფენისა, რომელიც სწორედ გორგასლის ხანას უკავშირდება, უკარმაში გამოირჩევა კიდევ ორი ფენა: XII ს-ისა — ზღუდეებისა და კოშკების აღდგენა, მრგვალი და კონუსური მოყვანილობის ბურჯები; გვიანი შუა საუკუნეებისა — აგურით ნაშენი სამეურნეო ნაგებობანი. არქეოლოგიური გათხრების დროს აღმოჩნდა ამ სამი ხანის ნივთები — თიხის კურკული, მინის სამკაული და კურკული, ლითონის ფული, ქვევრები, თონები, საშურღულე ქეები და სხვ.



1950 წ.

სურ. 61. უკარმა, კოშკი. ნახტი ა. ვარაზის.

1. გ. ლომთათიძე. უკარმა. ბუკლეტი.
2. დ. მუსხელიშვილი. უკარმა. თბ., 1960.
3. Г. А. Ломтатидзе. Культура и быт Грузии в IV—VII вв. Очерки истории СССР, III—IX вв., стр. 270—272.

ს ა მ შ ვ ი ლ დ ე

ერთი უძველესი, ქალაქთაგანი საქართველოში. ჩაისახა ძველი წელთაღრიცხვის I ათასწლეულის შუა საუკუნეებში და იარსება XVIII ს-მდე. ხშირად იხსენიება ქართულ მატარებებში.


იგი დღევანდელი თეთრიწყაროს რაიონშია, ე. ი. ისტორიულ ქვემო ქართლში. მისთვის საგანგებოდაა შერჩეული ბუნებით დაცული კონცხი: ორ მხარეს კლდოვანი შვეული ხრამებია, რომელთა სიღრმეში მდინარეები კიეკავა და ხრამა (ქცია) მიედინება—ეს ორი მდინარე სწორედ აქ ერთვის ერთმანეთს. მესამე მხარე გალავნით იყო შეკრული (ვახუშტის სიტყვით: ქალაქი „არს ფრად მაგარც, სამკრით უდის ქცია, ჩრდილოთ უდის კიეკავა; სამორისსა ზედა არს გარდავლებული ჭრამით ჭრამამდე ზღუდე განიერი და მაღალი. კვალად გარე მის ქალაქისა ზღუდე გარდავლებული, ეგრეთვე დადროვანითა ლდითა“).

ქალაქის ტერიტორია პლატოზეა. სიგრძით იგი 2,5 კილომეტრია. ქალაქი საუკუნეთა მანძილზე იზრებოდა და ვითარდებოდა, მაგრამ ჩამოყალიბებული სხე ალბათ შუა საუკუნეებში მიიღო. აქ მრავალი საფორტიკაციო, საეკლესიო და სხვა დანიშნულების შენობათა ნანგრევია ჩანს, მაგრამ დღესდღეობით ქალაქი არქეოლოგიურად გამოკვლეული არ არის. წყაროებიდან ცნობილია, რომ სამშვილდეს ძალიან შფოთიანი თევგადასაყალი ქონდა. უცხოელთა (სომეხთა, თურქთა) ხელშიც ყოველთა და უკანასკნელთა იგი დავით აღმაშენებელმა წაართვა.

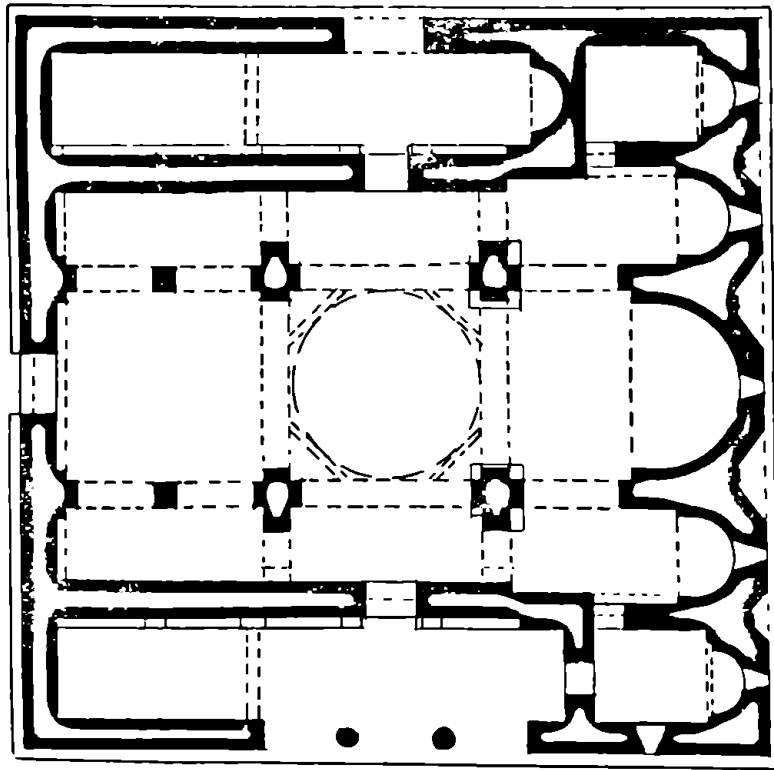
სამშვილდეში დარჩენილ ისტორიულ ნაშთთაგან ყველაზე მნიშვნელოვანია, მაინც, ტაძარი „სიონად“ წოდებული. მის შესახებ იხ. ზემოთ, პირითად ტექსტში.

სიონის გარეთა ზომებია: 24×24 მ., სიმაღლე (შენიშნ.). ნ. ჩუბინაშვილის სავარაუდო რესტავრაციის მიხედვით, დაახლ. 20 მ. უნდა ყოფილიყო.

1. ლ. მუსხელიშვილი. სამშვილდის სიონის წარწერები და აშენების თარიღი: ენიშნის მოამბე, ტ. XIII, თბ., 1943, გვ. 85-106.
2. Никко К у б и н а ш в и л и. Самшвидский Снон. Тб., 1969.



სურ. 62 და 63. სამშვილდის სიონი. 750—777 წწ. განივი განაკვეთი და გეგმა.
ანაზობი ნ. ჩუბინაშვილისა.

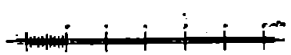
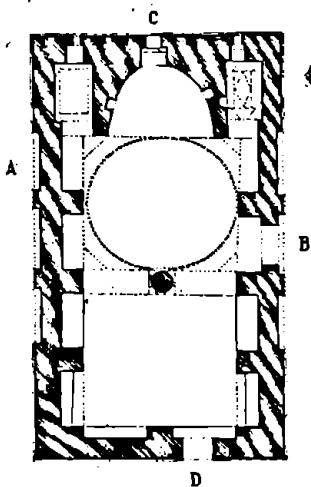


0 1 2 3 4 5 6 7 8 9 10 11 12 13 14

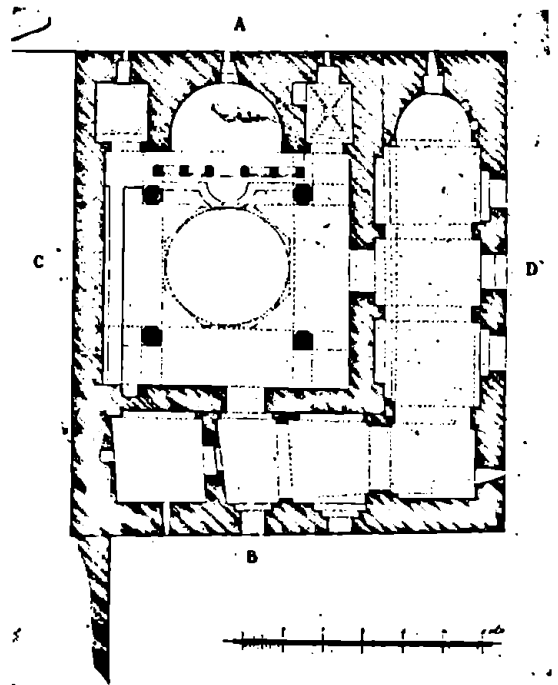




სურ. 64. სამშვილდის სიონი. 759—777 წწ. რეკონსტრუქცია ნ. ჩუბინაშვილისა.

სურ. 65. წირქოლის ეკლესია. VIII ს. გეგმა. ანაზოში ვლ. წილოსანისა.



სურ. 66. არმაზის ეკლესია. 864 წ. გეგმა. ანაზოში ვლ. წილოსანისა.





სურ. 67 და 68. არმაზის ეკლესია. 864 წ. სივრცითი განაკვეთი ხედით სამხრეთისკენ; განივი განაკვეთი ხედით აღმოსავლეთისკენ. ანაზომი ვლ. წილოსანისა.

წიროკოლი და არმაზი

VIII და IX სს.

ტაბ. 50

გარდამავალი ხანის ორი უაღრესად დამახასიათებელი ძეგლი ქსნის ხეობაში (მათი განხილვა იხ. ზემოთ, ქირითად ტექსტში).

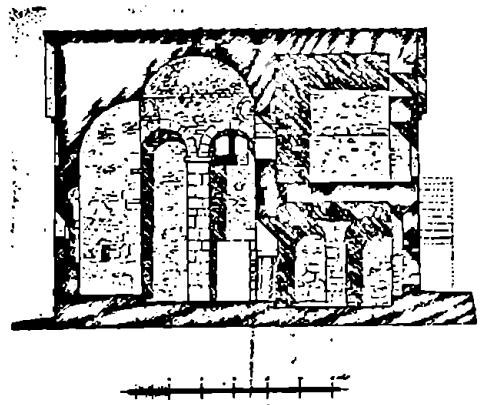
წიროკოლი, თვით არქიტექტურის ანალიზის საფუძველზე, VIII ს-ეს მიეკუთვნება. მის შესახებ რაიმე წერილობითი საბუთები არ გავაჩნია, ხოლო ციხე მოხსენიებულია „მატიანე ქართლისაში“ X ს-ის ფეოდალური აშლილობის ამბებთან დაკავშირებით.

არმაზის დამატარებელი წარწერა სამხრეთის ფასადზეა, თითქმის კარნიშთან. იგი ორ საგანგებოდ შერჩეულ დიდ ქვანაგავ რელიეფური ასოებით შესრულებული (მთავრულით): „ქ. სახელითა ღმრთისაჲთა შე გ(იორგი) (არმაზისაჲ) მამასახლისმან დ(ავდეუ ესე) წმიდაი ეკლესიაჲ ქრონიკონსაჲ კდ კელჲწოფობასა...“ (კდ—84=864 წელს).


წიროკოლის ეკლესიის გარეთა ზომებია: სიგრძე 11,4 მ., სიგანე — 6,3 მ., სიმაღლე შიგნით — 7,7 მ.

არმაზის ეკლესიისა: სიგრძე — 12,7 მ., სიგანე — 11 მ., სიმაღლე შიგნით (ვარაუდით) — 9 მ.

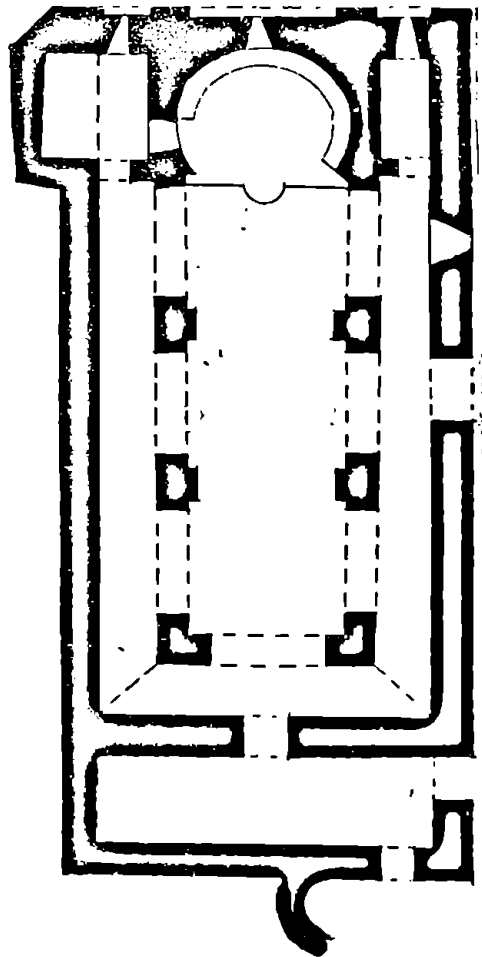
სურ. 69. წიროკოლის ეკლესია. VIII ს. სივრცითი განაკვეთი ხედით სამხრეთისკენ. ანაზომი ვლ. წილოსანისა.



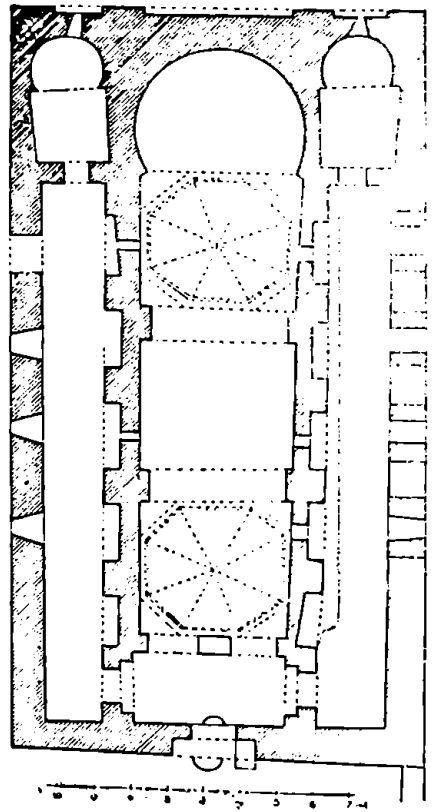
I. Г. Н. Чубинашвили. Архитектурные памятники VIII и IX вв. в Ксанском ущелье: Вопросы, გვ. 141—172 (პირველად გამოქვეყნდა „ქართული ხელოვნების“ I ტომში, თბ., 1942, გვ. 1—30.)

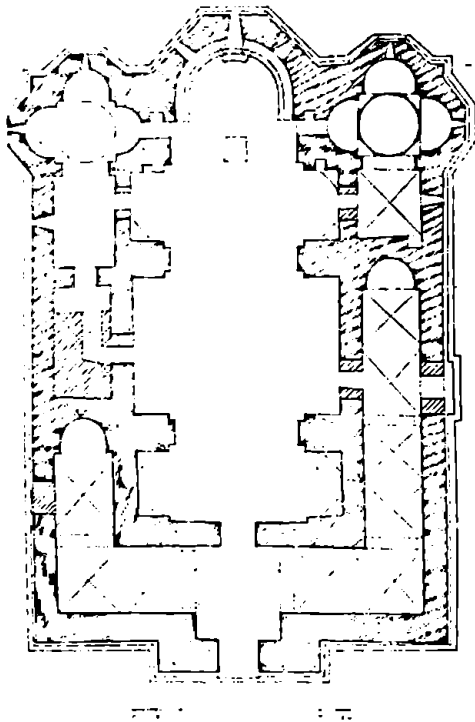


სურ. 70, 71 და 72. გურჯაანის „უველაწმინდა“. VIII ს. სამხრეთის ფასადი და გვეგები ორ დონეზე. ანაზომი ელ. წილოსანიძე.




0 1 2 3 4 5





ვაჩნაძის ეკლ. ნაგებ.
სივრცე-კონსტრუქცია



ბერძნულ-სომხური ეკლესიის
სივრცე-კონსტრუქცია

სურ. 73, 74 და 75. ვაჩნაძის „ყველაწმინდა“. VIII—IX სს. გეგმა, სარკივი
განაკვეთი ხედიო სამხრეთისკენ და აღმოსავლეთის ფასადი. ანაზომი
მ. კალაშნიკოვისა.

გურჯაანისა და ვაჩნაძის „ყველაწმინდის“
ტაძრები

VIII-IX საუკუნეები

ტაბ. 50—58

ორივე ძველი კახეთშია. პირველი მათგანი, ღვთის-
მშობლის მიძინების სახელობისა, რაიონის ცენტრ გურ-
ჯანიდან 1,5—2 კილომეტრის მანძილზეა, კახთუნის ანუ
გურჯაანის ხეობაში. იგი განმარტობით დგას, მთის კალ-
თაზე. ეკლესია შედარებით კარგადაა შენახული, მნიშე-
ნელოვან დაზიანებათა და გადაყეთებათა გარეშე. საშენ
მასალად ნახშირია რიყის ქვა (გარეთა კედლები, აფსიდი,
გვერდის ნაეები, პატრონიკენი), შირიმი (კედლების კუ-
თხეები), აგური (მთელი შუა ნაეი, კედელ-კამარა-გუმბათ-
ებთანად). კვადრატული აგურის (26/27 X 26/27 X 7/8
სმ.) გარდა, არის საგანგებო ფორმის აგურიც სვეტისთაე-
ბისთვის და სხე.

გურჯაანის ეკლესია, რომელიც გუმბათიან ბაზილიკად
შეიძლება მივიჩნიოთ, თავისი ორგუმბათიანობით გა-
მორჩეეა ქართულ ეკლესიათაგან, მაგრამ მთელი თავისი
აღნაგობით, მ.ს.ში გამოვლენილი შემოქმედებითი ძიების
ხასიათით, ორგანულად თავსდება ქართული ხელოვნო-
ბების ევოლუციის პროცესში. იგი VIII ს-ით თა-
რიდება.


ეკლესიის ზომები გარედან: 24,5 X 10 მ., სიმაღლე
შენით უგუმბათოდ — 10,5 მ., გუმბათის წვერამდე —
დაახლ. — 13,5 მ. (დასავლ. გუმბათი ოდნეე უფრო მა-
ღალია აღმოსავლეთისაზე).

ვაჩნაძის ყველაწმინდა, სოფ. შრომიდან და კალა-
ურიდან 7-8 კმ-ის მანძილზეა, ტყეში. აქ მონასტერი იყო.
ყველაწმინდის გარდა, დარჩენილია სამეკლესიანი ბა-
ზილიკის და სამონასტრო შენობების ნანგრეეები.

საშენი მასალა ძირითადად აქაც ორგვარია: რიყის
ქვა (კედლები, კამარების ნაწილი, კონეები და სხე.) და
აგური (ზოგი თალი და კამარა, ტროპეები, სარკმლების
თალები, გუმბათის ყელი და გუმბათი).

ვაჩნაძის ტაძარი გარდამავალი ხანის ყველაზე
მნიშვნელოვან და მაღალმხატვრულ ძეგლთა რიცხეს მი-
ეკუთუნება. სტილისტიკური ანალიზის საფუძეელზე მას
VIII-IX სს. მიჯნის მიაკუთუნებენ.

ეკლესიის ზომები გარედან: 27,5 X 17,5 მ. (აღმოსა-
ვლეთ ნაწილში სიგანე 19,5 მ-მდეა), სიმაღლე შენით —
21 მ-მდე.



ქვსაფსიდიანი ეკლესიები

X ს.

ტაბ. 60, 61, 120—123

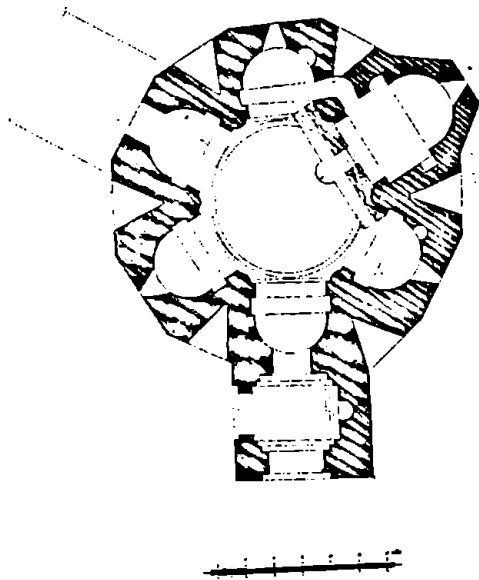
ექსავსიდიანი ეკლესიების ნიმუშებიდან აქ ნაჩვენებია:

1. გოგიუბა. თურქეთის ტერიტორიაზეა, ისტორიულ ერუშეთში. როდესაც ამ საუკუნის დასაწყისში ძველი ე. თაყაიშვილმა ინახულა, იგი უკვე სრულიად პერანგშემოძარცული იყო. თავიდან კი ეკლესია მშენებრად გათლილი ქვის კვადრებით ყოფილა მოპირკეთებული გარედანაც და შიგნიდანაც. გუმბათის ყელი ექსწახნავაა, ისევე, როგორც გუმბათქვეშა სივრცე. მაგრამ საფუძვლად წრიული სალტე აქვს, ამ სალტეზე გადასასვლელად კი აფსიდების თაღებს შუა ბრტყელი ტრომპებიცა ჩასმული. გარედან ეკლესიის ქვედა კორპუსს თორმეტი წახნავი ჰქონდა. წახნაგები მონაცვლეობითაა აღკურეილი სამკუთხა ნიშებით (რომლებიც ისეთსავე კონსტრუქციულ როლს ასრულებს — კედლის მასივს ამსუბუქებს — როგორსაც სწორკუთხა მოხაზულობის გუმბათოვანი ეკ-


ლესიების აღმოსავლეთ ფასადებზე) და სარკმლებით. შენობის გარეთა დიამეტრი დაახლ. 12 მეტრია, სიმაღლე შიგნით დაახლ. 19 მ.

2. ბოკორმა. გარე-კახეთშია, საგარეჯოს რაიონში. მოთავსებულია მთაზე აშენებული ციხის ფარგლებში. აქვე სასახლისა და სხვა ნაგებობათა ნანგრევებია. ეკლესია შირიმის კვადრებითაა მოპირკეთებული. გოგიუბასაგან განსხვავებით, საკურთხელის აფსიდს სხვებზე უფრო ღრმა ბემა აქვს და გარედან შევრილს ქმნის. აფსიდებს შორის გარედან ღრმა სამკუთხა ნიშებია ჩაკეტილი. შესასვლელი ორია, სამხრეთ-დასავლეთიდან და ჩრდილო-დასავლეთიდან (და არა ერთი — დასავლეთისა — როგორც გოგიუბაში). ქვედა კორპუსის ყოველ წახნავს თავისი ფრონტონი აქვს. დარჩენილია ძველი კედლის მხატვრობის კვალი.

შენობის გარეთა დიამეტრი — დაახლ. 12,5 მ.

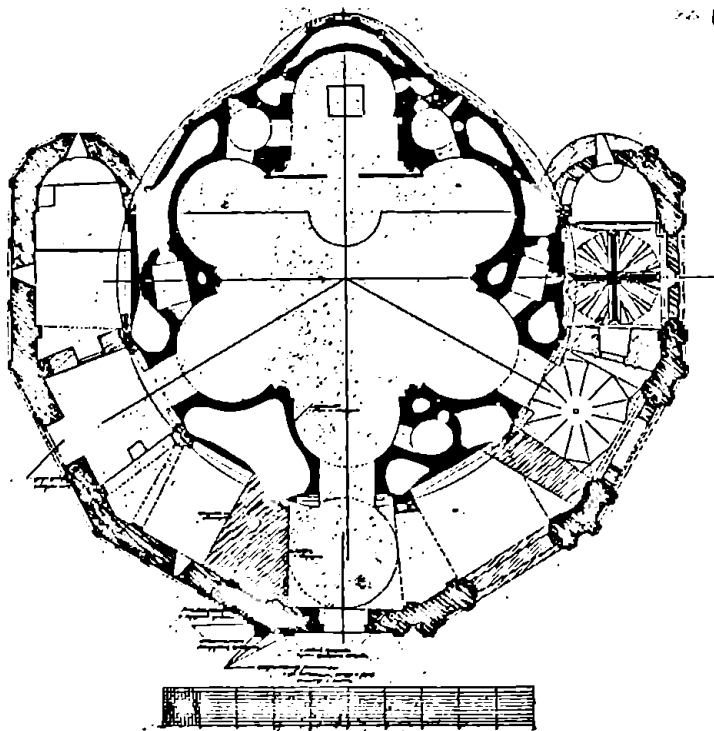


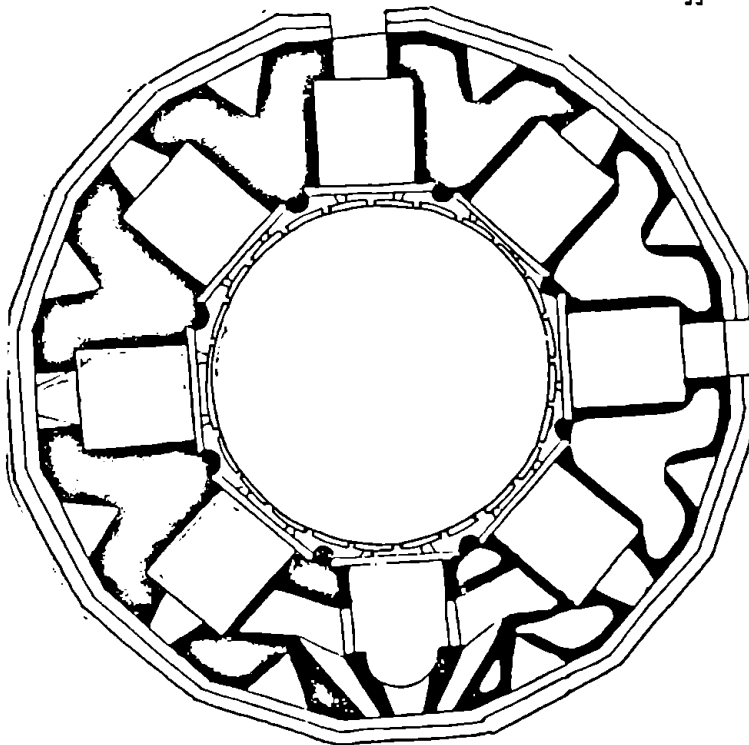
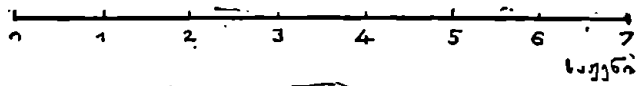

სურ. 76. ბოკორმის ეკლესია. X ს. გეგმა, ანაზომი ვლ. წილოსანისა.



სურ. 77. ბოკორმის ეკლესია. ნახატი ელ. სიღამონ-ერისთვისა.

სურ. 78. კაცხის ეკლესია. X—XI სს. მიჯნა. გეგმა. ანაზომი მ. კალაშნიკოვისა.





სურ. 79 და 80. ტოსქარის ეკლესია. X. ს. განაკეთი და გეგმა ა. კალკინის ანაზოპის მიხედვით.

3. კაცხი იმერეთში, ქიათურის მახლობლად. ამ ტიპის ყველაზე გვიან ნიმუში, აგებული X-XI საუკუნეთა მიჯნაზე. საკურთხეველის აფსიდი აქაც მცირედ შევრილია, მაგრამ სხვა აფსიდები — ბოქორმისაგან განსხვავებით — უშუალოდ, უბემოდ უკავშირდება გუმბათქვეშა სივრცეს. გარდა ძირითადი სივრცისა, ეკლესიას აქვს სამხრეთი გარშემოწვეული, რომელიც სამიოდე ათეული წლით გვიანაა მიმენებული. გარშემოსაველი, ტაძრის კორპუსი და გუმბათის ყელი გარედან ქმნიან სამკონცენტრულ, წახნაგებიან, საფეხურს. ყოველ წახნაგს ცალკე ფრონტონი აქვს, ასე რომ კარნიზები ქორიზონტალური კი არ არის. არამედ ხერხულა. გუმბათის სახურავი კი ნახევრადგამილ ქოლგას ჰგავს. ეს დიდად ზრდის საერთო ცხოველხატულებისა და დეკორაციულობის ეფექტს. შენობას მდიდრული ჩუქურთმისანი სამკაული ქონდა — ახლა, XIX ს-ის რესტავრაციის შემდეგ, გარედან ორი ზემო საფეხურის მორთულობა აღარ არსებობს, გადარჩა მხოლოდ გარშემოსავლის მდიდარი საპირები და კარნიზი, აგრეთვე საკუთრივ ტაძრის კორპუსის შესასვლელთა მორთულობა (გარშემოსავლის შიგნით). გარშემოსავლის ჩუქურთმები, თვით ტაძრის ჩუქურთმასთან შედარებით, უფრო განვითარებულ საფეხურზეა, უფრო ღრმად არის ნაკვეთი. განსაკუთრებით საინტერესოა დიდი რელიეფური ქანდაკება

1. Е. Такашвили. МАК, XII, М., 1909, გვ. 73 — 75.

2. ვახტანგ ბერიძე. კაცხის ტაძარი: „ქართული ხელოვნება“, ტ. 3, თბ., 1950, გვ. 53-94 (აქვე ბოჭორმის შესახებაც).

ბ ა ო ს კ ა რ ი

X ს.

ახლა თურქეთშია, წინანდელი ტაოს ფარგლებში. გამოიკვლია და გაზომა ე. თაყაიშვილის ექსპედიციამ 1907 წელს. თავისი გეგმით ეკლესია მრავალაფსიდიანი ეკლესიების ტიპს ენათესავება, რადგანაც აგრეთვე რადიკალურად განლაგებული სხივებია გუმბათქვეშა სივრცის გარშემო. მაგრამ აქ რვა სხივია ექვსის ნაცვლად, და აფსიდიანი საკურთხეველის გარდა, ყველა სწორკუთხაა, ნახევარცილინდრული კამარით გადახურული და იმდენად ღრმა, თითქოს ცალ-ცალკე კაპელები იყოს. ამის გამო შიდა სივრცე საკმაოდ რთული და მოძრავი გამოდის. შესასვლელი სამია — დასავლეთით, სამხრეთითა და ჩრდილოეთით. არც ერთი ღერძი არ არის გამოყოფილი ისევე. როგორც გოგიუბაში, საკურთხეველი აქაც მრავალწახნაგან ფარგლებში რჩება, შეერილის გარეშე. მის ორსვე მხარეს, სხივების გამოყოფ ბურჯების მასივში ამოღებული თითო უბეა, რომლებიც, საღიაკენისა და სამკვეთლოს დანიშნულებას ასრულებს. ინტერიერში ყურადღებას იპყრობს გუმბათქვეშა რვაკუთხედის ზემოთ, ე. ი. რვა ძირითადი თაღის ზემოთ, ორ რეგისტრად ჩამწკრივებული მცირე დაკიდებული თაღები, რომელნიც

გარშემოსავლის აღმოსავლეთ სადგომში, რომელიც ცალკე სამლოცველოდაა გამოყოფილი. დიდ, ფართო არ-შიაშემოვლებულ მრგვალ არეში გამოსახულია ოთხი ან-გელოზის მიერ ჭერის ამადლების სიმბოლური სცენა. ეს XI ს-ის ქართული პლასტიკის ერთი მნიშვნელოვანი ნაწარმოებთაგანია.

თავდაპირველად გარშემოსავლის სამხრეთ-აღმოსავლეთ ნაწილს გარედან ღია თაღები ქონდა. თავისი მართულობით კაცხის ტაძარი გარდამავალ ხანას კი არ ეკუთვნის, არამედ განვითარებულ შუა საუკუნეებს.

კაცხი თავიდანვე ბალეაშთა ძლიერ ფეოდალურ საგვარეულოს სამფლობელო იყო. ტაძარი რატი ერისთავთურისთავის აშენებულია. სამხრეთ-დასავლეთ შესასვლელის ტიპანის წარწერის თანახმად, იგი 1010-1014 წლებს შუა უნდა დაემთავრებინათ (აქ მოხსენიებულია მეფე ბაგრატ III). XVII-XVIII სს. კაცხი თავად აბაშიძეებს ეკუთვნოდა, 1804 წლიდან კი იმერეთში გადახვეწილ სოლომონ ლიონიძეს, ერეკლე II-ის ცნობილ მინისტრს.

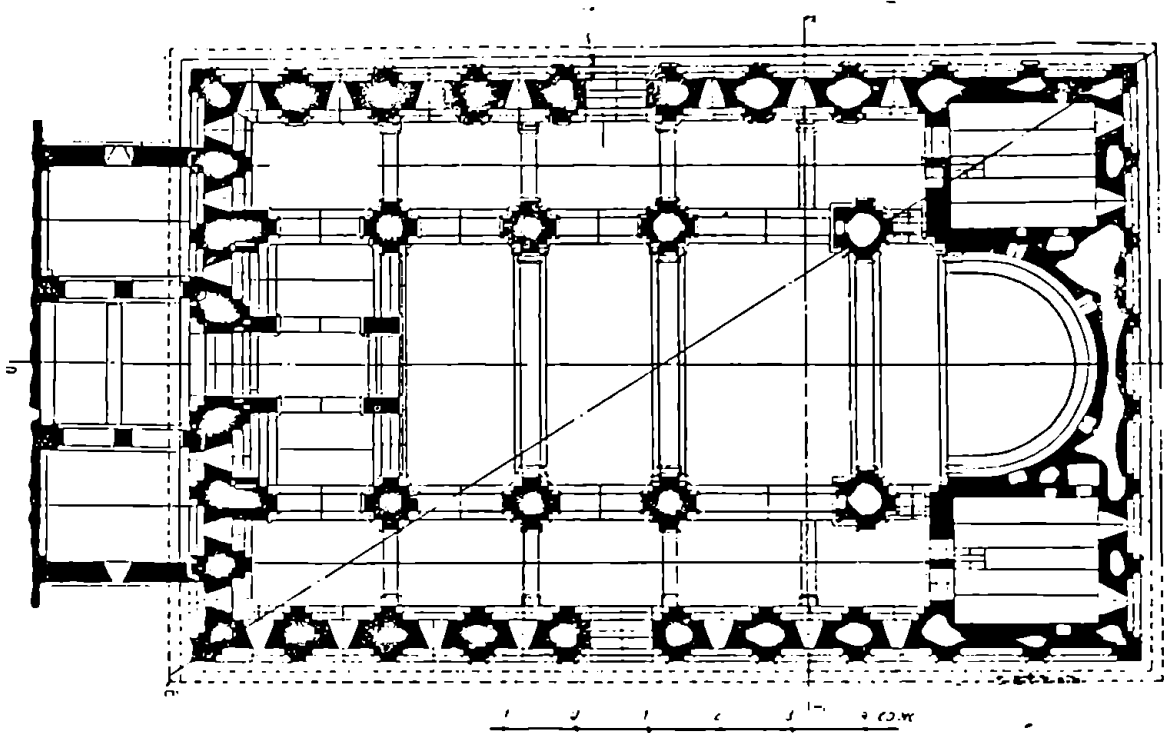
შენობის გარეთა ზომები (გარშემოსავლის გარეშე): სიგრძე — 13,5 მ., სიგანე — 12 მ., სიმაღლე შიგნით — დაახლ. 17,5 მ. (საყურადღებოა, რომ ამ ტიპის ყველა ეკლესიას თითქმის თანაბარი დიამეტრები აქვს).

თითქოს ტროპეების ფუნქციას ასრულებენ — ოქტოგონს წრეხაზთან აკავშირებენ (გუმბათის ყელი შიგნიდან მრგვალია). ქვემო რიგის თაღები მონაცვლეობით სხვადანსხვა სიმაღლისაა, ზემო რიგისა — უფრო წვრილი და ერთი ზომისა. ქვემო რვა დიდ თაღთან ერთად, ისინი მოძრავ მრავალფეროვან რიტმს ქმნიან. გარედან, ბანას მსგავსად (მაგრამ მასების სულ სხვა შეფარდებით), აქაც ორი საფეხურია — ფართო 16-წახნაგა მასივი ქვემო კორპუსისა და უფრო ვიწრო — გუმბათისყელისა, ამდენივე წახნაგით. დანაწევრება სარკმლებისა და სამკუთხად ჩაკეტილი ნიშების მონაცვლეობას ემყარება. შენობა მასიურია, „დამქდარი“.


თაყაიშვილის თანახმად, ეკლესია „შიგნით და გარეთ შექერწილია ლამაზად ნათალი არა დიდრონი ქვებით, რომელნიც ახლა (ე. ი. 1907 წ., ვ. ბ.) მოძარცულია. გუმბათის ყელიდან აღმოსავლეთის ნაწილია დარჩენილი, ერთი ფანჯრითურთ... კორპუსი ეკლესიისა ახლა სანახევროდ მიწაშია ჩასმული“.

ეკლესიის დიამეტრი გარედან 17 მეტრზე ცოტა მეტია, სიმაღლე (შიგნით) უნდა ყოფილიყო დაახლ. 15,5 მ

1. ე. თაყაიშვილი. ქართული ხუროთმოძღვრების ალბომი, ტფ., 1924, ტაბ. 12, 13, 14.
2. ე. თაყაიშვილი. არქეოლოგიური ექსპედიცია კოლა-ოლთისში და ჩანგლში 1907 წელს. პარიზი. 1930, გვ. 67-70.




სურ. 81 და 82. ოხოთა ეკლესია. X ს. გეგმა და სამხრეთის ფასადი. ანაზოში ან. კალგანისა.



ოთხთა ეკლესია ახლა თურქეთის ფარგლებშია. მდებარეობს ქოროზის ხეობაში, მდინარის მარცხენა ნაპირზე. პარხალის ეკლესიასთან ერთად, ყველაზე მნიშვნელოვანი ნიმუშია გვიანა ქართული ბაზილიკებისა. ამ ჰეგლითა არქიტექტურა, პროპორციები, აშკარად გამოვლენილი დეკორაციული ტენდენციები მოწმობს, რომ მაიონ აშენების თარიღი დიდად დაშორებულია უძველესო ქართული ბაზილიკების — ბოლნისის, ურბნისისა და სსეთა — ხანას. პარხალისათვის საკმაოდ ზუსტი თარიღი გვაქვს — დაახლ. 973 წელი. უძველესად ამ წლის ახლო ხანებში, ე. ი. X ს-ის შუა წლებში ან მეორე ნახევარში უნდა იყოს აშენებული ოთხთა ეკლესიაც (იხ. ზემოთ, ძირითადი ტექსტი). ორივე ძველი შეისწავლა 1917 წლის ექსპედიციამ ექვთიმე თაყაიშვილის მეთაურობით.

ოთხთა ეკლესიის გარეთა ზომები: სიგრძე (დასავლეთის კარიბჭის გარეშე) — დაახლ. 28,5 მ., სიგანე — დაახლ. — 18 მ., სიმაღლე შიგნით — 19 მ-ზე ცოტა ნაკლები.



სურ. 83. ოთხთა ეკლესია. X ს. აღმოსავლეთის ფასადა. ანახომი ან. კალგინისა.

1. ე თაყაიშვილი. 1917 წლის არქეოლოგიური ექსპედიცია სამხრეთ საქართველოში. თბ., 1960, გვ. 74-81 (ოთხთა ეკლესია), 83-95 (პარხალი).

ოპიზა

VIII ს.

ტაბ. 62

ოპიზის ცნობილი მონასტერი (ქლარჯეთში) ახლა თურქეთის ფარგლებშია. ისევე, როგორც ხანთა, შატბერდი, ხახული, იშხანი, ოშკი, ესეც მნიშვნელოვანი ელტურული ცენტრი იყო სამხრეთ საქართველოში, ერთი იმ კერათაგანი, სადაც ინტენსიური შემოქმედებითი ცხოვრება იყო გაჩაღებული. ოპიზიდან იყვნენ XII ს-ის ცნობილი ოქრომქანდაკებელი ბეშქენ და ბექა ოპიზარნი. ეს ერთი უძველეს მონასტერთაგანია, აღდგენილია კერ კიდევ VIII ს-ში. თვით მთავარი ეკლესია არაჩვეულებრივად დაგრძელებულია აღმოსავლეთ-დასავლეთის მიმართულებით. გუმბათი კედლებს ეყრდნობა, საკუროთხევლის ორ მხარეს უაფსიღო სადიაკენე და სამკეთილოა, დასავლეთის მკლავი მთლიან დაუნაწევრებულ გრძელ დარბაზს წარმოადგენს. შიგნით კედლები და გუმბათი თლილი ქვის კვაბრებითაა მოპირკეთებული. გუმბათი პანდანტივებს ეყრდნობა, მაგრამ პანდანტივების ფარგლებში ტრომპებიც არის ჩასმული. ეს თავისებური გარდამავალი, ჰიბრიდული კონსტრუქციაა. და-

სავლეთის მკლავის გრძივი კედლები საკმაოდ პლასტიკურადაა დანაწევრებული სამსაფეხურიანი კედლის სვეტებითა და თალებით.

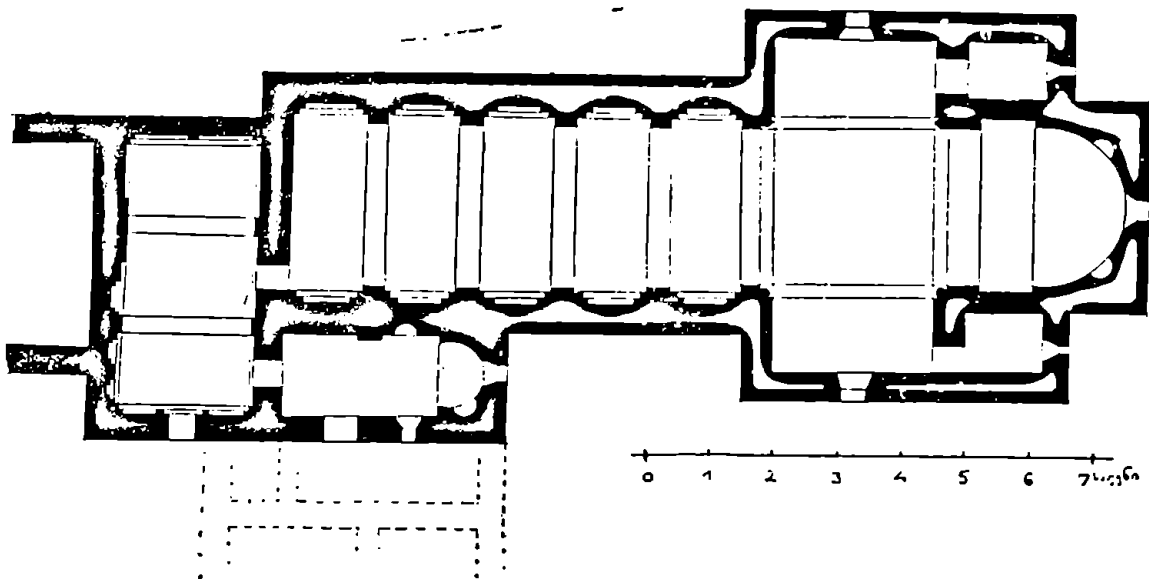
ფასადა დამუშავებაში (ფასადებიც თლილი ქვითაა მოპირკეთებული), გარდა X ს-ში აღდგენილი გუმბათის კედლის ტეხილი კარნიზისა (იხ. ზემოთ, ძირითადი ტექსტი), დეკორაციულობისადმი მისწრაფების გაჩენას მოწმობს გუმბათისავე კედლის დეკორაციული თალები, დაყრდნობილი შეწყვილებულ ლილვებზე.

ეკლესიის გარდა, ოპიზში მნიშვნელოვანი სამონასტრო შენობების ნ.შთებიც არის დარჩენილი. 1888 წელს, როდესაც იქაურობა არქიტექტურას აკად. ა. პავლინოვმა იხანულა, ეკლესიაცა და სხვა შენობებიც შიტოვებული და დაზიანებული იყო.

ეკლესიის ზომები გარედან, მინაშენთა გარეშე: სიგრძე — დაახლ. 30 მ-მდეა, სიგანე გუმბათთან დაახლ. 12 მ., სიმაღლე შიგნით გუმბათის წვერამდე — დაახლ. 14 მ.

1. А. М. Павлинов. Экспедиция на Кавказ 1888 года. МАК, III, М., 1893, გვ. 63 — 65 ტაბ. XXVIII—XXXIII.

2. Н. Марр. Дневник поездки в Шавшню и Кларджиню, СПб., 1911.



სურ. 84. ოპინის მონასტრის ეკლესია. VIII ს., აღდგენილია X ს. გეგმა. ანაზობი ა. პავლინოვისა

დოლისყანა

X ს.

ტაბ. 03

ახლა თურქეთის ფარგლებშია, წინანდელი შვეშეთის მიწაზე. გუმბათიანი ეკლესიაა ჭერისებრი გეგმით. ერთი ნახევარწრიული აფსიდით (საყურთხეველში), დამატებითი კუთხის ოთახებით ჭერის მკლავებს შორის. კედლები უხეშად დამუშავებული ქვისაა, სარკმლები და მთელი გუმბათის ყელი — თლილი ქვისა. შენობის გარეგნობა ჭერ კიდევ ვერ ტოვებს მხატვრულად საესებით შემუშავებულის შთაბეჭდილებას: მაგრამ დამახასიათებელია, რომ გუმბათის ყელი შემკულია დეკორატიული თაღებით, რომლებიც X ს-დან ფართოდ ვრცელდება, ხოლო ქვემო სარკმლების თაღები გამოყვანილია სოლებად დალაგებული მუქი და ღია ფერის ქვებით. სამხრეთი სარკმლის სათაური ჩუქურთმითაცაა შემკული. ე. ი. უკვე აშკარაა დეკორაციულობისადმი მისწრაფება, თუმცა მორთულობა ჭერ კიდევ ძუნწია. გუმბათის ყელზე კტიტორის (მშენებლობის მოთაფის) რელიეფია ხელში ეკლესიის მოდელით, მის ქვეშ კი მთავრული წარწერაა —

„ქრისტე აღიდენ მეფე ჩუენი სუმბატ“; სამხრეთის სარკმლის თავზე იკითხება: „ქრისტე აღიდენ მეფე ჩუენი სუმბატ მზეგრძელობით“. ეს სუმბატი, როგორც ჩანს, ბავრატ რეგუენის მამაა, 958 წელს გარდაცვლილი, ძე ადარნასე ქართველთა მეფისა. სამხრეთის სარკმელთანვეა მკელ და გაბრიელ მთავარანგელოზების რელიეფი და ძედალიონი მამაკაცის ბიუსტით — ამის ქვეშ კი წარწერა „შეიქმნეს ქელითა გაბრიელ დიაკენისათა“. ეს გაბრიელი შესაძლებელია მხოლოდ ქანდაკების ავტორია, მაგრამ შესაძლებელია შენობის ხელოვნობადაც იყოს.

დოლისყანა მოხსენიებულია გრიგოლ ხანქთელის ცხოვრებაშიაც.

ეკლესიის ზომები პავლინოვის მიხედვით: სიგანე — დაახლ. 13 მ., სიმაღლე შიგნით დაახლ. 24 მ. (პავლინოეს გამოქვეყნებული აქვს მხოლოდ აღმოსავლეთი ფასადისა და განივი განავეთის ნახაზები).

1. А. М. Павлинов. Экспедиция на Кавказ 1888 года: МАК, III, М., 1893, გვ. 68, ტაბ. XXXVIII.

2. Н. Я. Марр. Дневник поездки в Шавшню и Кларджино. СПб, 1911, გვ. 184-189, ტაბ. 59, 60, 61, 62, 63.

ტაძარი მდებარეობს ძველი ნაქალაქარის ტერიტორიაზე, შავი ზღვის ნაპირას, ბიჭვინტის ყურეში (გაგარის რაიონში). ბიჭვინტას, როგორც ქალაქსა და სარწმუნოებრივ ცენტრს, ხანგრძლივი და მდიდარი ისტორია აქვს.

ძველი ბერძნები მას პიტაუნტს უწოდებდნენ. პირველი ცნობები ქალაქის შესახებ მოეპოვება რომაელ ავტორს პლინიუსს (ჩვ. წელთაღ. I ს.), შემდგომში იგი ხშირად იხსენიება წერილობით წყაროებსა და საბუთებში. XVI-XVIII საუკუნეებში, საქართველოს დანაწევრებას შემდეგ, აქ იჭდა დასავლეთ საქართველოს კათალიკოსი.

აქ არქეოლოგიურ გათხრებს აწარმოებდა საქართველოს მეცნიერებათა აკადემიის ისტორიის ინსტიტუტი. ტაძრის სამხრეთ-დასავლეთით აღმოჩნდა ძველი ქალაქის

შენობათა — აბანოს, სახლების, ტაძრების — ნაშთები. ერთ-ერთი ეკლესიის იატაკი მოფენილი იყო დიდად საინტერესო მოზაიკით, რომელიც ადრექრისტიანულ სიმბოლურ-ალეგორიულ გამოხატულებებსა და ორნამენტულ მოტივებს შეიცავდა (IV-V სს.). საკუთრივ ტაძრის განხილვა იხ. ზემოთ, ძირითად ტექსტში. იგი ქვითა და აგურითაა ნაშენი — ამ ორი მასალის რიგები ენაცვლება ერთმანეთს. XIX ს-ის რემონტმა სახე უცვალა შენობას, მხატვრობა ერთიანად დაფარეს შეღესილობით. მხოლოდ ნართექსში გადარჩა XVI ს-ის ფრესკები.

შენობის ზომები გარედან: სიგრძე — 42,35 მ., სიგანე — 22, მ., სიმაღლე გარედან — დაახლ. 31 მ.

ვანთა, ვაჩნაძიანი, ნიკრესი — სასახლეები

IX ს.

სამივე კახეთშია. პირველი ამათგანი თელავის რაიონში მდებარეობს, სოფ. ვანთას მახლობლად. დანგრეულია: აღარც სახურავი აქვს, არც სართულშუა გადახურვა (ხისა). კედლები რიყის ქვისაა და თითქმის მთელ სიგრძეზეა გადარჩენილი, მაგრამ შიგნით მთელი შეღესილობა ჩამოცილია. ქვის წყობა წესიერია, პორიზონტალური თანაბარი რიგებით. მეორე სართულზე ასასვლელი კიბე, როგორც ჩანს, გარედან იყო, ჩრდილოეთის კუთხეში, ხოლო წინა (განივი) ფასადის თაღები შესასვლელს წარმოადგენდა. აღრინდელი ხანისთვის დამახასიათებელი ნალისებრი მოხაზულობა აქაც შენარჩუნებულია.

შენობის ზომებია: 27,5×11 მ.

მეორე ანალოგიური ნაგებობის ნანგრევი სოფ. შრო-

მის (ვაჩნაძიანის) მახლობლადაა გურჯაანის რაიონში.


შენობის ზომებია (შუა ღერძებზე): 29×11,5 მ.

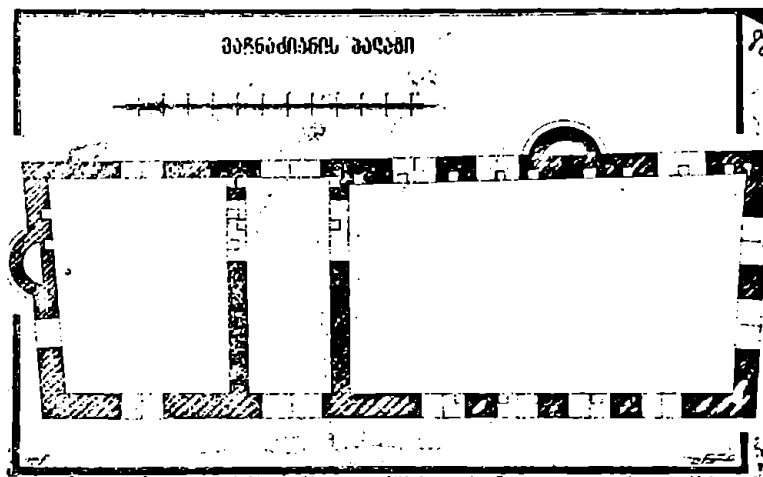
მესამე ნეკრესის მონასტერშია, ყვარლის რაიონში (იხ. ზემოთ ანოტაცია ნეკრესის შესახებ). ესეც ორსართულიანი სასახლეა, რომელიც ზედ ციკაბო კალთის პირასა და ალაზნის ველს გადაჰყურებს. პირველ სართულში დარჩენილია რვაწახნავა ბოძი, რომელსაც სართულშუა გადახურვის კოჭები ეყრდნობა. მეორე სართული ერთადერთი დიდი დარბაზისაგან შედგებოდა. სახურავი ორკალთიანი იყო. აღმოსავლეთიდან სასახლეს ეკვრის მარანი (მიწაში ჩაფლული დიდი ქვევრებით) და ბერების სატრაპეზო. ამის უკან, როგორც ჩანს, ბერების სენაკები იყო. სასახლის ანსამბლშია ჩართული XVI ს-ში აგებული მაღალი კოშკიც.

1. Г. Н. Ч у с т и а ш в и л и Арх. Кав., გვ. 546-557.

2. გ. ჩუბინაშვილი. ქართული საერო ხუროთმოძღვრების რანდენიმე ნიმუში: ტფილისის უნივერსიტეტის მოამბე, 111, ტფ., 1923, გვ. 107-127.

სურ. 85. ვაჩნაძიანის პალატი. IX ს. განაკვეთი. ანაზომი ვლ. წილოსანისა.





სურ. 86. ვაჩნაძიანის პალატი. IX ს. გეგმა. ანაზომი ვლ. წილოსანისა.

იყალთოს აკადემია

ტაბ. 07.

იყალთოში (ახეთშია, თელავიდან 7-8 კმ. დაშორებული) შუა სუეუნეების სამონასტრო ანსამბლია: VI ს. პატარა გუმბათოვანი ეკლესია, მეორე გუმბათოვანი ეკლესია IX ს-ისა; ერთნაეიანი საპლოცელო XII-XIII სს-სა და თავის ღრობე სახელგანთქმული აკადემიის ნანგრევები. აკადემიის აყვავება XI-XII სს. მიწის ცნობილი ქრთველი ფილოსოფოსის არსენ იყალთოელის სახელთანაა დაკავშირებული, მაგრამ თვით შენობა VIII-IX საუკუნეთა ფეოდალურ სასახლეებს ენათესავება და აგებულიც დაახლოებით მაშინ უნდა იყოს. ეს ძლიერ წაგრძელებული სწორკუთხა ნაგებობაა, რაყის ქვით ნა-

შენი (მას დასაყლეთით სხვა შენობებიც ებმის). პირველი სართული ორ ოთახადაა გაყოფილი, ზემოთ კი ერთი მთლიანი, ფრად ვრცელი დარბაზია (24,5x9 მ. შიგნით, ე. ი. 220 კვ. მ-მდეა), ალბათ ეს იყო სამეცნიერო შეკრებათა ადგილი. ყველაზე საინტერესო ზურთმოძღვრული ელემენტი აღმოსაყლეთი კედლის ორი (შეწყულელებული) თაღოვანი მალაია, მათ შუა მოქცეული რვა-წახნავა ბოძით. შენობა ძლიერ დაზიანებულია — აღარც სართულშუა გადახურებია, აღარც მონასტრის ეზოსკენ მიმართული ჩრდილოეთის კედელი.

I. Г. Н. Чубиниашвили. Арх. Кав., გვ. 563-569.

კ უ მ შ რ დ ღ

004 წ.

ტაბ. 80—74

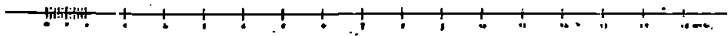

კუმურდოს საეპისკოპოსო ტაძარი ჯავახეთშია, ე. ი. ახლანდელ ახალქალაქის რაიონში, რაიონის ცენტრიდან 12 კმ-ის დაშორებით. ეს მალაი პლატოა — აქედან სიულ რამდენიმე კილომეტრია მტკვრის ღრმა კანიონამდე, სადაც ვარძიის გამოქვაბული ანსამბლი მდებარეობს.

ტაძრის განხილვა იხ. ზემოთ, ძირითად ტექსტში.

მთავარი სამშენებლო წარწერა, მოთავსებული სამხრეთის შესასვლელის თავზე და შესრულებული რელიეფური მთავრული ასოებით, შემდეგია: „შეწყენითა ღმრთისაჲთა იოვანე ეპისკოპოსმან დაღვა საძირკველი ამის ეკლესიისაჲ ხელითა ჩემ ცოდვილისა საყოცრისაჲთა, ლეონ მეფისა ზმ, აღიდენ ღმერთმან, ქრონიკონსა რად, თუესა მაისსა, დღესა შაბათსა მთარისსა, ერისთობასა ზვასსა, ესე ბალავარი მან დაღვა, ქრისტე შეეწიე მონასა შენსა, ამინ“.

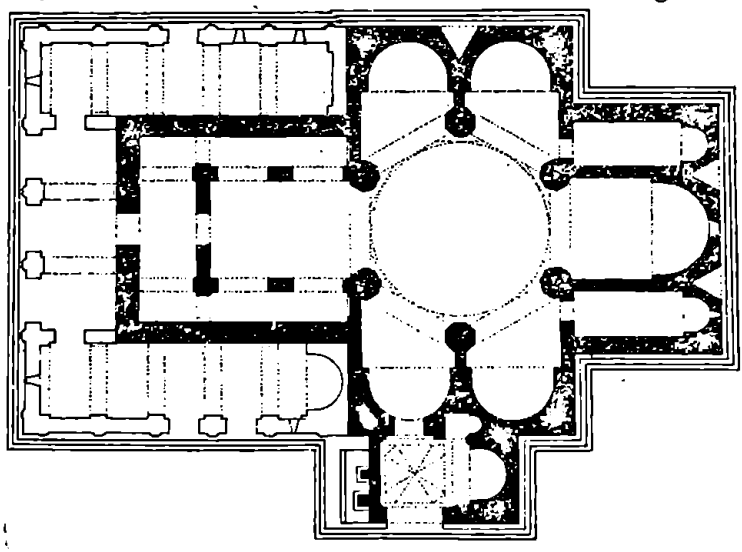
აქ მოხსენიებული ლეონი აფხაზთა მეფე იყო, ერთხანს კი ქართლის ერისმთავრად იჯდა.

აქ ბევრი სხვა წარწერაც არის — ზოგი მშენებლობის მონაწილეებს ასხენებს („წმიდაო ეკლესიაო შენი მეშანი და ყოველი მაშენებელი შენნი... დაიფარენ და შეიწყალე“; „გლახაი გიორგი ლოცვასა მომიხსენეთ“), ზოგი „ალაპის დაღებას“ გეაცნობებს, ზოგი ხატების შემკობის ამბავს. ამ წარწერათა შორის საყურადღებოა ის, რომელიც სამხრეთის სტოის (შტოის) აშენების შესახებ მოკეთხრობს (ამ სტოის თაღებს ზემოთაა ამოკვეთილი): „აღიდე ღმერთმან მეფეთა მეფე ბაგრატ და დედა მათი მარიამ დედოფალი. აღეშენა შტოა ესე მეფობასა მათსა მდღელთ მთავრობასა ზოსიმე კუმურდოელისსა“. ეს ბაგრატი — ბაგრატ მეოთხეა (1027-1072 წწ.). დასაყლეთის მხარეს, შესასვლელის თავზე, არის კიდევ ერთი წარწერა, რომელიც მოწმობს, რომ ეკლესია XVI ს-შიც შეუყეთებიათ და გალაყეთებიათ კიდევ.



სკიმიძის ნ. სვანიძე, 1940 წ.

სურ. 87 და 88. კუმურდოს ტაძარი. 964 წ. აღმოსავლეთის ფასადი და გეგმა.
ანაზობი ნ. სევეროვისა.



1964 წელს ზეიმით აღინიშნა კუმურდოს ტაძრის აშენების 1000 წლისთავი.

ეკლესიის ზომები გარედან შუა ღერძებზე, კარიბჭე-სტოების გარეშე (სევეროვის გრაფიკული რესტავრაციის მიხედვით): სიგრძე — 29 მ., სიგანე — 20 მ., გუმბათის დიამეტრი — 9 მ-მდე, სიმაღლე გუმბათის ქელის ძირამდე (შიგნით) დაახლ. — 15,3 მ.

1. Г. Н. Чубинашвили. Кумурдо и Никорцминда, как пример разных этапов развития бароккального стиля в грузинском искусстве: Вопросы, 236-261.

2. Е. Такаишвили. МАК, XII, 1909, გვ. 35-44.

3. ვახტ. ბერიძე. კუმურდოს ტაძრის 1000 წელი შეუსრულდა: „ძეგლის მეგობარი“, კრებული მეორე, თბ., 1964, გვ. 26-27.

ო ზ კ ი

X ს. 50-60-იანი წლები

(მშენებლობის დაწყება).

ტაბ. 75—80

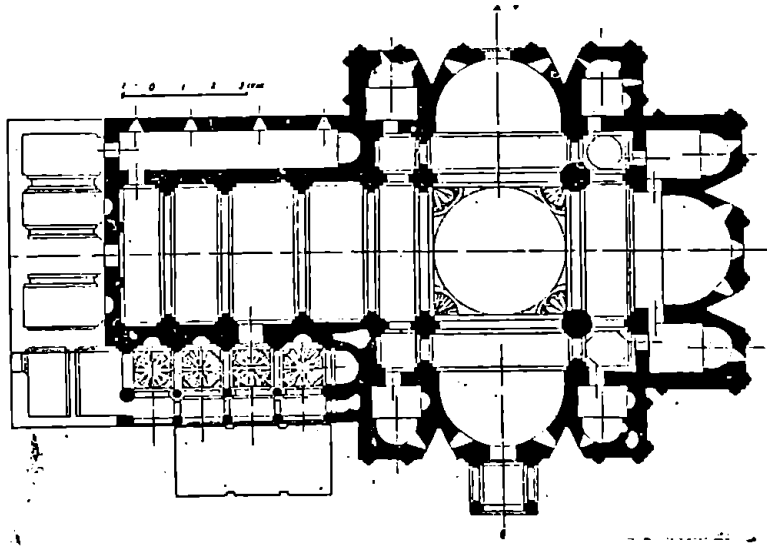
შუა საუკუნეების ქართული ხუროთმოძღვრების ერთ-ერთ უმნიშვნელოვანესი ძეგლთაგანი, ისტორიულ ტაოში, თორთუმის ტბის მახლობლად, ახლა თურქეთის ფარგლებშია ეს მნიშვნელოვანი სამონასტრო ცენტრი იყო. მთავარი ტაძრის გარდა, დარჩენილია სემინარია-სატრაპეზო და მცირე ეკლესიები. ოშკშია შესრულებული ბევრი შესანიშნავი ქართული ხელნაწერი წიგნი, მაგ. 978 წელს გადაწერილი დაბადება (ბიბლია); X ს-ის მეორე ნახევარში ოშკიდან და ტაო-კლარჯეთის ზოგი სხვა მონასტრიდან ქართული ბერები ათონის მონასტერში გადასახლდნენ და იქ განაგრძობდნენ კულტურულ საქმიანობას.

ოშკის ტაძრის შესახებ XIX ს-ში პირველად სომეხმა სასულიერო პირმა ნერსეს სარგისიანმა მოაგროვა ცნობები და გადმოიღო წარწერები, რომლებიც აკად. მარი ბროსემ გამოსცა კომენტარებითურთ. უფრო საფუძვლიანად კი ოშკი შეისწავლა ექვთ. თაყაიშვილის ექსპედიციამ 1917 წელს (აზოშკის ხელმძღვანელობდა არქ. კალგინი).

ტაძრის სამხრეთი შესასვლელის ტიპანში საღებავით შესრულებულ წარწერაში, მაღალფარდოვანი შესავალის შემდეგ, ნათქვამია:

„...იწყეს ღმრთივ გუიერგუინოსანთა მეფეთა ჩუენთა შენებად ამის წმიდისა საყდრისა... ამათ დიდებულთა მე-

სურ. 89. ოშკის ტაძარი. X ს. 50—60-იანი წლები. გეგმა. მ. კერნის ნახაზი ან. კალგინის ანაზომის მიხედვით.



ფთა ჩუენთა უშერველ ყნენ საფასენი წარმავალნი წარუელისა მისთესი, რამთა იგი ყოველნი წმიდანი შემწედ მოიგნენ. და ღმერთმან შეეწიენ ორთავე ცხორებათა ძეთა ღმრთივ კურთხეულისა აღარნასე კუროპალატისათა, ბაგრატ ერისთავთა ერისთავსა, დავით მაგისტროსსა... და მე, გრიგოლ, ღირს მყო ღმერთმან მსახურებასა ამას მათსა ღმრთისა მიმართ, და მე ვიყავ საქმესა ზედამდგომი...”

საინტერესო ცნობებია თვით მშენებლობისათვის გაწეული შრომისა და ხარჯის შესახებ: „ესე იყო გალატონთა და მოქმედთა მიზლი და აზავერთა მექუიშეთა, რომელ წელიწადსა წაგებეს, დრამაჲ კ (20) ათასი, ლუინოჲ ფისოსი კ (5000), რკინაჲ ლიტრაჲ ნ (50); ხუარბალი გრივი სმი (25ა); გალატონი და ხუროი და მკედელი, რომელ მარადის შურებოდა აი (70), კარი, რომელ ქვა-

1. ე. თაყაიშვილი. 1917 წლის არქეოლოგიური ექსპედიცია სამხრეთ საქართველოში. თბ., 1960, გვ. 32-58.

ხ ა ხ უ ლ ი

X ს.

ტაბ. 81

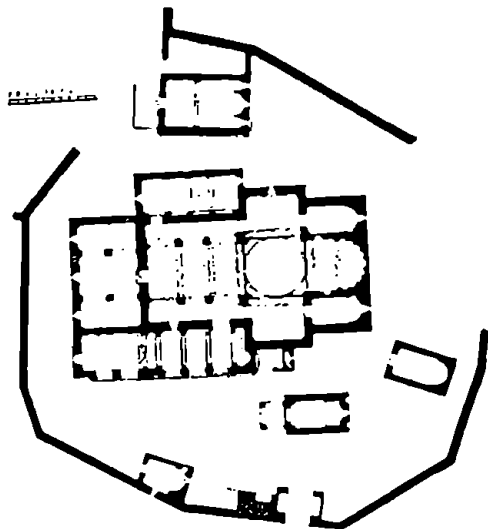
ესეც თორთუმის ხეობაშია, ძველ ტაოში. ესეც დიდად მნიშვნელოვანი მონასტერი და კულტურული ცენტრი იყო. დიდი გუმბათოვანი ეკლესია, მატეანის ცნობით, აშენებულია დავით კუროპალატის მიერ, ე. ი. X ს. მეორე ნახევარში (მატეანე ქართლისა: დავითმა „აღაშენა მონასტერი და საყდარი ღმრთისა, წმიდა ეკლესია ხახულისა“). ეს წაგრძელებული, ჭვარისებრი გეგმის მქონე ნაგებობაა. გუმბათი ეყრდნობა აფსიდის კუთხეებს და ორ თავისუფალ მდგომ ბოძს. ამათ გარდა, კიდევ არის ბოძების ორი წყვილი, რომლებიც დასაყდრის მკლავს სიგრძეზე სამად (სამ „ნაჯად“) ჰყოფს. შიგ ტაძარში დარჩენილია ფერწერის ფრაგმენტები. ხახულის ფასადთა მდიდარ მორთულობაში (გუმბათის ყელის გვერდითი წიწვილებული ლილვები ან მათზე დაყრდნობილი თალები, სარკმელთა სათაურები, მუქი და ღია ფერის ქვით გამოყვანილი „სხივები“ სარკმლების თავზე, სარკმელთა თაღოვანი სათაურები და სხვ.) განსაკუთრებით გამოირჩევა სამხრეთის შეწყვილებული სარკმლის შესანიშნავი კომპოზიცია, რომელშიაც ჩართულია არწივის ჰორელიეფური გამოსახულება. იგი წველისარკმლის თაღების შუაში ზის, ორი ფერის ქვით გამოყვანილი რადიალურად გაშლილი „სხივების“ ფონზე. მთელ კომპოზიციას აგვირგვინებს ფართოდ გაშლილი დეკორატიული თაღი ჰორიზონტალური გადანაკეცებით და მოჩუქურთმებული ზედაპირით. შიგნით, დასაყდრის მკლავში, მშვენივრად შესრულებული წნულიანი სვეტისთავეებია, ხოლო სამხრეთის შეწყვილებული სარკმელი თავისი სიმსუბუქით და ელევანტურობით თითქოს ბაგრატის ტაძრის გვერდის მკლავების სარკმელთა წინამორბედი.

1. ე. თაყაიშვილი. 1917 წლის არქეოლოგიური ექსპედიცია სამხრეთ საქართველოში. თბ., 1960, გვ. 59-67.

სა კრებდა ლ (30), ჯორი და სხუაჲ აზავერი, რომელ გრიგოლწმიდით სპონდისა კრებდა ლ (30), სხუაჲ აზავერი, რომელ... კრებდა ა (60)... და ყოველი ერი და მოქმედი კ (80)...“

ცნობათა სიუხვით ეს უნიკალური სამშენებლო წარწერაა საქართველოში (დრამა=აბაზს, 20000 დრამა=4000 ვერცხლის მანეთს; გრივი, ფისოსი, ლიტრა — წონისა და სითხის საწყაოებია. აქ მოხსენიებული აღარნასე კუროპალატი — აღარნასე მესამეა, იგი 961 წ. გარდაიცვალა, დავით მაგისტროსი, იგივე დავით III კუროპალატი, 1001 წ. გარდაცვლილი).

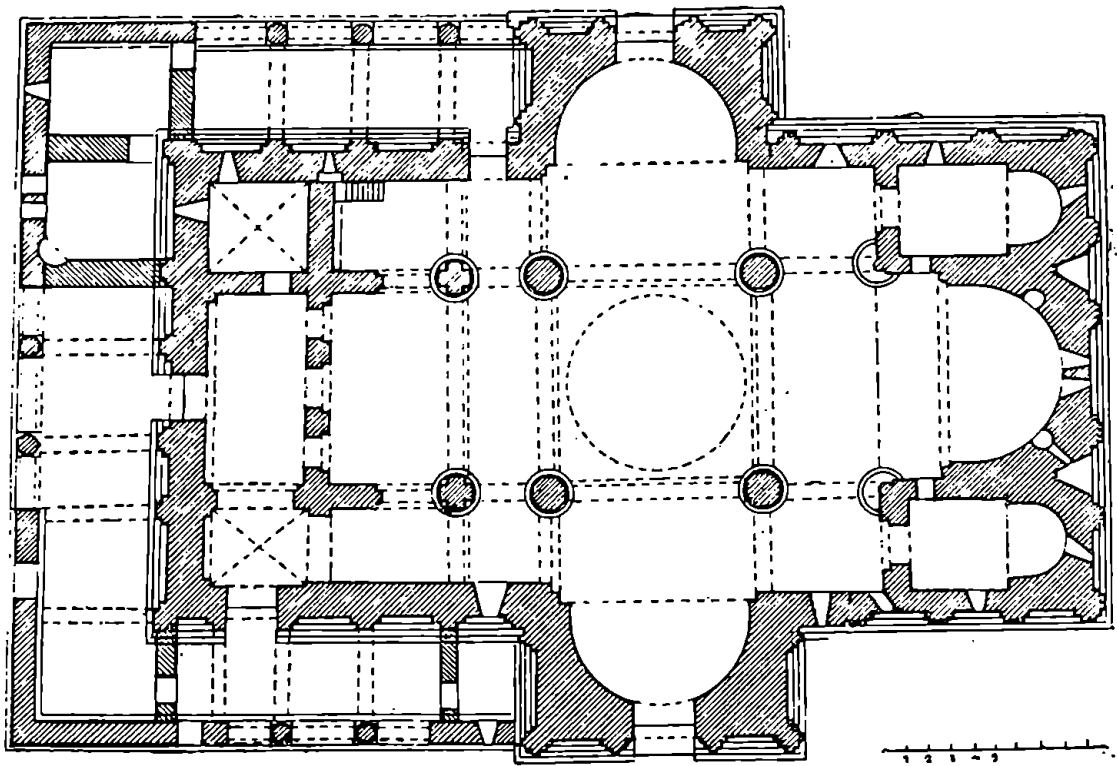
ტაძრის გარეთა ზომებია (მთავარ ღერძებზე): სიგრძე — 44 მეტრამდე, სიგანე დაახლ. 30 მ., სიმაღლე შიგნით გუმბათის წვერამდე — 33 მ-დე.



სურ. 90. ხახულის მონასტერი. X ს. გენერალური გეგმა. პ. რიაბოვის ნახაზი ან. კალგინის ანაზომის მიხედვით.

დიდი ტაძრის გარშემო, გალენის ფარგლებში, რამდენიმე მცირე სამლოცველოა, მათ შორის ერთი — X ს-ის დასასრულისა.

ტაძრის ზომები გარედან დაახლ.: სიგრძე უკარიბჭოდ — 26,2 მ., კარიბჭიანად — 35 მ., სიგანე გუმბათთან — 18,5 მ., დასავლ. ნაწილში, სტოებთან — 23,7 მ.



სურ. 91. ქუთაისი, ბაგრატის ტაძარი. X—XI სს. მიჯნა. გეგმის რეკონსტრუქცია ვ. ცინცაძის მიხედვით

ქუთაისი, ბაგრატის ტაძარი

X-XI სს. მიჯნა

ტაბ. 82—86

სახელწოდება დაკავშირებულია ტაძრის მაშენებელ მეფე ბაგრატ მესამესთან. ბაგრატი პირველი მეფე იყო გაერთიანებული (თუმცა ჯერ კიდევ არა მთლიანად — კახეთისა და თბილისის საამიროს ტერიტორიის გამოკლებით) საქართველოსი. „მატიანე ქართლისა“ საგანგებოდ აღნიშნავს მის სამშენებლო მოღვაწეობას („ამანე დიდმა მეფემან აღაშენა საყდარი ბედიისა“), ხოლო ქუთაისის ტაძრის შესახებ ნათქვამი აქვს: „ამანე აკურთხა ეკლესია ქუთათისა განგებითა დიდითა და მიუწლომელითა. რამეთუ შემოკრიბნა მახლობელნი ყოველნი ქალაქი ფენი და კათალიკოსნი, მღვდელთმოძღუარნი და ყოველთა მონასტერთა წინამძღუარნი, და ყოველნი დიდებულნი ზემონი და ქუემონი, მამულისა და სამეფოსა მისისა მყოფნი, და სხუთა ყოველთა საქელმწიფოთაგანი“. იატაკის დაგების თარიღი — 1003 წელი, რომელსაც ჩრდილოეთის სარკმლის წარწერა გვაუწყებს — გუ-

ლისმობს, რომ მშენებლობა X ს-ის ბოლოს მაინც უკვე უნდა ყოფილიყო დაწყებული. XVII ს-ის 90-იან წლებამდე ტაძარი უვნებლად იდგა. შიგნით მისი კედლები მოზაიკით იყო შემკული. 1691 წელს იგი ააფეთქეს შემოსეულმა თურქებმა.

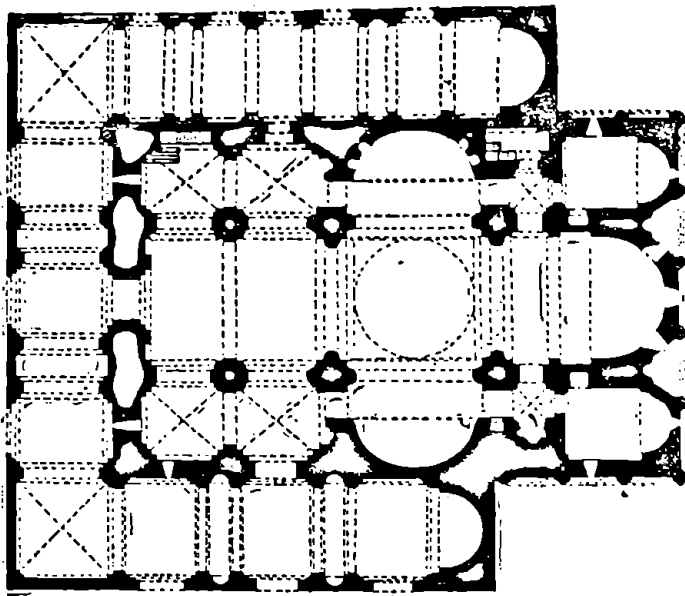
შენობა ზიანდებოდა XIX ს-ის მანძილზედაც — მის ქვებს ეზიდებოდნენ საშენ მასალად. XIX ს-ის ოცდაათიანი წლების ჩანახატებისა და სურათის მიხედვით (მხატვარი ჩარნეცოვი), დასავლეთის კარიბჭე ჯერ კიდევ ფეხზე იდგა, შემდეგ კი ისიც ნანგრევებად იქცა. ტაძრის განხილვა იხ. ზემოთ, ძირითად ტექსტში.

1950-იანი წლების დასაწყისიდან წარმოებს ძველის რესტავრაცია (ეახტ. ცინცაძის პროექტითა და ხელმძღვანელობით).

შენობის გარეთა ზომები მთავარ ღერძებზე, კარიბჭეების გარეშე: სიგრძე — 43 მ., სიგანე — 35 მ.


1. გ. ჩუბინაშვილი. ქართული ხუროთმოძღვრება საშუალო საუკუნეებში და მისი სამი მთავარი კათედრალი: „არილი“, ტფ. 1925, გვ. 107-126 (იგივე, რუსულად: Восток, გვ., 262—276).

2. ვ. ცინცაძე. ბაგრატის ტაძარი. თბ., 1964.





ალავერდის
საყვარნი

ტფილისის სპირიტუალური
სკოლის შენობის გეგმა



სკ. სკ. სკ. სკ. სკ.

სურ. 92 და 98. ალავერდის ტაძარი. XI ს. გეგმის რეკონსტრუქცია და განივი
განაკვეთი. ანაზომი ნ. სევეროვისა.



სურ. 94 და 95. ალვერდის ტაძარი. XI ს. სიგრძივი განაკეფით და აღმოსავლეთის თასალი. ანაზომი ნ. სევეროვისა.



სურ. 96. ალავერდის ტაძარი. XI ს. ინტერიერი. ნახატი ნ. სევეროვისა.

ა ლ ა ვ ე რ დ ი

XI ს. პირველი მეოთხედი

ტაბ. 86 — 88

წმ. გიორგის ტაძარი აგებულია XI ს-ის პირველ მეოთხედში, მაგრამ აქ მანამდე არსებობდა ეკლესია, დაარსებული VI ს-ში იოსებ ალავერდელის მიერ — იოსები 13 ასურელი (სირიელი) მისიონერის ჯგუფს ეუთვნოდა. მაშინ ეს ტყეებით დაფარული უდაბური ადგილი იყო. საფიქრებელია, რომ აქ ძველთაგანვე იყო წარმართული სამლოცველო და ახალმა ქრისტიანულმა ეკლესიამ საგანგებოდ აირჩია ეს ადგილი თავისი ტაძრისთვის, რომ მლოცველთათვის შეჩვეულ ადგილს დაპატრონებოდა და თან დაემტკიცებინა თავისი უპირატესობა ძველ სარწმუნოებასთან შედარებით. ახალი დიდა საეპისკოპოსო ტაძრის აშენება კი მოხერხდა მხოლოდ კახეთის სახელმწიფოს აყვავებისა და ძლიერების ხანაში. ძირითადი ნაწილები რიჯის ქვითაა ნაშენი, მაგრამ თავდაპირველად კედლები გარედანაც და შიგნიდანაც მოპირკეთებული იყო შირიმის თლილი ფალებით. 1476 და 1495 წლებს შუა ძლიერ დაზიანდა და აღდგენილ იქნა (კედლის დანგრეული ნაწილი და გუმბათი უკლითურთ). შემდეგ კიდევ რამდენიმეჯერ ჩამოინგრა, განსაკუთრებით საგრძობლად 1742 წლის მიწისძვრის დროს, და კვლავ

აღადგინეს. აღდგენილი ნაწილები აგურისაა. XIX ს-ის ორმოციან წლებში რუსულმა საეკლესიო ხელისუფლებამ ჩრდილოეთისა და სამხრეთის მხარეს არსებული სტოები მოსპო. შიგნით კედლები შეათეთრეს და ძველი ფრესკები დაფარეს (ფრესკები კვლავ გაიხსნა 1967 წელს), აღმართეს უზარმაზარი იკონოსტასი, რომელიც საკურთხეველს ძირითადი სივრცისგან თიშავდა (ახლა იკონოსტასიც მოხსნილია).

ალავერდის გალაენის ფარგლებში კიდევ მოთავსებულია:

1. ფეიქარ-ხანის სასახლე (ფეიქარ-ხანი ირანის შაჰის აბასის ნაცვალი იყო კახეთში 1616—1623 წწ.): აგურის რეკონსტრუქციის კოსისი, მასზე მიშენებული დაბალი ოთხკუთხა შენობა და ყაზარმა.

2. სატრაპეზო, მარანი, ესეც სპარსთა ბატონობის დროინდელი.

გალაენის გარეთ აბანოს შენობაა, ესეც გვიანდელი. თვით გალაენი უსწორო მოხაზულობისაა, ადგილმდებარეობასთან და არსებულ შენობებთან შეფარდებული და მრგვალი კოშკებით გამაგრებული.

1. გ. ჩუბინაშვილი. ქართული ხეროთმოძღვრება საშუალო საუკუნეებში და მისი სამი მთავარი კათედრალი: „არილი“, ტფ. 1925, გვ. 107-126 (იგივე, რუსულად: Восток, გვ. 262 — 278).

2. Г. Н. Чубинашвили. Арх. Кав., გვ. 367-404.

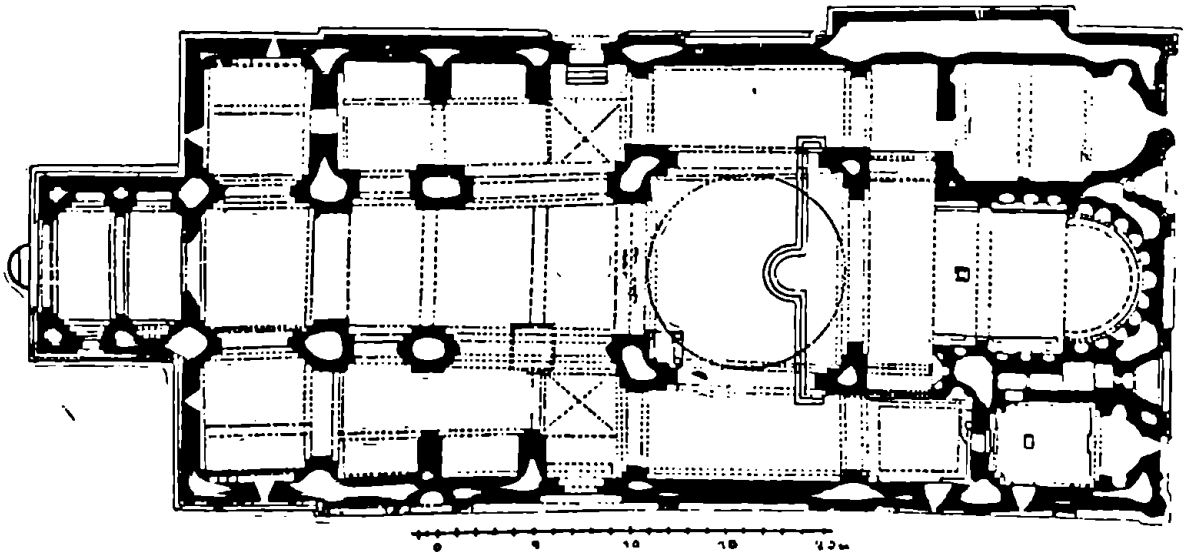
მცხეთის საპატრიარქო ტაძარი, რომლის სახელწოდებაც იმ ძველ, სანახევროდ ისტორიულსა და სანახევროდ ლეგენდურ გადმოცემებთანა დაკავშირებული, რომლებიც ქართლის მოქცევისა და მცხეთის პირველი ქრისტიანული ეკლესიის აგების ამბავს მოგვითხრობს. წინასიტორიო ასეთია: მცხეთელი ებრაელი ელიოზი დაესწრო ქრისტეს ჭვარცმას იერუსალიმში (გოლგოთაზე) და რომელ ჭარისკაცთაგან შეძენილი ქრისტეს პერანგით („უფლის კვართით“) დაბრუნდა მცხეთას. ქალაქის კარბიკესთან მას ელოდებოდა და, სახელად სიღონია, რომელიც უკვე ქრისტეს მიმდევარი იყო. მან გამოსტაცა ელიოზს კვართი და მეტიმეტი მღვლევარებისაგან მაშინვე განუტევა სული. ელიოზმა დაკრძალა თავისი და, რომელსაც „ჩელთა აქუნდა სამოსელი იგი“. მის საფლავზე თუ მის მახლობლად ამოვიდა ლიბანის ნაძვი. ქართლის მოქცევის ამბავი ამ წინასიტორიოს იმ დროს უკავშირდება, როცა უკვე გაქრისტიანებულმა მირიან მეფემ წმ. ნინოს სთხოვა მიეთითებინა ადგილი პირველი ეკლესიის ასაშენებლად. ნინომ სიღონიას საფლავი მიუთითა, მაშინ „მოკუეუთეს ნაძვი იგი და შემზადეს სუეტად და ძირთა მისთა ზედა დადვეს საფუძველი ეკლესიისაჲ“. ეს სვეტი სასწაულთმოქმედი გამოდგა, ჯერ იყო და ხურობდა მას ძეგრა ეერ უყვეს და „უქმ იქმნა უოველი სობრძნჲ და ღონისძიებაჲ კაცთაჲ“. მერე, როცა წმ. ნინომ მთელი ღამე ლოცვაში გაატარა, სვეტი თვითონვე „ცეცხლის სახედ“ ჩამოვიდა და დამყარა თავის „ხარისხს“ (ბაზისს). მას მირონი სდიოდა, მირონი კურნადა სნეულთ, სვეტი სიციოცხლის მომნიჭებელი იყო, ეს იყო „სვეტი ცხოველი“.

უძველესი დღემდის მოღწეულ ქართულ წყაროთაგან, რომლებშიაც ეს გადმოცემები შენახულა — „ქართლის

მოქცევის“ მატთან და „წმ. ნინოს ცხოვრება“, ხოლო საყოფიერ სვეტის სასწაულის ამბებს უფრო ადრეც ეხედებით ბერძენ და რომაელ ავტორებთან (გელასი კესარიელი, გელასი კეზიკელი, სოკრატი, თეოდორიტი კრელი, ერმიას სოზომენე, რეფინოზი). ქართველ მწერლებსაც ბერძენ აქვთ განმეორებული ეს გადმოცემები (ლეონტი მროველს, ეფრემ მცირეს, არსენი ბერს, ნიკოლოზ გულაბერისძეს). XII ს-ში ლეგენდა უკვე საეკლესიო ჩამოყალიბებულია.

წმ. ნინოს დროინდელ ეკლესიას დღემდე არ მოუღწევია, მაგრამ 1970—1971 წლების სარემონტო-სარესტავრაციო სამუშაოთა ჩატარების დროს (ხელმძღვანელი არქ. ვახტ. ცინცაძე იყო) მიკვლევლ იქნა მისი საძირკვლების კვალი. ასევე, მთლიანად შემოიხაზა იმ ბაზილიკის გეგმა, რომელიც აქვე ააგო, წმ. ნინოს ეკლესიის დანგრევის შემდეგ, ვახტანგ გორგასალმა V ს-ის მეორე ნახევარში. ეს იყო დიდი, შვერილათსიდიანი ნაგებობა ბოძებს რამდენიმე წყვილით. თავისი სიდიდით იგი მაინცდამაინც არც კი ჩამოუვარდებოდა დღევანდელ სვეტიცხოველს. ამ უკანასკნელის განხილვა იხ. ზემოთ, ძირითად ტექსტში. მისი მშენებლობის ამბებისა, ავტორისა და თარიღის შესახებ მთავარი წყაროებია თვით ტაძრის ორი წარწერა — აღმოსავლეთისა და ჩრდილოეთის ფასადებისა, და განსაკუთრებით ქართლის კათალიკოსის მელქისედეკის „ანდრძი“, რომელშიაც აღნუსხულია მისი ღვაწლი ტაძრის აგებისა და შემკობისათვის.


ძველის შემდგომი თავგადასავალი დადასტურებულია წერილობითი საბუთებით; სამწუხაროდ, აღარ გადარჩა ძველი კედლის მხატვრობა (შესაძლებელია საყრდენის უზარმაზარი ქრისტე და მთავარანგელოზები; თავდაპირველი მხატვრობის ნაწილებია, მაგრამ XIX



სურ. 97. მცხეთის სვეტიცხოველი. 1010 — 1029 წწ. გეგმა. ნ. სვეეროვის ნახაზი ლ. რჩეული-შვილისა და ნ. ჩუბინაშვილის ანაზომის მიხედვით.

მცხეთა
სვეტიცხოველ


საბინკეტიანი
აღმოსავლური



პლატონოვი ს. ს. სურათი. მცხეთის სვეტიცხოველი. 1010—1029 წწ. განივი განაკვეთი. ლ. რჩეულიშვილისა და ნ. ჩუბინაშვილის ანაზომის მიხედვით.

მცხეთა
სვეტიცხოველი

აქროსელების ფაზა



სტრ. 99. მცხეთის სვეტიცხოველი. 1010 - 1027 წწ. აქროსელების ფაზა. ნ. სვეტიცხოვის ნახაზი ლ. რაველიშვილის და ნ. ჩუბინაშვილის ანაზღოვის მიხედვით.

ს-ში ეს მხატვრობაც ერთიანად განახლებულ იქნა. რაც ახლა არის — XVI, XVII და, შესაძლებელია, XVIII ს-ისაც იყოს. უფრო სანტიკრესოა საკუთრივ „სვეტიცხოველზე“ მოთავსებული მხატვრობა XVII ს-ის მიწურულსა, რომელშიაც ქართლის მოქცევის ეპიზოდებია გადმოცემული („სვეტიცხოველი“ კოშკისებრი ნაგებობაა გუმბათქვეშა კედრატის დასავლეთით, დიდი თაღის ქვეშ, ეს სასწაულმოქმედი სვეტის, ე. ი. ტაძრის მთავარი წმიდა რელიკვიის, საცავე იყო. ახლანდელი სვეტი შედარებით გვიანდელია). წარწერის თანახმად მოხატვის ხელმძღვანელი ყოფილა „მოქალაქე გულჯავარასშვილი გრიგოლ“, ხოლო მოთავე — ნიკოლაზ კათალიკოსი, რომელმაც ბევრი რამ გააყეთა ტაძრის მორთვა-აღჭურვისათვის.

ტაძრის გარედან დათვალიერების დროსაც უნდა გვახსოვდეს, რომ ბევრი რამ აქაც შეცვლილია: გუმბათის ყელი და ფასადთა პერანგის ნაწილი (რაც მწვანე ქვით არის მოპირკეთებული) XV ს-ის პირველ ნა-

ხევარს მიეკუთვნება (აღქვსანდრე მეფის რესტავრაცია). ზოგი რელიეფური გამოსახულება (მ-გ აღმოსავლეთი ფასადის ანგელოზები, ლომი და არწივი, სამხრეთის ფასადის ზოგი რელიეფი და სხვ.) გადაადგილებულია. არაბ XVII ს-ის ჩანართებიც (ზოგი ტლანქი რელიეფური გამოსახულება და წარწერა აღმოსავლეთ ფასადისა და სხვ.) საბედნიეროდ, ამ რესტავრაციებს არ დაურღვევია შენობის ძირითადი ფორმები და პროპორციები.

სვეტიცხოვლის გალავანი, ძირითადად, XVIII ს-ეს, ერთკლემეორის ხანას, მიეკუთვნება. მაგრამ არის დარჩენილი ძველი ნასასახლარის ნაშთი ეზოს სამხრეთ-დასავლეთით, ძველია თვით გალავნის ნაწილი ამ მხარეს.

ტაძრის თანამედროვეა იმავე მეღქიზხედექ კათალიკოსის მიერ აგებული მშენებელი კარიბჭე. მაშინდელი ქართული საერო არქიტექტურის შესანიშნავი ნიმუში. მისი რესტავრაცია 1964-1965 წლებში ჩატარდა (არქ. ვ. ცინცაძე).

1. ნ. ბერძენიშვილი. მცხეთის საბუთი XI საუკუნისა: საქართვ. მუზეუმის მოამბე, VI, ტფ., 1931 (ძირითადი გამოკვლევა მეღქიზხედექ კათალიკოსის ანდერძის შესახებ).

2. ლ. მუსხელიშვილი. მცხეთის სვეტიცხოველის ტაძრის უძველესი წარწერები და მათი დამოკიდებულება მეღქიზხედექ კათალიკოსის ანდერძთან: „ქართული ხელოვნება“, I, თბ., 1942, გვ. 133-142 (აქ არის საბოლოოდ დაზუსტებული ძველს თარიღი).

3. გიორგი ჩუბინაშვილი. ქართული ხუროთმოძღვრება სამულო საეკლესიოებში და მისი სამი მთავარი კათედრალი: „არილი“ ტფ., 1925, გვ. 107-126 (იგივე რუსულად: Вопросы, გვ., 262 — 278).

4. Г. Н. Чубинашвили. К вопросу о первоначальных формах Мцхетского кафедрала Свети-Цховели: „ქართული ხელოვნება“, 5, თბ., 1959, გვ. 123-131.

5. Н. П. Северов и Г. Н. Чубинашвили. Мцхета (სერია: Сокрыта зодчества народов СССР). М., 1946.

6. Р. Гвердцители. Мцхета. Тб., 1962.

7. ვახტანგ ბერიძე. მცხეთის კათედრალის „სვეტიცხოველი“ და ქართლის მოქცევის სიუჟეტები მის ფრესკებში: საქართვ. სახ. მუზეუმის მოამბე, ტ. XV—B, თბ., 1948, გვ. 135-164.

8. А. Натроев. Мцхета и его собор Свети-Цховели. Т., 1900.

მცხეთა, „სამთავრო“

XI ს. პირველი ნახევარი

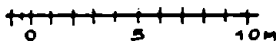
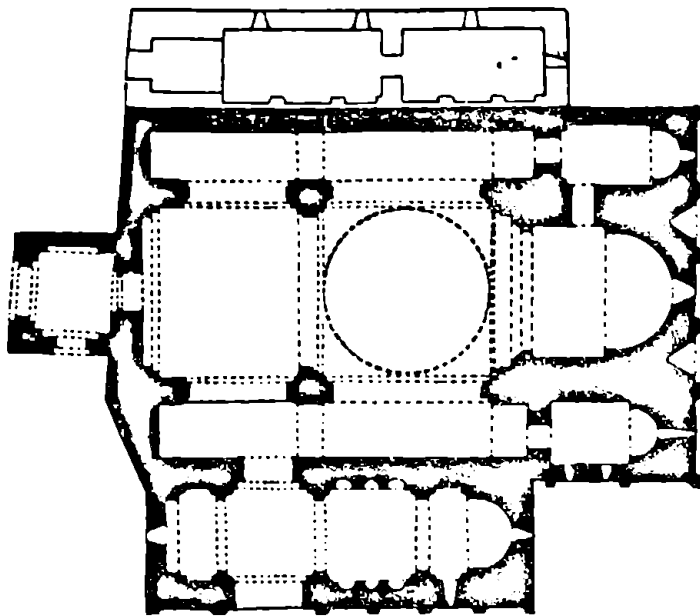
ტაბ. 101—101

ტაძარი მდებარეობს საქართველოს სამხედრო გზასთან. საყურადღებოა როგორც ქვაზე ნაკეთი მდიდრული ორნამენტაციით, ისე ახლებური გეგმით (ორი თავისუფლად მდგომი გუმბათქვეშა ბოი, ნაცელად ოთხისა, გეგმის დამოკლება), რომელიც შემდეგში კანონიერად იქცევა. გუმბათის ყელი XIII-XIV საუკუნეებშია მთლიანად აღდგენილი. მისი საპირების ტლანქი ჩუქურთმა მკვეთრად განსხვავდება ფასადების ბრწყინვალედ შეპრულებული ორნამენტებისაგან.

გალავანში დგას მინიატურული გუმბათოვანი ეკლესია (ძლიერ შეკეთებული), როგორც ჩანს ძალიან ადრინდელი ხანისა (IV ს.?). ეკლესიის ჩრდილო-დასავლეთ კუთხესთან აღმართულია სამსართულიანი ლამაზი სამრეკლო, აგებული არა უადრეს XIII ს-ისა.

ეკლესიის ზომები: სიგრძე — 27,3 მ., სიგანე ექვტერების გარეშე — დაახლ. 17,2 მ., ექვტერებიანად — 27,5 მ., სიმაღლე შიგნით — 27,5 მ.

1. Ренэ Шмерлинг. Самтавро—намятник XI века: „ქართული ხელოვნება“, I, თბ., 1942, გვ. 49-78.



სურ. 101. მცხეთა, სამთავროს ტაძარი. XI ს. გეგმა. ან.ზოში ვლ. წილოსანისა.

ს ა მ თ ა ვ ი ს ი

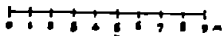
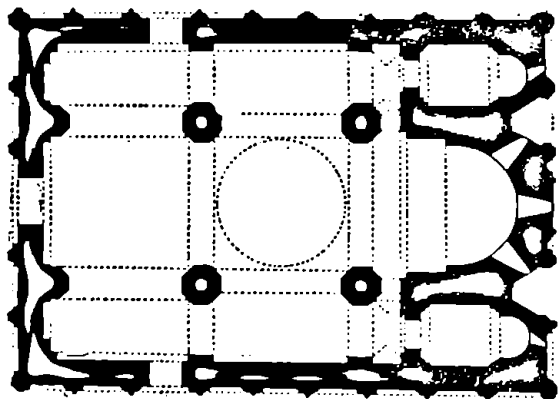
1030 წ.

ტაბ. 98—100

სოფ. სამთავისი ქართლშია, კასპის რაიონში. მისი სახელგანთქმული საეპისკოპოსო ტაძარი, XI ს-ის ქართული ხუროთმოძღვრების ერთი ყველაზე შესანიშნავი ძეგლთაგანი, გარკვეული თვალსაზრისით ახალი ისტორიული

ეტაპის დამწეებია (გეგმა, აღმოსავლეთი ფასადის მორთულობის სისტემა. იხ. ზემოთ, ძირითადი ტექსტი).

ტაძრის მაშენებელი იყო ილარიონ, ძე ვაჩე ყანაყელისა, სამთავნელი ეპისკოპოსი, რომელიც მოხსენებულა აღმოსავლეთ ფასადის წარწერაში (წარწერა ულამაზესი მთავრული ასოებითაა შესრულებული). თარიღი — 1030 წ. — მითითებული იყო ერთ წარწერაში, რომელიც გამოაქვეყნა თ. ეორდანიამ (წარწერიანი ქვა მას ეზოში უპოვნია. ახლა დაკარგულია). საფიქრებელია, რომ ილარიონი არა მარტო მშენებლობის მოთავე იყო, არამედ ხუროთმოძღვარიც (აშუბიანის ეკლესიის 1032 წლის წარწერაში ნათქვამია, რომ ის ილარიონის ხელითაა ნაშენი).



სურ. 102. სამთავისის ტაძარი. 1030 წ. გეგმა.

სამწეუხაროდ, დროთა განმავლობაში ძველი ძლიერ დაზიანდა. ხელუხლებლად გადარჩა, არსებითად, მხოლოდ აღმოსავლეთის ფასადი. ჩრდილოეთისა და სამხრეთის ფასადებს კარიბჭეები აკლია, დასავლეთის ფასადი მთლიანად თვეიდანაა აწეობილი XV ს-ში, მას შემდეგ, რაც გუმბათის ყელი ჩამოიქცა და შენობის დასავლეთი მხარე გადაანგრია. ახლანდელი გუმბათის ყელიც იმდროინდელია. შენობას, კერძოდ, დასავლეთის ფასადსაც, ატყეია XIX ს-ის შეკეთებათა კვალიც. შიგნით გვიანდელი მხატვრობის ფრაგმენტები გადარჩენილია მხოლოდ საკურთხეველში.

გალენის ფარგლებში ეპისკოპოსის სასახლის ნანგრევებია. სამრეკლო, ჭოგორე ჩანს, XVII ს-შია აგებული.

შენობის გეგმა, რომელიც აქვეა დართული, გრაფიკულ რესტავრაციას წარმოადგენს: ამგვამად, ერთ-ერთი

შეკეთების წყალობით, ჩრდილო-დასავლეთის გუმბათქვეშა ბურჯს ფორმა შეცვლილი აქვს.

ეკლესიის გარეთა ზომები: სიგრძე — 25 მ., სიგანე — 17 მ., სიმაღლე შიგნით — 29,1 მ.

1. გივი სოხაშვილი. სამთავისის ტაძარი (მასალები ტაძრის ისტორიისათვის). თბილისი, 1973

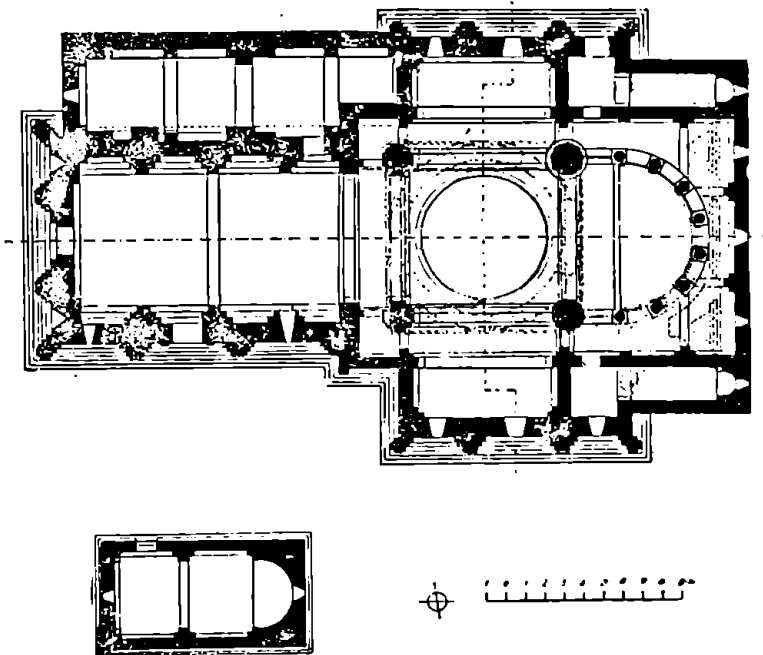
2. სარა ბარნაველი. სამთავისის შერთედ მაშენებლის ვინაობა: სსსრ მეცნ. აკად. მოამბე, XII, № 9, თბ., 1951. გვ. 571-578.

იშხანი

ტაბ. 45, 105—107

სამხრეთ საქართველოშია, ტაოში, მდინარე ოლთისისა და ტაოსკარს შუა (ახლა თურქეთის ფარგლებშია მოქცეული). შუა საუკუნეთა საქართველოს ერთი დიდი სამონასტრო ცენტრთაგანი, სადაც ინტენსიური კულტურულ-შემოქმედებითი მოღვაწეობა წარმოებდა. თავდაპირველი ეკლესია აკვო VII ს-ია ოკლაათიან წლებში ეპისკოპოსმა ნერსესმა, აღმაშენებლად წოდებულმა. იგი ეროვნებით სომეხი იყო, მაგრამ მართლმადიდებლობის მიმდევარი. თავდაპირველი ეკლესია წრიულ გარშემოსავლელში მოქცეული ტეტრაკონჯი იყო (იხ. ბანა). არაბების შემოსევის დროს დაანგრიული და მიტოვებული ეკლესია IX ს-ის პირველ ათეულ წლებში განაახლა გრიგოლ ხანძთელის მოწაფემ საბანმა (ეს აშბავი გრიგოლის ცხოვრებაშია მოთხრობილი). ამის შემდეგ იშხანი ქარ-

თულ საქისკოპოსო ტაძრად იქცა. ძნელი სათქმელია, რა სახე მიიღო საბანის დროს ტაძარმა, მაგრამ აშკარაა, რომ ახლანდელ შენობაში საბანის დროინდელი ნაწილები უნდა იყოს: ჩრდილოეთის ექვტრის შიდა კედელზე დარჩენილია საღებავებით შესრულებული წარწერა, რომელიც მოხსენიებულ ისტორიულ პირთა მიხედვით, 954-955 წლებს უნდა ეკუთვნოდეს. XI ს-ში ეკლესია კვლავ საფუძვლიანად შეაკეთეს: სამხრეთის შესასვლელის ტიშანის წარწერის თანახმად, ეს შესასვლელი 1014-1027 წლებს შორის (გიორგი I-ს მეფობა) გაუკეთებიათ, მაგრამ უმეტესი ნაწილი ფასადთა უმდიდრესი, დიდი ოსტატობით შესრულებული ორნამენტაციისა მიეკუთვნება ზაგრატ მეოთხის ხანას, 1032 წელს (წარწერა სამხრეთის მეორე სარკმლის თავზე). ამ დროს, ეტყობა, ტაძარს კვლავ სა-



სურ. 103. იშხნის ტაძარი. VII ს. გადაკეთებულია IX და XI ს-ში. გეგმა. ნ. სევეროვის ნახაზი ან. კალგინის ანაზომის მიხედვით.

ფუძელიანი რესტავრაცია განუდგა. წარწერაში ნათქვამია: „...მე, ანტონი მთავარეპისკოპოსმან განვახლე და განვასრულე წმიდა ესე ტაძარი ღმრთისაჲ... და ვაშენე ჴელათა იოვანე (ივანე?) მორჩაის ძისაჲთა“. ამგვარად, ჩვენ იქ კიდევ ერთი დიდი ქართველი ხეროთმომღერის სახელი გვაქვს — ივანე მორჩაისძე. იქვეა აღნიშნული თარიღიც.

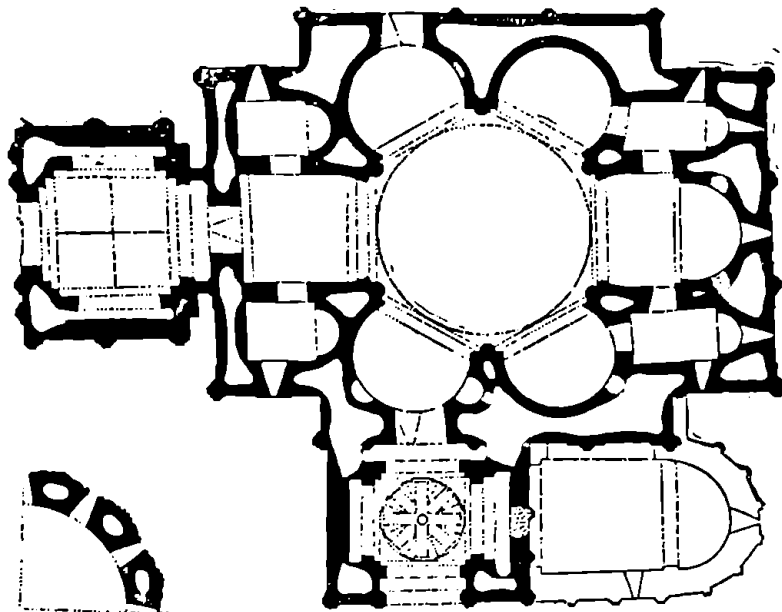
იშხნის თავდაპირველი, ნერსისისეული ტაძრისგან გადარჩა მხოლოდ საეურთხევლის ნახევარწრიული აფსაიდი, სვეტებზე დაყრდნობილი თაღების მწყრივით. ისევე, როგორც ბანაში, აქაც სვეტისთავეები ვოლუტებითაა მორთული, კვლავ ზეარძულ-რომაული მოტივების გამოძახლია. ძველი აფსიდი გარედან მთლიანად დაფარულია ახალი კედლებით. ახლანდელი ტაძარი — თვალსაჩინოდ წაგრძელებული ჭვარციან-გუმბათოვანი შენობაა, რომლის ჭვრისებრი მოხაზულობა თითქმის მთლიანად იხატება გარედანაც, მიწის დონეზე. დასაუღეთის, სამხრეთისა და ჩრდილოეთის მკლავები სწორკუთხაა. საღიაკენე და სამკვეთლო წვრილი და გრძელი სადგომებია, აფსიდებით. დასაუღეთის მკლავი, ისევე, როგორც ოშკში, მთლიან, დაუნაწევრებელ, სწორკუთხა დარბაზს წარმოადგენს, რომლის გრძივი კედლებიც პლასტიკურადაა დანაწევრებული

ბული კედლის სვეტებით. ჩრდილოეთიდა მას გრძელი სწორკუთხა უაფსიდო სადგომი ეყრბის. ე. თაყაიშვილის აზრით, მას სამეურნეო დანიშნულება ჰქონდა. გუმბათი ეყრდნობა ოთხ თავისუფლად მდგომ მძლავრ ბოძს, რომლებსაც ძლიერ პროფილირებული და ჩუქურთმებით შემკული ბაზისები და სვეტისთავეები აქვს. მრგვალი გუმბათის ყელი შიგნიდანაც და გარედანაც წვრილი ლილვებზე (შიგნით) და გრეხილებზე (გარეთ) დაყრდნობილი თაღებითაა შემკული. თალი თექვსმეტ-თექვსმეტია, სარკმლები — 8 დიდი და 8 მცირე, წრიული.

ფასადების დამუშავება დეკორაციული თაღების, შესასვლელთა და სარკმლების სათურთა კარნიშების ჩუქურთმებისაგან შედგება, არის მოჩუქურთმებული მცირე ჭვრებიც. იშხანი ორნამენტის მრავალფეროვნებით, სიმდიდრითა და ხარისხით თავისი დროის ერთი პირველი ძეგლთაგანია. ტაძრის შიგნით ძველი მხატვრობის ფრაგმენტებია, როგორც ფიქრობენ, XI ს-ის პირველი ნახევრისა. დიდი ეკლესიის გვერდით 1006 წელს აგებული პატარა სამლოცველოა, მშვენიერა ჩუქურთმებით მორთული (კარნიზი, სარკმლის საპიტე და სათაური).

დიდი ტაძრას ზომები გარედან: სიგრძე — დაახლ. 37 მ., სიგანე — 22,5 მ. სიმაღლე შიგნით — 29 მ.

1. ე. თაყაიშვილი. 1917 წლის არქეოლოგიური ექსპედიცია სამხრეთ საქართველოში. თბ., 1960, გვ. 7-31.
2. გ. ჩუბინაშვილი. ქ. ხ. ი., გვ. 162-179.



სურ. 104. ნიკორწმინდის ტაძარი. 1010—1014 წწ. გეგმა. ანაზომი ნ. სევეროვისა.

დიდი სოფელი ნიკორწმინდა რაქაშა, ამბროლიურის რაიონში, რაიონის ცენტრიდან ქუთაისისაკენ მიმავალ გზაზე, ნაქერალს უღელტეხილის მახლობლად. ეკლესია მცირე შემადგენლობაზეა და თავს დაკურობს მთელ სოფელს. გეგმისა და ფასადთა მორთულობის შესახებ იხ. ზემოთ, ძირითად ტექსტში. შენობის გარეგნობა რამდენადმე მძიმეა, ელევანტურობას მოკლებული. განსაკუთრებით გუმბათის ყელის მასიურობის გამო, მაგრამ ორნამენტაციის სიუხვე, უშრეტი მრავალფეროვნება, შესრულების ძალიან მაღალი ხარისხი (უშეტესი ნაწილისა). დიდად საინტერესო სკულპტურული დეკორი ძლიერ შთაბეჭდილებას ტოვებს. რელიეფებს შორის, ქრისტიანული ლეგენდის ცნობილი სიუჟეტების გვერდით, ბევრია ისეთი მოტივიც [რეალური და ფანტასტიკური ცხოველები, რომელთაც სათანადო განმარტებითი წარწერებიც აქვთ, მაგ., ლომები, ფასქენჯი („ფასქუჯი“), „სირაქლეში“, „ქათამ-ეშაში“, ხარი ზებუ და სხვ.] რომლებიც, უეჭველია, ხალხურ წინაქრისტიანულ რწმენასთან უნდა იყოს დაკავშირებული.

ეკლესიის თარიღის დაზუსტების საშუალებას გაძლევს ეკლესიის შესასვლელის წარწერა, რომელშიაც მოხსენიებულია სრულიად საქართველოს მეფე ბაგრატ III (ქუთაისის ბაგრატის ტაძრის მამულებელი). სამხრეთისა და დასავლეთის კარიბჭეები ეკლესიაზე ცოტა გვიანდელი უნდა იყოს, მაგრამ აგრეთვე XI ს-ის პირველი ნახევარია. დაკვირვება მოწმობს, რომ ტაძრის ორნამენტზე რამდენიმე ოსტატს უმეშავნია: მათი ხელი თვალსაჩინოდ განსხვავდება ერთმანეთისაგან: განსხვავდება მოტივების შერჩევაც და შესრულების ხასიათიც.

1634 წელს შენობა განუახლებია იმერეთის მეფეს ბაგრატ მესამეს.

ტაძრის შიგნით დარჩენილია XVII ს-ის ფრესკები, გვიანა ხანის ქართული კედლის მხატვრობის დამახასიათებელი ნიმუში.

სამრეკლო XIX ს-ის მეორე ნახევრისაა.

შენობის ზომები გარედან. კარიბჭეების გარეშე: სიგრძე — 17,3 მ., სიგანე — 13,3 მ., სიმაღლე შიგნით — 22 მ.

1. Г. Н. Чубинашвили. Кумурдо и Никорцминда, как пример разных этапов бароккального стиля в грузинском искусстве: Вопросы, გვ. 236—261 (შემოკლებული ტექსტით უფრო ადრე გამოიქცა ალბომის სახით: Н. П. Северов и Г. Н. Чубинашвили. Кумурдо и Никорцминда. Сгрия Памятников грузинской архитектуры. М., 1947).

2. გ. ბოჭორიძე. რაჭის ისტორიული ძეგლები: საქართველოს მუზეუმის მოამბე, ტ. V, ტფ. 1930, გვ. 192 და შემდ.

3. ლ. შაყუღვიძი. ნიკორწმინდა და მისი ადგილი საქართველოს კულტურაში: ენიშკის მოამბე, III, ტფ., 1938, გვ. 25-54.

4. ნ. ალადაშვილი. ნიკორწმინდის რელიეფები. თბ., 1957.

მ ა ნ გ ლ ი ს ი

ტაბ. 118, 119

მანგლისი თბილისიდან 60-ოდე კილომეტრზეა, სამხრეთ-დასავლეთით (ადმინისტრაციულად სოფელი თერთი წყაროს რაიონში შედის). ეს ერთი უძველესი „ქრისტიანული“ ადგილთაგანია საქართველოში — აქ უკვე IV ს. ოქტობრიდან წლებში აღმუშავდათ ქვის ეკლესია, ხოლო VI ს-ში მანგლისი ქართლის ერთ-ერთი მნიშვნელოვანი ქალაქი იყო. ახალი ეკლესია, ნაცვლად ოაფდაპირველისა, ააგეს V ს-ის მეორე ნახევარში, როდესაც ვახტანგ გორგასალმა მანგლისის სეპსიკოპოსო დააარსა. XI ს-ის პირველ მეოთხედში, გიორგი I დროს (1014-1027), ტაძარი საფუძვლიანად გადააკეთეს და გააფართოვეს. თავდაპირველად იგი წარმოადგენდა გარედან რუკითხედში მოქცეულ მარტივ ტეტრაკონქს. ახლა მას წაუმატეს აღმოსავლეთი მხარე, მიაშენეს სამხრეთისა და დასავლეთის

კარიბჭეები. მთელი შენობა ახალ ჰერანგში ჩასვეს და ახლებურად — XI ს-ის მოთხოვნილების შესაბამისად — მოაჩუქურთმეს. გარდა ფასადთა ჩუქურთმებისა (სარკმელთა საპირები, კარნიზები), მდიდარი და საინტერესოა კარიბჭეთა მორთულობა, კერძოდ, სამხრეთი კარიბჭის ვარსკვლავისებრი კამარა. შიგნით დარჩენილია XI ს. პირველი მეოთხედის კედლის მხატვრობის ფრაგმენტები. XIX ს-ის რემონტის დროს ეკლესიას ზოგი უცხო ხასიათის დეტალი შეემატა.

თვალაპირველი ტეტრაკონქის ზომები გარედან: სიგრძე — 16,5 მ., სიგანე — 16 მ., ახლანდელი ძეგლის გარე ზომები კარიბჭეების გარეშე: სიგრძე — 22,5 მ., სიგანე — 16 მ., სიმაღლე — 23,5 მ.

2. შალაქია დვალდი. მანგლისის ხუროთმოძღვრული ძეგლი. თბ., 1974.


3. თეიმურაზ ბარნაველი. მანგლისის ტაძრის წარწერები. თბ., 1961.

სოფ. ხცისი ქართლშია, ხაშურის რაიონში, მტკვრის მარჯვენა ნაპირზე, რაიონის ცენტრიდან სულ რამდენიმე კილომეტრის დაშორებით. იოანე წინასწარმეტყველის ეკლესია მდებარეობს მთის კალთაზე (ეს თრიალეთის კალთებია), სოფლიდან დაახლ. 1.5 კმ-ის მანძილზე. აღმოსავლელის ფასადის წარწერაში, რომელშიაც ზუსტი თარიღია მითითებული, ნათქვამია „მე გლახაკმან ან...ნა ვიწყე შენებდ წმიდასა ამას ეკლესიასა“ ქართველთა მეფის ბაგრატის დროს; „ქორონიკონი იყო სეპ“, ე. ი. 222, რაც „ქრისტეს აქეთ“ 1002 წელს უდრის. მშენებლის სახელი საესებით ზუსტად არ ირკვევა (ანანა?). ბაგრატი კი — ბაგრატ მესამეა, რომლის ხანსაც ბევრი შესანიშნავი ტაძრის აგება მიეკუთვნება.

ეს გრთნავიაში ეკლესიების ერთი საუკეთესო ნიმუშია, განსაკუთრებით საინტერესოა ძალიან მდიდარი, ნამდვილი არტისტული ბრწყინვალეობით შესრულებული, ორნამენტაცია (სარკმელთა საპირეები და სათაურები, შესასვლელის ტიმპანის სათაური), ბარელიეფები ცხოველთა ფიგურებით და სხვ.

საეკლესიო ხრდილოებით სამკვეთლოს სწორკუთხა სიღვრითა, სამხრეთით კი, ფასადის მთელ სიგრძეზე,

1. Ренэ Шмерлинг. Древний Цвинюетский храм близ сел. Хциси: „ქართული ხელოვნება“, ტ. 4, თბ., 1955, გვ. 139—169.



სურ. 105. ხცისის ეკლესია. 1002 წ. ფასადის რელიეფი. ნახატი რ. შმერლინგისა.

შენობას ექვედრი მისდევს. დროთა განმავლობაში ძველი ძლიერ დაზიანდა: კამარები და კედლების ზემო ნაწილები ჩამოქცეულია.

ეკლესიის ზომები გარედან: სიგრძე — 12,5 მ., სიგანე (მინაშენთა გარეშე) — დაახლ. — 8 მ., მინაშენებიანად — დაახლ. 15,5 მ.

სოფ. სავანე (სახხერის რაიონი) ყვირილის ხეობაშია, იმერეთში. წმ. გიორგის ერთნავიანი ეკლესია კიდეც ერთი მშვენიერი ნიმუშია XI ს-ის პირველი ნახევრის ხუროთმოძღვრებისა და, განსაკუთრებით, ხუროთმოძღვრული მორთულობისა: ჩუქურთმებით შემკულია კარნიშები, სარკმლებისა და ორი პორტალის საპირეები. სამხრეთის პორტალი უფრო დიდი და მდიდრულია. თავისი ხასიათით ეს დეკორი ენათესავენა კაცხის გარშემოსავლელისა და ნიკორწმინდისას. სამხრეთის დიდი სტოა-კარიბჭე, რომელსაც მთელი ფასადის სიგრძე უჭირავს, აგრეთვე XI ს-ისაა, თუმცა სხვა ოსტატის ხელითაა ნაშენი. შენობის გარეგნობა მარტივია, მაგრამ ხიბლავს მნახველს პროპორციების პარმონიულობითა და დახვეწილობით, მორთულობისა და არქიტექტურის ორგანული შეხამებით, ძალიან მაღალია შესრულების ხარისხით. ტაძრის კედლებზე რამდენიმე საყურადღებო წარწერაა: დასავლეთის შესასვლელის ტიმპანში იკითხება: „სახელითა

ღმრთისაჲთა... დამაყენა მე, სულოთა საწყალობელი კარაბა აღსაშენებლად წმიდისა ამის საყდრისა, ადიდენ ღმერთმან გიორგი: ქრისტეთე ერისთავი, სალოცველად სულისა მათისათჳს...“ და სხვ... მეორე წარწერაში, სამხრეთის შესასვლელის ტიმპანში, აგების ზუსტი თარიღი — 1046 წელი — იხსენიება, მესამეში (აღმოსავლეთის ფასადზე) ნათქვამია, რომ მშენებლობაში სოფელი იღებდა ნივთიერ მონაწილეობას.

სავანეში XI საუკუნისავე მდიდრულად მოჩუქურთმებული თაბაშირის კანკელი დარჩენილი, მაგრამ იგი ძლიერ დამახინჯებულია XIX ს-ის რემონტების დროს (მაშინ შელესეს და შეღებეს ეკლესიის შიგნითა კედლები). სამრეკლო XIX ს-ის მეორე ნახევრისაა.

ეკლესიის გარეთა ზომები: სიგრძე — 15,9 მ., სიგანე უკარბიკოდ — 8,35 მ., კარბიკიანად — 14,5 მ., სიმაღლე შიგნით — 10,3 მ..

1. ვ ა ხ ტ ა ნ გ ბ ე რ ი ძ ე. სავანე, XI საუკუნის ქართული ხუროთმოძღვრების ძეგლი: „ქართული ხელოვნება“, ტ. 1, თბ., 1942, გვ. 77—132.

კანკელი, ე. ი. ის კონსტრუქცია (ტიხარი), რომელიც საკურთხეველის წინ აღიმართება და ამ უკანასკნელს გამოჰყოფს საკუთრივ ნაივსაგან, საქართველოში ძველ-თაგანვე არსებობდა, ისევე, როგორც სხვა მართლმადიდებელ ქვეყნებში (ბიზანტია, აღმოსავლეთ ევროპის ქვეყნები, რუსეთი და სხვ... დასავლეთ ევროპაში კანკელი და იკონოსტასი არ განვითარებულა). უძველესი გადაჩენილი ნიმუშები VIII-IX საუკუნეებს მიეკუთვნება. თანდათან შემუშავდა სპეციკურად ქართული სახე კანკელისა — შედარებით დაბალი ბარიერი, ზედ შესმული სვეტები და სვეტების შემაკავშირებელი თაღები. სულ ზემო ხაზი (თაღების თავზე) აუცილებლად პორაზონტალურია, მაგრამ უთაღო (არქიტრაეიანა) კანკელები ჩვენში არ არსებობდა (იყო ბიზანტიაში); დამახასიათებელია აგრეთვე ერთადერთი შესასველები (აღსავლის კარი). მხოლოდ ძალიან გვიან, XVI საუკუნეში, რუსეთთან ურთიერთობის გაცხოველების შემდეგ, ეს ტრადიცია ზოგჯერ ირღვევა. კანკელი, ჩვეულებრივ, დაბალია. ისე რომ მთლიანად არ ფარავს მლოცველების თავსაგან სა-

კურთხეველს, მით უფრო კონქს; მის შესასველებში რაიმე დაკიდული კარი არ კეთდებოდა.

უმთავრეს ინტერესს იწვევს კანკელთა ორნამენტული და რელიეფური მორთულობა. რელიეფები გვხვდება მხოლოდ ქვის კანკელებზე (ქვემო ბარიერზე), ყოველთვის ფართო ორნამენტული არხის შიგნით. თაბაშირის კანკელები მარტო ჩუქურთმებითაა მორთული. ჩუქურთმა ამკობს როგორც ქვემო ბარიერს, ისე სვეტებსა და თაღებსაც. თაღები ზოგჯერ — დეკორაციულობის გასაძლიერებლად — კბილანებიანი კეთდებოდა. იშვიათად, მაგრამ მაინც გვხვდება წარწერებიანი კანკელებიც, ხოლო გვიან ხანაში — მოხატულიც.

ყველაზე მნიშვნელოვანია XI ს-ის ნიმუშები. ზოგიერთ მათგანს ამკობდა რელიეფური სცენები, რომლებიც შუა საუკუნეების ქართული პლასტიკის საუკეთესო ნაწარმოებთა რიცხვს მიეკუთვნება. აქ ტაბულაზე ნაჩვენებია სპეთისა და პატარა ონის კანკელები, სპეთის კანკელის დეტალი, საფარის მიძინების ეკლესიისა და ატენიდან ჩამოტანილი კანკელის ფრაგმენტები.

1. Ренэ Шмерлинг. Малые формы в архитектуре средневековой Грузии. Тб., 1967.

XI საუკუნის ხის მოხარბაბეშული კარები

შუა საუკუნეების ხეზე კვეთის ნიმუშების სიმდიდრით საქართველოს ერთი პირველი ადგილთაგანი უჭირავს მსოფლიოში. განსაკუთრებით მნიშვნელოვანია ის ძეგლები, რომლებიც მიეკუთვნება X-XI საუკუნეებს, ე. ი. ქართული პლასტიკის უმაღლესი განვითარების ხანას. ჩუკელის, ჭახუნდერის (ორივე სვანეთში), ლაშეს-ვანის, მღვიმევის (იმერეთში) ეკლესიებისა და სხვათა კარები შემკულია ბრწყინვალედ შესრულებული ჩუქურთმითა და, იმავე დროს, სკულპტურული ფიგურებითაც. მათი სტილი საესებით ემთხვევა XI ს-ის ქვის რელიეფებისა და ქედური ნივთების (ხატების, ჯვრებისა და

სხვ) სტილს. ხის კარებისთვის მასალად უმეტესად კაკლს იყენებდნენ.

გარდა საკუთრივ კარებისა, დარჩენილია მათი ჩარჩოები და აგრეთვე კანკელთა ხის კოჭები (მაგ. მელესიდან, ქართლში), აგრეთვე შემკული ნაკვეთი ჩუქურთმებით. ეს ხელობა ქართული ხალხური ხელოვნების ერთი ყველაზე განვითარებული და თავისებური დარგთაგანია. რასაც თვალნათლივ მოწმობს გლეხური საცხოვრებელი სახლის ინტერიერთა დამუშავება საქართველოს სხვადასხვა კუთხეში (ქართლური და მესხური დარბაზი. იმერულ-გურულ-მეგრული ოფები, სვანური სახლის მაჩიბი და სხვ.), მოწმობს აგრეთვე ხალხური ანეკიცი.


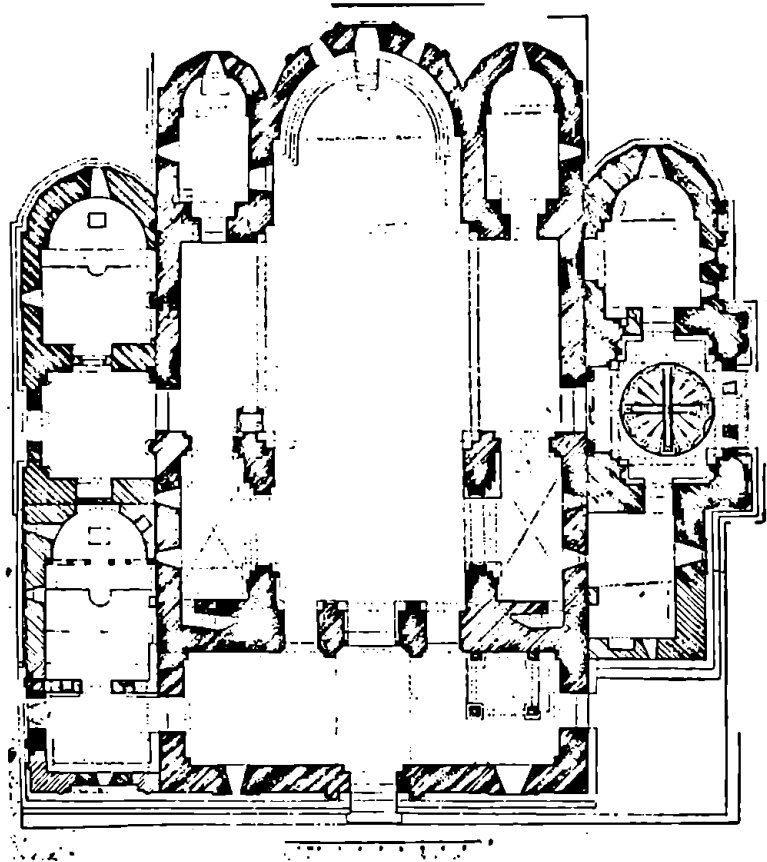
1. Никко Чубинашвили. Грузинская художественная резьба по дереву. Тб. 1958.

ბ ე ლ ა თ ი



დაარსებულია 1106 წ.

ტიუბულის რაიონშია, ქუთაისიდან 12 კმ.-ის დაშორებით. (მონასტრის დაარსებისა და მთავარი ტაძრის არქიტექტურის შესახებ იხ. ზემოთ, ძირითად ტექსტში). მონასტერი გალავანშემორტყმულია. გალავნის შიგნით დღემდე მოადწია რამდენიმე შენობამ. ესენია: ა) მთავარი


ტაძარი; ბ) წმ. გიორგის ეკლესია მის აღმოსავლეთით; გ) წმ. ნიკოლოზის ეკლესია მის დასავლეთით; დ) სამრეკლო წმ. ნიკოლოზის ეკლესიის გვერდით; ე) აკადემის შენობა წმ. ნიკოლოზის ეკლესიის დასავლეთით, ციკაბო კალთის პირას; ვ) ძველი კარიბჭე, სადაც დევით აღ-



სურ. 106 და 107. გელათის მონასტრის მთავარი ტაძარი. დაარსებულია 1106 წ. გეგმა და სიგრძივი განაკვეთი. ანაზომი რ. მეფისაშვილისა და ვ. ცინცაძისა.



სურ. 108 და 109. გელათის მონასტრის შთავარი ტაძარი. სამხრეთისა და დასავლეთის ფასადები. ანაზომი რ. მეფისაშვილისა და ვ. ცინცაძისა.



სურ. 110. გელათის მონასტრის მთავარი ტაძარი. დაარსებულია 1106 წ. აღმოსავლეთის ფასადი. ანაზოში რ. მეფისაშვილისა და ე. ცინცაძისა

მაშენებელია დაკრძალული, და ძველი შენობების ნანგრევები. არის XIX ს-ში აშენებული ან განახლებული სახლებიც. შენობები გაფანტულია მონასტრის გარშემოც — ე. წ. სოხასტერი, წმ. ელიას ეკლესია და სსვ.

მთავარი ტაძარი, დღევანდელი სახით, მთლიანად ერთდროული არ არის: კარიბჭე-ექვტერები, რომლებიც მას დასავლეთით, სამხრეთითა და ჩრდილოეთით აკრავს, თანდათან შენდებოდა XII და XIII საუკუნეთა მანძილზე.

წმ. გიორგის ეკლესია, XIII საუკუნისა, თითქოს შემცირებული ზომით იმეორებს მთავარ ტაძარს: სამი შვერილი აფსიდი, ორი გუმბათქვეშა ბოძი, სტოა დასავლეთის მხარეს (პატრონიკე არ არის).

წმ. ნიკოლოზის ეკლესია, აგრეთვე XIII ს-ისა, შეს-

მულია გაქვოლი თაღებით გახსნილ სწორკუთხა კონსტრუქციაზე. კიბე გარედანაა მოწყობილი. ეკლესია მინიატურულია — ჭვარისებრი, გუმბათით გადახურული, სივრცე ერთი აფსიდით. (შიდა ზომებია: 6,5X5 მ.)

სამრეკლო — ადრინდელი სამრეკლოების ტიპისაა: ქვემოთ მასიური კუბია, ზემოთ — რვაბოძიანი გამკოლი ფანჩატური. მაგრამ კუბი ორ იარუსს შეიცავს — ღია თაღოვან გასასვლელს და დაბალ კამაროვან ოთახს მის თავზე. გამოთქმულია მოსაზრება, რომ სულ ქვემო ნაწილი, სადაც წყაროა, XII ს-ში არსებობდა, ხოლო ზემო ნაწილი XIII ს-ში დააშენესო.

მთავარი ეკლესიის გარეთა ზომები: უკარიბჭეებოვლ: 30 მ.X21 მ. (დაახლოებით), კარიბჭეებიანად — სიგრძე — 35,5 მ, სიგანე — 35 მ. (დაახლ.); სიმაღლე შიგნით — 33,5 მ.

1. Р. Менисашвили. Архитектурный ансамбль Гелати. Тб., 1966.
2. რ. მეფისაშვილი. გელათი. თბ. 1966 (ტექსტი ქართულად, რუსულად და ინგლისურად).
3. სიმ. ყაუხჩიშვილი. გელათის აკადემია. თბ., 1948.
4. ბ. ლომინაძე. გელათი. თბ., 1955.
5. Ш. Я. Ампрнашвили. История грузинской монументальной живописи: I. Тб., 1957 (გელათის მონაქის შესახებ).
6. Т. Б. Вирсаладзе. Фрагмент древней фресковой росписи главного Гелатского храма: „ქართული ხელოვნება“, ნ, თბ., 1959, გვ. 103 — 204.

საორბისის პატარა ერთნაიანი ეკლესია (თემის ხეობა. კასპის რაიონი) ყურადღებას იპყრობს ოსტატურად შესრულებული ჩუქურთმებით, რომლებიც სარკმლებს ფართო საპირეებს ამკობს; აგრეთვე იმითაც, რომ წარწერით ზუსტადაა დათარიღებული. XII ს-ის პირველი

ნახევრისა და შუა წლების დათარიღებული ძეგლები კი ჩვენ ძალიან ცოტა გვაქვს. წარწერაში ისიც არის აღნიშნული, რომ ეკლესიის მშენებლობაში სოფლის მოსახლეობა მონაწილეობდა.

ეკლესიის ზომები გარედან 8,5x6,5 მ.

I. Г. Чубиннашвили. Саорбисская церковь: Вопросы, გვ. 279—286 (პირველად დაიბეჭდა: „Христианский Восток“, 1915, IV, вып. II, გვ. 180—190.)

თ ი ლ ვ ა

სოფ. თიღვაში (შრდა ქართლი, ფრონეს ხეობა, ზნაურის რაიონი) დარჩენილია თავისებური გუმბათოვანი ტაძარი, მთავარი ნაგებობა სამონასტრო კომპლექსისა, რომელიც დავით აღმაშენებლის ასულმა შარვანის დედოფალმა თამარმა ააშენა მას შემდეგ, რაც იგი მონაზვნად აღიკვეცა. ტაძრის გეგმა ერთიან სწორკუთხედს შეადგენს. აფსიდი მხოლოდ საკურთხეველს, მის გვერდით მდებარე სადიაკვნესა და სამკვეთლოს აქვს. ჭეკრივანა სივრცის სხვა მკლავები სწორკუთხაა. გუმბათი საკურთხეველის კუთხეებს და ორ თავისუფლად მდგომ ბოძს ეყრდნობა. ძეგლის თავისებურებას შეადგენს დასაყვანილი მხარე პირველ სართულში მოთავსებული ნარტექსი და პატარონიკე, რომელიც ისევე, როგორც ოდესღაც წრომში იყო (VII ს.), სამ მხრივ ეკერის დასაყვანის მკლავს. წრომიდან მომდინარე თემა ახლა, სხვა ეპოქაში, განსხვავებულ სივრცობლივ ინტერპრეტაციას პოულობს: კლასიკური ეპოქის მკაფიო, მშვიდი, გაწონასწორებული სივრ-

ცე — აქ უფრო ცხოველბატულ, დინამიკურ სახესღებულობს. თავისი დროის ძეგლთაგან თიღვის ეკლესია მკვეთრად გამოირჩევა ფასადთა მორთულობის განსაკუთრებული სიძენწით. შიშველი კედლების ასკეტურ სიმკაცრეს მხოლოდ ერთი შესასვლელის, კარიბჭის ოალისა და ერთი სარკმლის ჩუქურთმიანი სამკაულები არღვევს. თვით გუმბათის ყელის სარკმლებიც კი სრულიად შეუკობია. ეს, როგორც მკვლევარნი ფიქრობენ, მონასტრის დამფუძნებლის ასკეტური მიდრეკილებებით შეიძლება აიხსნას. მაგრამ არსებული მცირერიცხოვანი მოჩუქურთმებული საპირეები XII ს-ის ქართული ხეროთომოდერული ორნამენტის საუკეთესო ნიმუშთა რიცხვს შეიძლება მიეკუთვნოს. ძეგლის თარიღი საბუთების შეკერებით დადგინდა (თვით ეკლესიის წარწერაში ნახსენებია თამარი, მაგრამ თარიღი მითითებული არ არის).

შენობის გარეთა ზომები: სიგრძე — 24 მ., სიგანე — 14,5 მ., სიმაღლე შიგნით — 22 მ.

1. ლ. რჩეულიშვილი. თიღვა. შარვანის დედოფლის თამარის აღმშენებლობა. თბ., 1960.

ი კ ო რ თ ა

პატარა სოფელი იკორთა მთებშია, ცხინვალის რაიონში. ეს არის პირველი, უადრესი ნიმუში ქართლის ეკლესიების ჭგუფისა, რომელიც XII-XIII საუკუნეების მიჯნაზე შეიქმნა. გეგმა კვადრატს უახლოვდება, გუმბათი ემყარება საკურთხეველის კუთხეებსა და ორ ბოძს. მომღვენო ნიმუშთაგან განსხვავებით, აქ ჭერ კიდევ არის ბოძების წყვილი დასაყვანის მკლავში, აგრეთვე პატარონიკეც. აღმოსაყვანი ფასადი იმეორებს, გარკვეული ვარიაციებით, სამთავისში შემუშავებულ სისტემას, მაგრამ გვერდის ფასადებზე უკვე ჩანს დეკორატიული თაღების სისტემის რღვევის ნიშნები. ეკლესიის თარიღი აღნიშნუ-

ლი იყო დასაყვანის ფასადის დიდ წარწერაში, რომელიც მ. ბროსემ და თ. ეორდანიამ წაიკითხეს (დღეს წარწერა აღარ არსებობს). XVII ს-ში შენობა შეაკეთა იესე ქსნის ერისთავმა (აქ არიან დაკრძალულნი ეროვნული გმირები — ელიზბარ და შალვა ქსნის ერისთავნი და ბიძინა ჩოლოყაშვილი, რომელნიც XVII ს-ში დაიღუპნენ სპარსთა ხელთ).


შენობის მახლობლად ძველი ციხე-დარბაზის ნანგრევია.

ეკლესიის გარე ზომებია დაახლ.: სიგრძე — 19 მ., სიგანე — 14 მ-მდე. სიმაღლე შიგნით — 20 მ-მდე.

1. თ. ეორდანია. ქრონიკები, I, თბ., 1892, გვ. 259; II თბ., 1897, გვ. 13, 488.

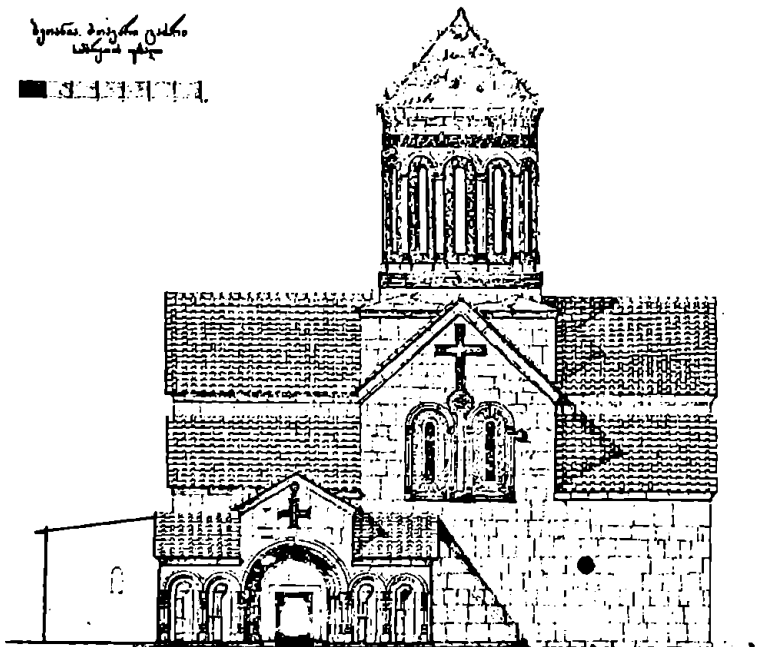
2. Brosset. Rapports sur un voyage archéologique dans la Géorgie et dans l'Arménie III, SPb., 1851, 6^e rapp., გვ. 67 — 70.

3. ე თ ა ყ ა ი შ ვ ი ლ ი. ქართული ხეროთომოდერების აღბოძი. თბ., 1924 ტაბ. 54 და 55.



სურ. 111 და 112. ბეთანიის ტაძარი. XII—XIII სს. შიგნა. დასავლეთისა და სამხრეთის ფასადები. ანაზომი მ. კალაშნიკოვისა.

სურ. 111 და 112. ბეთანიის ტაძარი. XII—XIII სს. შიგნა. დასავლეთისა და სამხრეთის ფასადები. ანაზომი მ. კალაშნიკოვისა.



სურ. 111 და 112. ბეთანიის ტაძარი. XII—XIII სს. შიგნა. დასავლეთისა და სამხრეთის ფასადები. ანაზომი მ. კალაშნიკოვისა.


ტაძარი დასახლებულ ადგილთან მოშორებითაა, მდ. ვერეს ღრმა ხეობაში, თბილისიდან 18 კმ.-ის მანძილზე. ეს ერთი საუკეთესო ძეგლთაგანია თავისი ღრობისა, რომელშიაც ახალი ტიპი ეკლესიისა საესეებით ჩამოყალიბებულია (იხ. ზემოთ, ძირითად ტექსტში). ფასადთა ბორთულობაც უკვე შორდება მანამდე შემუშავებულ სისტემას (დეკორაციული თაღებით დანაწევრებას): აქ კალკული, ინტენსიური ორნამენტული მახვილები კედლის გლუვ ზედაპირს უპირისპირდება. დამახასიათებელი მოტივია დასაველეთის, სამხრეთისა და ჩრდილოეთის ფასადთა შეწყვილებული სარკმლები დამატებითი მრგვალი სარკმლით მათ ზემოთ, ან გრძელი მოჩუქურთმებული ჯვრით მათ შუა.

ტაძრის შიგნით საინტერესო კედლის მხატვრობაა. განსაკუთრებით მნიშვნელოვანია ისტორიული პორტრეტები — გიორგი III, თამარ მეფისა და გიორგი ლაშას გამოსახულებანი ჩრდილოეთ კედელზე.

დიდი ეკლესიის დასაველეთით, იქვე, დგას ერთნაიანი სამლოცველო, აგებული 1196 წელს.

ბეთანია დიდი ხნის მიტოვებული და დაიწვებული იყო, როცა XIX ს-ის შუა წლებში კვლავ აღმოაჩინეს. აღდგენილ იქნა XIX ს-ის ბოლოს.

ეკლესიის გარეთა ზომები: სიგრძე — 20,5 მ., სიგანე — 14,5 მ., სიმაღლე შიგნით—22,5მ.



სურ. 113. ბეთანიის ტაძარი. XII-XIII სს. მიწნა. განივი განაკვეთი. ანაზომი მ. კალაშნიკოვისა.

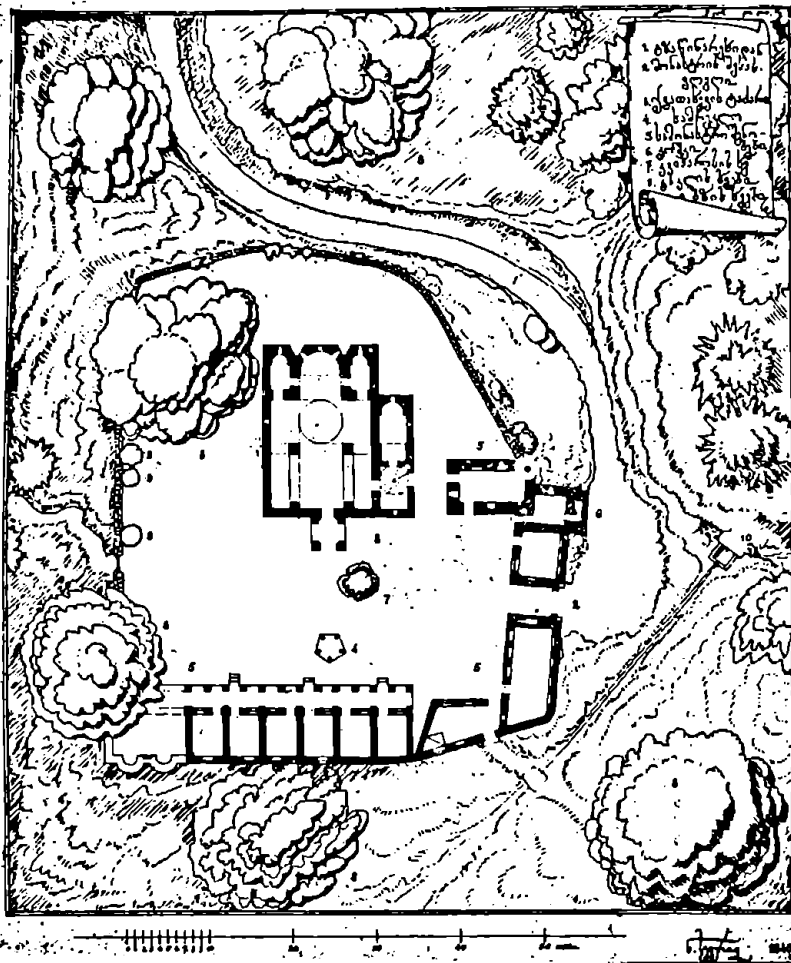
И. Р. Шмерлинг, В. Долидзе, Т. Барнавели. Окрестности Тбилиси. Тб., 1960, გვ. 83 — 86.

ბ მ თ ა ნ ი ა

XII-XIII საუკუნეთა მიწნა

მონასტერი კავთურის ხეობის სიღრმეშია, სოფელთაგან დაშორებით (ქართლი, კასპის რაიონი), მთავარი ეკლესია — ერთი ყველაზე ტიპური ნაგებობათაგანია ამ ეპოქისა. არქიტექტურითაც და მდიდარი მორთულობითაც ახლო დგას ბეთანიის ტაძართან და ესეც XII-XIII საუკუნეთა მიწნით თარიღდება. თავდაპირველად დედათა მონასტერი ყოფილა. XIV ს-ის ბოლოს, თემურ-ლენგის შემოსევითა დროს, გაძარცვეს და დააზიანეს. ქართლის ცხოვრების ერთ-ერთ გაგრძელებაში მოთხრობილია, როგორ აწამეს და დახოცეს მონაზვნები შემოსეულმა ბარბაროსებმა. დაზიანებთა მიუხედავად, კედლების პერანგის დიდი ნაწილი და გუმბათის ყელი ხელუხლებლად იყო გადარჩენილი. სამხრეთი ექვტერი ეკლესიის თანა-

მედროვეა, დასაველეთის კარიბჭე — XVII ს-ისაა, არის XV-XVII სს. შენობების ნაშთები (მათ შორის, კოშკი), XIX ს-ის შენობებიც. 1854 წელს საქართველოს უკანასკნელი მეფის გიორგი XII-ის შილიშვილმა იოანე თარხან-მოურავმა ტაძარი კაპიტალურად შეაკეთებინა. 1854-1874 წლებში ქუთაისეის არქიმანდრიტად იყო ქართული კულტურის თვალსაჩინო მუშაკი, მთარგმნელი, მწერალი და კალიგრაფი — ტარასი ალექსი-მესხიშვილი, უკანასკნელი წარმომადგენელი კალიგრაფთა ცნობილი დინასტიისა. ეზოში მდებარე სამრეკლო 1872 წელსაა აგებული. ეკლესიაში ფრესკების კვალი არაა დარჩენილი. შენობის ზომებია: 20,4 მ.×13,8 მ., სიმაღლე — 25,7 მ.



სურ. 14. ქვათახევის მონასტერი. XII—XIII სს. მიჯნა. გენერალური გეგმა. ნ. სევეროვის ნახაზი რ. მეფისაშვილისა და ვ. ცინცაძის ანაზომის მიხედვით.

ფ ი ტ ა რ ე თ ი

1918-1922 წწ.

ტაბ. 150—158

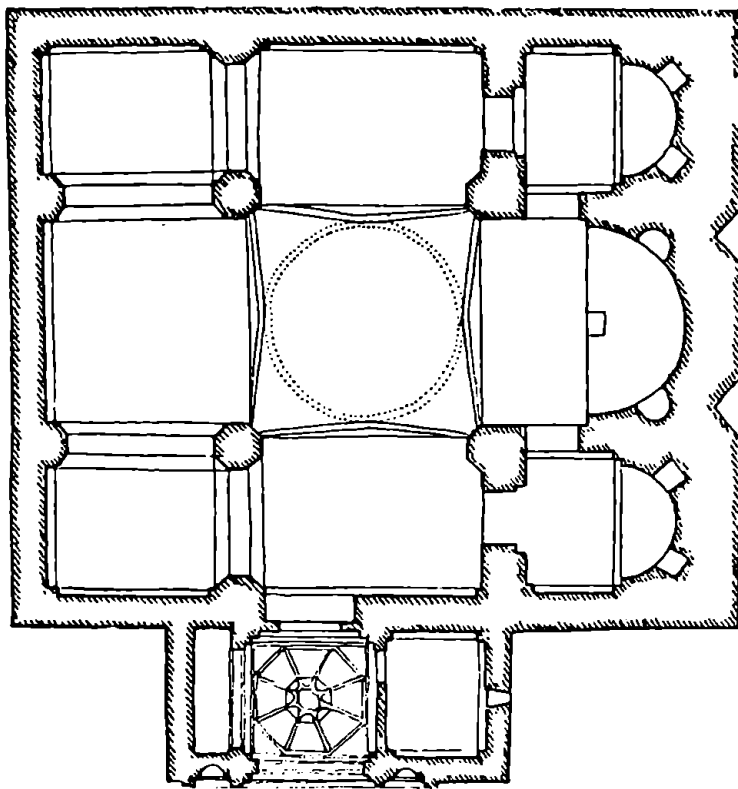
თეთრიწყაროს რაიონშია, ესეც დასახლებულ ადგილთაგან მოშორებით. ბეთანია-ქვათახევის ჯგუფის ეკლესიათა ყველაზე ბრწყინვალე ნიმუში, რომელშიაც ორნამენტაციის მრავალფეროვნება და შესრულების არტიზმი ფრიად მაღალ დონეს აღწევს. გეგმა თითქმის კვადრატულია. შესასვლელი ერთია, სამხრეთით, ტიპური ფორმის მდიდრულად მორთული კარიბჭიდან. ეკლესია დიდი ხანია მატოვებულია, მაგრამ მაინც შენარჩუნებული აქვს თავდაპირველი სახე.

კარიბჭის შიგნით დიდი სამშენებლო წარწერაა, რომელიც მოგვითხრობს, რომ ეს ტაძარი ააშენა მეფეა მეფის გიორგის ამირეჯიბმა ქავთარ ჭაჭიფაის ძემ. ეს გიორგი — თამარის ძე გიორგი ლაშა (1213-1222), და არა გიორგი ბრწყინვალე, როგორც წინათ მიაჩნდათ: თვით შენობის არქიტექტურა საესებით უეჭველს ზღის, რომ ეს XIII ს-ის დასაწყისის ძეგლია, და არა XIV ს-ისა.

შენობის ზომებია: სიგრძე — დაახლ. 15 მ., სიგანე — 13 მ-მდე.

1. ე. თაყაიშვილი. ქართული ხუროთმოძღვრების ალბომი. თბ., 1924, ტაბ. 47 (გეგმა).

2. ე. თაყაიშვილი. სომხით-საორბელის ძეგლების წარწერები. პარიზი. 1929. გვ. 86 — შპ.



სურ. 115. ფიტარეთის ტაძარი. 1213—1222 წწ. გეგმა. ა. კალგინის ანაზომის მიხედვით.

ახტალა

XIII ს-ის I ნახევარი

ტაბ. 102, 103

ამეამად სომხეთის ტერიტორიაზეა, წინანდელ სომხით-ში. დიდი გუმბათოვანი ტაძარია. თავისი გეგმით ბეთანია-ფიტარეთის ჩვეულებრივ მიეკუთვნება: სწორკუთხედი შვერილთა გარეშე, ერთი აფსიდი, ორი გუმბათქვეშა ბოძი. ფასადთა მორთულობა ორგანულად უკავშირდება იმავე ხანების ქართული ხუროთმოძღვრების ევოლუციას: აღმოსავლეთ ფასადზე ტრადიციული ორი ნიშაა, შუა ღერძზე კი, სარკმელთან ერთად, დიდი ჭვარი და ორი, კუთხით დაყენებული, მოჩუქურთმებული კვადრატი. დეკორატიული თაღების სისტემა უკუგდებულია. ცალკეულ კომპოზიციურ-დეკორატიულ მოტივებში შემოჭრილია ისლამური მოტივები, რომლებიც სხვა ქართულ ქვებში უფრო გვიან ჩნდება. ეს აახსნებ, ძველის მდებარეობით საქართველო-სომხეთის სასაზღვრო რაიონში და ისლამურ სამყაროსთან მეტი სიახლოვეთ. დამახასია-

თებელია აგრეთვე კედლის დიდი, თავისუფალი სიბრტყეების დაუნაწევრებლად დატოვება ფასადებზე. ორნამენტის შესრულებას უკვე ერთგვარი სიმშრალე და სისხისტე ეპარება, თუმცა შესრულების ტექნიკური დონე მაღალია. შიგნით კედლის მხატვრობის მნიშვნელოვანი ნაწილებია დარჩენილი. წერალობითი საბუთების შეკვრებამ მკვლევარნი იმ დასკვნამდე მიიყვანა, რომ ახტალის ტაძარი XIII ს-ის პირველი ორი ათეული წლის განმავლობაშია აგებული. მშენებელი იყო მხარგრძელთა გვარის ცნობილი წარმომადგენელი, — ივანე ათაბაგი. ჭკელის კოჩუსი მთლიანად გადარჩენილია, მაგრამ გუმბათის ეელი აღარ არსებობს. ტაძარს კარიბჭეები და კაპელები აქვს მიშენებული, გარშემოც კამდენიმე სამლოცველო და დიდი სამსართულიანი კოშკია.

ბოლნისის რაიონშია, თვით ბოლნისის სიონიდან ორი-
ოდე კილომეტრის დაშორებით, მდ. ფოლადაურას მარ-
ჯვენა ნაპირას, მთის ფერღზე. აგრეთვე ბეთანია-ქვათახე-
ვიტარეთის წვეთს მიეკუთვნება, მაგრამ უფრო პატა-
რაა და გუმბათის ყელის ძლიერ აზიდული პროპორციით
გამორჩევა. მდიდრული ორნამენტაციის შესრულების
ხარისხი თანაბარი არ არის: ზოგი რამ (განსაკუთრებით
გუმბათის ყელის საპირეები და კარნიზი) დიდად ოსტა-

ტური ნახელავია, ზოგ რასმე უკვე ხელოსნური სიმშრა-
ლის ბეჭედი აზის.

წარწერაში მოხსენიებულია გიორგი მეფე და ეკლე-
სიის მშენებელი ვინმე ჰასან არსენისძე, იქაური მამუ-
ლის მფლობელი.

ეკლესიის ზომები გარედან: სიგრძე — 12,5 მ., სი-
განე — 9 მ., სიმაღლე შიგნით — დაახლ. 17 მ.

1. პ. ზაქარაია. წუღრულაშენი. თბ., 1952.

ტიმოთესუბანი და უინცვისი

XIII ს-ის დასაწყისი

ტაბ. 168, 160

ტიმოთესუბანის ეკლესია ბორჯომის რაიონშია,
წადერს ზემოთ. ეს აგურით ნაშენი გუმბათოვანი ტა-
ძარია. გეგმით, სივრცით, გარეგნული მასით იგი ახლო
დგას ბეთანია-ქვათახევიტარეთის წვეთთან, მაგრამ,
ჰუნებრივია, მოკლებულია მათთვის დამახასიათებელ ორ-
ნამენტულ მორთულობას. დიდად საყურადღებო ძეგლი,
ალბათ ძველის თანამედროვე. კედლის მხატვრობა გაიწ-
მინდა 1971—73 წწ. გუმბათის ყელი კერამიკული ფერადი
ჩანართებითაა შემკული.

ზომები უკარბიპეოდ: სიგრძე — 20 მ., სიგანე —
13,8 მ., სიმაღლე შიგნით — 21,5 მ.

უინცვისი ქარელის რაიონშია. საერთო იერიო
უახლოვდება ტიმოთესუბანს — ესეც აგურით ნაშენი

გუმბათოვანი ეკლესიაა. გეგმაში არის ზოგი კერძო თავი-
სებურება, რომლებიც შენობას რამდენადმე ანათესავენს
საქართველოში ნაკლებად გავრცელებულ კუპელპალეს
ტიპთან. უინცვისის ტაძარი განსაკუთრებით ცნობილია
თავისი შესანიშნავი ფრესკებით. ეს შუა საუკუნეთა ქარ-
თული კედლის მხატვრობის ერთი ყველაზე მნიშვნელო-
ვანი ძეგლთაგანია. ისევე, როგორც ბეთანიაში, ჩრდილო-
ეთის კედელზე აქაც გამოსახლნი არიან გიორგი III,
თამარ მეფე და გიორგი ლაშა.

ზომები; სიგრძე დასავლ. მინაშენის გარეშე — 19,7
მ., მინაშენიანად — 24,5 მ., სიგანე მინაშენთა გარეშე —
14 მ., სიმაღლე შიგნით 24,3 მ.

1. პ. ზაქარაია. შუა საუკუნეების ქართული გუმბათოვანი არქიტექტურის ზოგი-
ერთი საკითხისათვის (უინცვისი და ტიმოთესუბანი): საქართველო. სახ. მუზეუმის მოამბე,
ტ. XXII—B, თბ., 1961, გვ. 71-102.

მაღალანთი იკლესია

XII ს-ის დასასრული

ტაბ. 104, 105

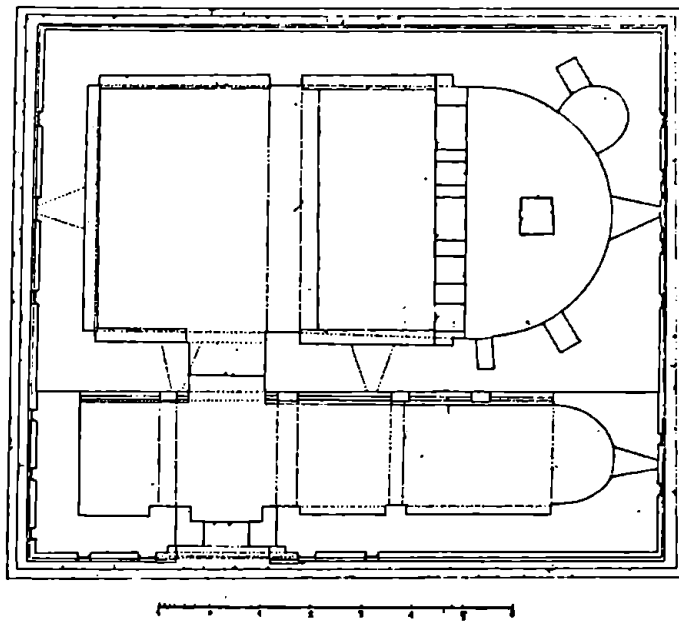
ქართლშია, კასპის რაიონში, სოფ. წინარეხს ზემოთ, მდ.
კაეთურის მარცხენა ნაპირზე. აქ მთელი ფეოდალური
ანსამბლის ნარჩენებია. იქაურობა, XV ს-დან მაინც, ძლიერ
აზნაურებს მაღალაძეებს ეკუთვნოდა — აქედანაა სა-
ხელწოდება. ეკლესია ერთნავეიანია, გრძელი ეკვტერიო
ფასადის მთელ სიგრძეზე. ეს ამ ტიპის შენობათა ერთი
საუკეთესო ნიმუშთაგანია საქართველოში. პროპორციები
მსუბუქი და პარმონიულია, ფასადთა დამუშავება (სამ-
თაღლის სისტემა აღმოსავლეთისა და დასავლეთ ფასა-
დებზე) ავტორის შემოქმედებით დამოუკიდებლობას მოწ-
მობს; რეპერტუარისა და შესრულების მხრივ საინტერესო

და ძალიან ოსტატურია ორნამენტაცია, საერთო დეკორა-
ციული ეფექტისთვის ზუროთმოძღვარი ორი ფერის ქვის
შეხამებასაც მიმართავს — ძირითად ყვითელ-ქვიშისფერ-
თან ერთად, ლამაზი მწვანე ქვაც არის ნახმარი ორნამენ-
ტული ფრისზეხსთვის.


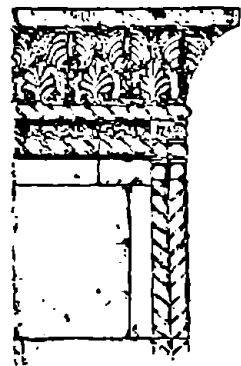

სამრეკლოები და კოშკი ეკლესიის გარშემო — XVII-
XVIII საუკუნეებისაა (იხ. ქვემოთ).


ეკლესიის ზომები: სიგრძე — 12,5 მ., სიგანე უკა-
რიბპოდ — 7,5 მ., კარიბჟიანად — 11 მ-მდე, სიმაღლე
შიგნით — 10,5 მ-მდე.

1. ვახტანგ ბერიძე. მაღალანთი ეკლესია: „ქართული ხელოვნება“, ტ. 5, თბ.,
1959, გვ. 205-220.



ხურ 116 და 117. შიდააწთ ეკლესია XII ს. დასასრული. გეგმა და ორნამენტული დეტალები ანაზომი და ნახატი ე. ბერიძისა.





სურ. 118. მალაღანთ ეკლესია. XII ს-ის დასასრული. აღმოსავლეთის ფასადი. ანაზოში ვ. ბერიძისა.

გ უ ღ ა რ მ ხ ი

XIII ს.

ტაბ. 106, 107, 188

გუღარეხის ძველი ნამონასტრალი ქვემო ქართლშია, თეთრიწყაროს რაიონში. სამონასტრო კომპლექსის შენობათა შორის მთავარია ხუროთმოძღვარ კიკაფორისძის მიერ აშენებული დიდი ერთნავიანი ეკლესია, რომელიც რუსუდან დედოფლის მეფობის დროით, ე. ი. XIII ს-ის მეორე მეოთხედით, თარიღდება (სამხრეთის კედლის წარწერაში ნათქვამია: „...აეშენა წმინდა ესე ეკლესია ჯვლათა ფრიად ცოდვილისა კიკაფორისძისათა, სალოცველად და სადიდებელად დედოფალთ დედოფლისათს, რუსუდან დედოფლისა და შვილთა მისთა“. რუსუდანი 1222-1245 წლებში მეფობდა). ჩრდილოეთის მხრივ ეკლესიას მიშენებული აქვს (უფრო გვიან) აფსიდიანი ექვტერი,

რომლის კედლებშიაც ჩართულია რაღაც უფრო ადრინდელი (შესაძლებელია, X-XI სს.) შენობის ფრაგმენტები; სამხრეთის შესასვლელის წინ გვიანდელი კარიბჭის ნაშთია. დამახასიათებელია, რომ აღმოსავლეთის ფასადისთვის გამოყენებულია გუმბათოვანი ეკლესიებისთვის შემუშავებული სქემა: თითო სამკუთხა ნიშა საკუროთხველის სარკმლის მარცხნივ და მარჯვნივ, დიდი მოჩუქურთმებული ჭვარა სარკმლის თავზე, სარკმლის ქვეშ კი კუთხით დასმული ჩუქურთმიანი კვადრატების წყვილი (შუა ღერძის ასეთი კომპოზიციისათვის იხ. სამთავსი, იკორთა, ქვათახევი და სხვ.). მაგრამ ფასადების დეკორაციული თაღები აქ აღარ არის და კედლების სიბ-

რტყეები (გარდა აღმოსავლეთ კედლისა) მცირედა დაწვევებული. დიდი გლუვი ზედაპირების მნიშვნელობა ამ დროიდან თანდათან სულ უფრო და უფრო იზრდება. ჩუქურთმების შესრულება კარგ პროფესიულ დონეზეა. ეკლესიის შიგნით, გვიანდელ კანკელში აღმოჩნდა ძველი, XIII ს-ის, კანკელის ფრაგმენტები, რომლებიც გადმოტანილი იქნა თბილისს, ზელოვნების სახელმწიფო მუზეუმში. ეკლესიის წინ (აღმოსავლეთით), გალავანში ჩართული სამრეკლო დგას — ეს უძველესი დათარიღებული სამრეკლოა საქართველოში, აშენებული, წარწე-

რის თანახმად, 1278 წელს. უადრესი ქართული სამრეკლოები სწორედ ამ ტიპისაა. სამონასტრო შენობებს შორის არის სასახლის, მარნისა და სენაკების ნანგრევები.

1938 და 1939 წლებში გედარეხის ტაძრის გარშემო გათბრებს აწარმოებდა ელტურის ძეგლთა დაცვის განყოფილების ექსპედიცია შოთა რუსთაველისა და შისი ეპოქის მუზეუმთან ერთად.

ეკლესიის ზომები გარედან მინაშენთა გარეშე: სიგრძე — 16,2 მ., სიგანე — 9,5 მ.

1. Е. Такайшвили. АЭРЗ, вып. II, Т., 1905, გვ. 26 — 25.

2. გუდარეხის პირველი და მეორე (1938 და 1939 წწ.) არქეოლოგიური კამპანიის ანგარიში. შეადგინეს ლ. მუსხელიშვილმა, შ. ხადაშელმა და ვ. ჯაფარიძემ ლ. მუსხელიშვილის რედაქციით. თბ., 1954.

ს ა მ ბ რ ა

XIII ს-ის დასასრული

ტაბ. 173, 174, 178

საფარის მონასტერი, ოდესღაც სამცხის მფლობელ ჯაყელთა ერთ-ერთი რეზიდენცია, ახალციხიდან 10-12 კმ. მანძილზეა, სამხრეთ-აღმოსავლეთით, მთაში, საცხოვრებელი ადგილებისაგან მოშორებით. ყველაზე ადრინდელი შენობა დღემდის არსებულია შორის უნდა იყოს X ს-ის ერთნაიანი ეკლესია მიძინების სახელობა. აქ იყო ის ცნობილი კანკელი, რომლის ფრაგმენტებიც მშენებელი რელიეფური ქანდაკებებით, დღეს საქართველოს ზელოვნების სახელმწიფო მუზეუმში ინახება. მთავარი ეკლესია — წმ. საბასი, — სამრეკლო და მსახულე (თლილი ქვით მოპირკეთებული სწორკუთხა შენობა, რომლისგანაც მხოლოდ ერთი სართული გადარჩა) აგებულია XIII ს-ის ბოლოს და XIV ს-ის დასაწყისში, როცა ჯაყელებმა საფარა თავის რეზიდენციად და საგვარეულო საძვალედ აქციეს. ამ დროს სამცხეს განაგებდა ენერგიული და შეუპოვარი ბექა მანდატურთუხუცესი, სარგისის ძე (სარგისი, ბექა და მისი ვეფები სარგის II და ყუარყუარე დახატულნი არიან წმ. საბას ეკლესიის კედელზე). როგორც ტაძრის დასავლეთი კარიბჭის სარკმლის წარწერა გვამცნობს, „სრულ იქმნა საყდარი ესე საძირკველითვე ყოვლითა ფერითა ქელითა ფარეზან ძოსათო“, ასე რომ ჩვენი ვიცნობთ საფარის ზელოვნობის დარსა. წმ. საბას ტაძრის შესახებ იხ. ზემოთ, ძირითად ტექსტში. აქ შეიძლება დაემატოს, რომ დასავლეთის უჩ-

ვეულოდ მაღალი კარიბჭე, რომელსაც მთლიანი სივრცე, ღია თაღები, ვარსკვლავისებრი კამარები და უხვი ორნამენტაცია აქვს, განსაკუთრებით საზეიმო განწყობილებას ქმნის ტაძრის შესასვლელთან. შენობის კედლებზე სხვა წარწერებიც არის, რომლებიც გვამცნობს სხვადასხვა პირთა ნივთიერ მონაწილეობას მშენებლობაში.

სამრეკლო ადრინდელი ქართული სამრეკლოების ტიპისაა: ქვემო, კუბურ ნაწილში, ჯაყელთა მსახურთუხუცესის ლასურისძის საგვარეულო სამ. რხი იყო, ზემოთ — საკუთრივ სამრეკლო. შენობა მოკლებულია ორნამენტებს, მაგრამ I სართულში მხატვრობა იყო — ლასურისძეთა პორტრეტები.


საფარის მონასტრის ტერიტორიაზე გაყანტული სხვა სამლოცველოები XIV-XVI საუკუნეებში აგებულა. მონასტრის თავს დაეყურებდა ციხე, გარშემო კი ვალაყანი ერტყა.

XVI ს-ის მიწურულში მიტოვებულა მონასტერი XIX ს-ში რუსის ბერებმა განაახლეს. ზოგი რამ აქ მაშინ აშენდა, ზოგი ძველი ნიგებობა კი შეაკეთეს ან გადააკეთეს და დაამახინჯეს.

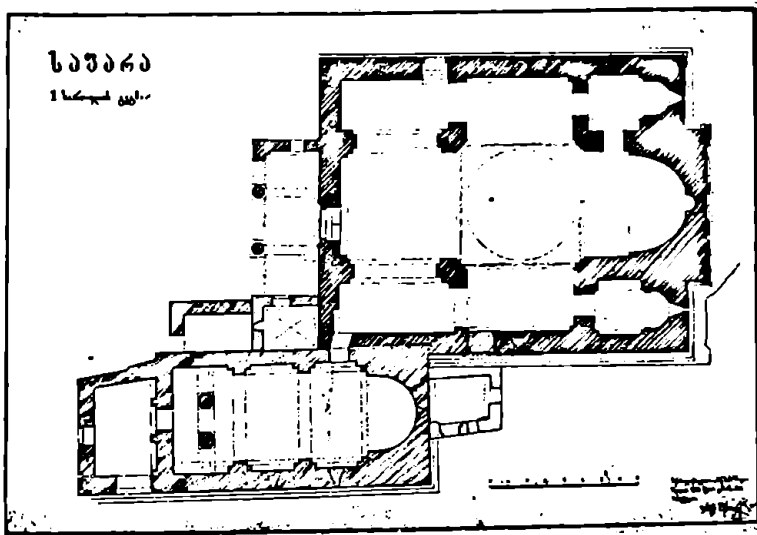
წმ. საბას ეკლესიის გარეთა ზომები: სიგრძე (უკარიბჭეოდ) — 22,5 მ., სიგანე — 18 მ., სიმაღლე შიგნით — 23 მ. კარიბჭის შიდა ფართობია — 9×3 მ.

1. ვახტანგ ბერიძე. სამცხის ზუროთმოდგრება. XIII-XVI საუკუნეები. თბ., 1955, გვ. 25-87.

2. ვახტანგ ბერიძე. სამცხის ზუროთმოდგრული ძეგლები. თბ., 1970, გვ. 18-33.



სურ. 119. საფარა, წმ. სამას ტაძარი, XIII ს. დასასრული. დასაელეთის ფასადი. ე. ბერიძის ნახაზი, ვ. ბერიძის, გ. ბერიძისა და ტ. გამუნის ანაზომის მიხედვით.



სურ. 120. საფარის მონასტერი. წმ. საბას ტაძარი (XIII ს-ის დასასრული) და მიძინების ეკლესია (X ს.) გეგმა. ვ. ბერიძის ნახაზი მ. შავიშვილის ანაზომის მიხედვით.

ზ ა რ ზ მ ა

XIV ს-ის დასაწყისი

ტაბ. 176, 177

აგრეთვე ძველ მესხეთშია, ქვაბლიანის ხეობაში (რაიონის ცენტრ ადიგენიდან 6-7 კმ. დაშორებით). პირველი ეკლესია აქ ააშენა მონასტრის დამაარსებელმა ბერმა სერაპიონ ზარზმელმა, რომლის ცხოვრებაც (და მშენებლობის ამბებიც) მოთხრობილია ბასილი ზარზმელის ცნობილ თხზულებაში (სერაპიონის ცხოვრების დროის შესახებ სხვადასხვა მოსაზრებები არსებობს. ყოველ შემთხვევაში, იგი ადრინდელი ფეოდალური ხანის მოღვაწეა).

ზარზმის უძველეს შენობებს ჩვენამდის არ მოუღწევია, ახლანდელ ზარზმაში ყველაზე ძველი ისტორიული ძეგლია წარწერა სამრეკლოს გვერდით მდებარე სამლოცველოს შესასვლელის თავზე (წინათ წარწერა სხვა შენობაში ყოფილა. ახლა მარჯვენა მხარე ჩამოქრალა აქვს). წარწერა X ს-ის დასასრულისაა, იგი მოგვითხრობს დავით კურაპალატის დროინდელ ამბებს — ქართველთა ლაშქრობას ბიზანტიის იმპერატორთა დასახმარებლად. აჯანყებული ბარდა სკლიაროსის წინააღმდეგ.

ზარზმის აწინდელი დიდი ტაძარი და სამრეკლო აგებულია XIV ს-ის პირველ წლებში, ბექა მანდატურთუხუცესის დროს (ჩაყვლთა — სარგის I, ბექას, მისი შვილების ბექა II და ყუარყუარეს პორტრეტები, აქაც არის სამხრეთ კედელზე). ეკლესია თლილი ქვით მოპირკეთებული გუმბათიანი ნაგებობაა ორი თავისუფლად მდგომ

მი გუმბათქვეშა ბოძით და ერთი აფსიდით, რომელიც სწორკუთხედის ფარგლებში ჩნება. ფასადთა მდიდრული მორთულობა (კარ-სარკმელთა საპირფარეოები, დიდი ჭვარი აღმოააღლეთ ფასადზე, როზეტები) XIII-XIV სს-თა მიჯნის ახალი ეტაპის დამახასიათებელია (იხ. ზემოთ, ძირითად ტექსტში).

უწარაღლებას იპყრობს ლამაზი სტოა-კარიბჭე სამხრეთი ფასადის გაყოლებით, განსაკუთრებით მისი სამი ღია თალი შესასვლელის წინ. შესაძლებელია, ეს კარიბჭე ადრე არსებული ეკლესიის გადმონაშთი იყოს.


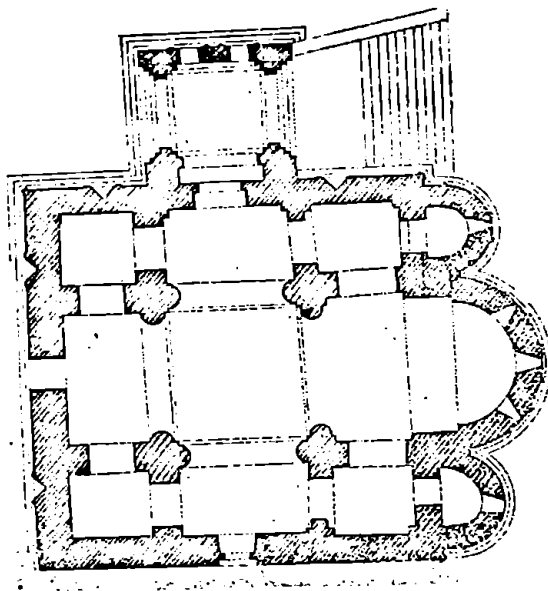
ზარზმის ფრესკები ბევრ ისტორიულ პორტრეტს შეიცავს. XX ს-ის დასაწყისში ჩატარდა ზარზმის არქიტექტურისა და მხატვრობის რესტავრაცია. ამ რესტავრაციის დროს მხატვრობას, არსებითად, დაუქარაგეს ორიგინალური სახე.

სამრეკლო ერთი უდიდესთაგანია საქართველოში — ესეც ორიარუსიანია: ქვემო ორბი გალავანში შესასვლელს წარმოადგენდა, ზემოთ საკუთრივ სამრეკლოა. 1577 წელს იქაურმა მფლობელებმა ხერციქებმა სამრეკლოს I სართულის თაღები ამოაწმენეს და აქ იოანე მახარებლის ეკლესია გამართეს.


ეკლესიის ზომები: სიგრძე — 20,5 მ., სიგანე (კარიბჭიანად) — 17,5 მ., სიმაღლე შიგნით — 24 მ.

1. ვახტანგ ბერიძე. სამცხის ხუროთმოძღვრება. XIII-XVI საუკუნეები. თბ., 1955, გვ. 89-137.

2. ვახტანგ ბერიძე. სამცხის ხუროთმოძღვრული ძეგლები. თბ., 1970, გვ. 62-73.



სურ. 121 და 122. თბილისის მეტეხის ტაძარი. 1278 — 1289. გეგმა და განივი განაკვეთი.



სურ. 123. თბილისის მეტეხის ტაძარი. 1273—1289 წწ. აღმოსავლეთის ფასადი.


თბილისის „მეტეხი“

1278-1280 წწ.

ტაბ. 170—172

ტრადიციის თანახმად, მეტეხის ტაძარი თბილისის ერთ-ერთი უძველესი ძეგლია, იგი თითქოს ვახტანგ გორგასალს აუგია V ს-ში. მიიჩნდათ, რომ შიგ დაკრძალულია ვარსკენ პიტიახშის წამებული მუდღლე შუშანიკი, რომლის ცხოვრებასაც მოგვეთხრობს ქართული მწერლობის უძველესი გადარჩენილი ნაწარმოები. მაგრამ წერილობით წყაროებში არ არსებობს ცნობები ამ ადგილას სასახლის ან ეკლესიის არსებობისა და შუშანიკის დაკრძალვის შესახებ. ეს მაინც არ ნიშნავს, რომ აქ აღრევე არ იყო ეკლესია. პირიქით, მისი არსებობა უეჭველია.

სახელწოდება „მეტეხი“ (უცნობი წარმოშობისა) პირველად XII ს-ის ამბებთან დაკავშირებით იხსენიება მართიანებში. XII ს-ის ბოლოს, თამარის მეფობის დროს, ამ ადგილას სამეფო სასახლისა და ეკლესიის არსებობა დადასტურებულია თამარის „მეორე ისტორიკოსის“ მიერ. 1235 წელს, მონგოლთა შემოსევის დროს, სასახლე და, როგორც ჩანს, ეკლესიაც გადაწვა თბილისის ციხისთავმა. სასახლე უკვე XIII ს-ის შუა წლებში აღადგინეს, ეკლესია კი დემეტრე თავდადებულმა აღადგინა 1278-1280 წლებს შუა. ჟამთააღმწერლის ცნობით, დემეტრემ „აღა-



სურ. 124. თბილისის მეტეხის ტაძარი. 1278—1289 წწ. ჩრდილოეთის ფასადი.

შენა პალატსა შინა მონასტერი ისანთა საყოფელად მეტეხთა ღთისმშობელისა და შეამყო განგებითა ღიღითა და შესწირა სოფელნი და ზუარნი და განუჩინა მონაზონთა საზრდელი... და განაგო განგებითა კეთილითა“.

ეკლესიის გეგმა (ოთხი თავისუფლად მდგომი ბოძი, სამი შვერილი აფსიდი) ამ დროისთვის სრულიად უჩვეულოა — უეპკელოა, აქ მანამდე არსებული ძველი ეკლესიის გეგმა განმეორებული. საუკუნეთა განმავლობაში შენობამ ბევრი ცვლილება განიცადა. XIII ს-ის ნაგებობისაგან მხოლოდ „გარსი“ დარჩა — აღმოსავლეთისა და ჩრდილოეთის კედლები კამარების ღონემდე, დასავლეთი კედლის ქვემო ნაწილი, სამხრეთი (მტკერისაგან მიმართული) კედლის აღმოსავლეთი ნაწილი. XVI-

XVII საუკუნეებშია აგურით აღდგენილი ოთხივე ბოძი, დასავლეთის პატრონიკე, კამარები, გუმბათის ყელი. სამხრეთი კედლის დიდი ნაწილი XVIII ს-ში, ერეკლე II დროს უნდა იყოს აღდგენილი, არის XIX ს-ის ფენებიც.

XIX ს-ში, საქართველოს რუსეთის იმპერიასთან შეერთების შემდეგ, მეტეხის ძველი ციხე დაანგრინეს და მის მაგიერ საპყრობილე აღმართეს. ეკლესიაც დამახინჯდა. საპყრობილე გაუქმდა 1933 წელს. ამჟამად ეკლესია შეკეთებული და დატულია, როგორც ისტორიული ძეგლი, XIX ს-ში აშენებული კორპუსები დანგრეულია და ეკლესიის გარემო კეთილმოწყობილია.

ეკლესიის ზომები გარედან: სიგრძე — დაახლ. 20,6 მ., სიგანე — 16 მ-მდე, სიმაღლე შიგნით — 24,5 მ.

1. ვახტანგ ბერიძე, რუსუდან მეფისაშვილი, ლევან რჩეულიშვილი, რენე შმერლინგი. თბილისის მეტეხის ტაძარი. თბ., 1969.

სვანეთი ძველი ქართული ხელოვნების ნამდვილი საგანძურია. საყოველთაოდ არის ცნობილი თავისებური სვანური საცხოვრებელი სახლები. ცნობილია, რომ სვანეთში დაცული იყო შესანიშნავი ქართული ხელნაწერები და უამრავი ნიმუში ოქრომკედლობისა — ბევრი რამ თვით სვანი ოსტატების გაკეთებული იყო. დიდი საეკლესიო შენობები სვანეთში არ უშენებიათ, მაგრამ ძალიან ბევრია ერთნაირი მცირე ეკლესია VIII—IX—XIV საუკუნეებისა. ზოგ მათგანს გარშემოსაველებიც აქვს. ეკლესიები ქვისაა (ნასვრეტოვანი ტუფის კვადრები, ნატეხი ქვა), ორნამენტაციის გარეშე, მაგრამ თითქმის ყოველთვის დეკორაციული თაღების მწკრივებით. შიგნით ეკლესიები მოხატული იყო — დღემდე დარჩენილია XI—XII საუკუნეების მნიშვნელოვანი ფრესკები, ცნობილია მხატვართა სახელებიც — მიქაელ მალაყელი, რომელ-

მაც სოფ. მაცხეარის ეკლესია მოხატა XII ს-ში, ან თედორე „მეთის მხატვარი“, რომლის სახელსაც უკავშირდება იფარის, კვირიკესა და ივლიტეს, ნაიფარისა და წვირის ეკლესიების მოხატვა (ზემო სვანეთში, XI ს-ის ბოლოს და XII ს-ის დასაწყისში). საინტერესოა ძველი (აგრეთვე მოხატული) კანკელები, ხის ჭვრები, რომლებიც ბევრ სვანურ ეკლესიაში იყო საკურთხევლის წინ აღმართული საგანგებო კვარცხლბეკებზე. გვხვდება მოხატულფასადებიანი ეკლესიებიც — მაგ. ლაშთხვეარისა (მესტიის რაიონი, ზემო სვანეთი) და ჩაუშისა (ლენტეხის რაიონი, ქვემო სვანეთი), სადაც ფასადებზე ამირან-დარეჯანიანის სცენებია დახატული.

აქ წარმოდგენილია კვირიკესა და ივლიტეს ეკლესია (სვანურად ლაგურკა), მოხატული თედორეს მიერ 1112 წელს და აშენებული, ალბათ, ცოტა ხნით ამაზე ადრე.

1. Н. Аладашвили, Г. Алнбегашвили, А. Вольская. *Росписи художника Тевдоре в Верхней Сванетии*. Тб., 1966.

2. Т. Вирсаладзе. *Фресковая роспись художника Микаела Маглакелли в Мацхварини*; „ქართული ხელოვნება“, ტ 4, 1955, გვ. 169 — 231.

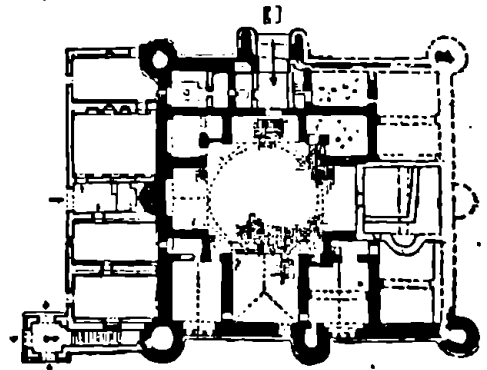
3. ვ. თაყაიშვილი. *არქეოლოგიური ექსპედიცია ლეჩხუმ-სვანეთში*, 1910 წელს. პარიზი, 1957.

გეგუთის სასახლე

ტაბ. 180


სადგ. რიონის მახლობლად, ქუთაისიდან სულ რამდენიმე კილომეტრის მანძილზე. დგას გაშლილ ველზე, რიონის მარცხენა ნაპირას. ე. წ. „ციხე-დარბაზი“ მეფის სანადირო ადგილებთან ახლოს იდგა. 1953-55 წლებში ძველის გასაწმენდად და გასამაგრებლად ჩატარებულმა მუშაობამ გამოარკვია, რომ სასახლე სამი ძირითადი ქრონოლოგიური ფენისაგან შედგება: ჯერ აქ ერთადერთი ბუხრიანი ოთახი ყოფილა — მცირე სამეფო „სანადირო სახლი“. XII ს-ში, გიორგი მესამის დროს, აგურისაგან ააშენეს დიდი დარბაზი, რომელიც მალა, თლილი ქვით ნაშენ, თითქმის სამმეტრიან ცოკოლზე დგას. XIII ან XIV სს მიეკუთვნება ორსართულიანი მიწაშენი დასავლეთის მხრივ და სასახლის ეკლესია.

გეგუთის სასახლე დიდად დაზარალდა XIX ს-ში, როცა მის ქეებს საშენ მასალად ეზიდებოდნენ. 1953-სა და მომდევნო წლებში ჩატარდა მისი რესტავრაცია (არქ. ვ. ცინცაძე).



სურ. 125. გეგუთის სასახლე. ძირითადი ნაწილი XII ს-სა. გეგმა. ვ. ცინცაძის მიხედვით.

1. არქიტ. ვ. წილოსანი. *გეგუთი, ციხე-დარბაზი: კრებული „შოთა რუსთაველის ეპოქის მატერიალური კულტურა“*. თბ., 1938, გვ. 449-467.

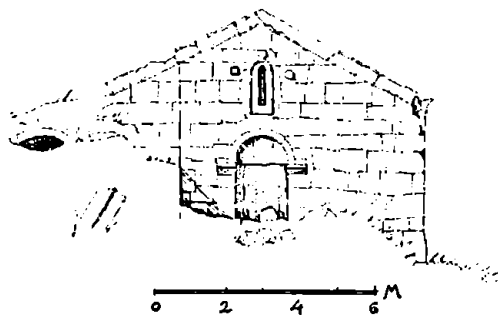


სურ. 126. გეგუთის სასახლე. განაკვეთი.

აბარის მონასტრის „ტრაპეზი“

XI-XII სს. მიჯნა


ეს დიდი, დღემდის სათანადოდ შეუსწავლელი, სამონასტრო კომპლექსი ახალციხის რაიონშია, მტკვრის ერთ-ერთი შენაკადის — ურავლის — ხეობაში, სოფ. ურავლიდან რამდენიმე კმ. დაშორებით, სრულიად განმარტოებულ ადგილას (ახლა თურქეთის საზღვართანაა). ყველაზე მნიშვნელოვანი აქაურ ძეგლთა შორის დიდი, მშვენივრად ნაშენი, ერთნაირი ეკლესიაა, ალბათ X ან XI სს. არის ბევრი სხვა შენობაც — სამლოცველოები, სენაკები და სხვ... სატრაპეზო რომელიც დიდი ეკლესიის გვერდითაა, კარგადაა დაცული. მისი შესასვლელის თავზე ასომთავრული წარწერაა: „სახელითა ღმრთისაჲთა და მეოხებითა წმიდისა იოანე ნათლისმცემლისაჲთა, ერისთავთ ერისთავთა ბეშქენ და მურვანის მლოცველმან, მე ეფრემ ჭელუყავ შენებად ტრაპეზსა ამას და გამოიუეთეს ალაჲმ საუკუნოჲ საბობაჲ და ვინცა შემოიკვალოს კრულმცა არს ღმრთისა პირითა“. საინტერესოა, რომ სატრაპეზოსათვის (ბერების სასადილოსთვის) ნახმარია ტერმინი „ტრაპეზი“. ბეშქენი და მურვანი იმ კუთხის მფლობელთა — ჭაყელთა — გვარს ეკუთვნოდნენ და XI-XII საუკუნეთა მიჯნაზე ცხოვრობდნენ.



სურ. 127 და 128. აგარის მონასტრის „ტრაპეზი“. XI-XII სს. მიჯნა. მთავარი ფასადი და სივრძივი განაკვეთი. ანაზომი მ. კალაშნიკოვისა.

სატრაპეზოს ზომები გარედან: სიგრძე (შუა ღერძზე) დაახლ. — 17,5 მ., სიგანე — 12 მ., მთავარი დარბაზის შიდა ზომები: დაახლ. 16,5×6 მ. (ე. ი. 100 კვ. მეტრამდე), სიმაღლე — დაახლ. 7 მ-მდე.

1. ვახტანგ ბერიძე. აგარის მონასტრის ტრაპეზი: სსრ მეცნ. აკად. მოამბე, VIII, № 1-2, თბ., 1947, გვ. 97-104.



0 2 4 6 8 M

სოფ. უბისი იმერეთშია, ორჯონიკიძის (ხარაგოულის) რაიონში, თბილის-ქუთაისის გზის მარცხნივ. აქ ძველ ნაგებობათა მთელი კომპლექსია: ერთნაირი ეკლესია, რომლის აშენების ამბავი გრიგოლ ხანძთელის ცხოვრებაშია მოხსენებული, გვიანდელი, ალბათ XVI ს-ის, მინაშენები მის გარშემო (თავად აბაშიძეების მიერ გაკეთებული), რიყის ქვით აშენებული სამრეკლო და 1141 წლით დათარიღებული დიდად საინტერესო ნაგებობა — კედრატული სამსართულიანი საცხოვრებელი კოშკი (დაუდებული ბერისთვის?), აშენებული ნასვრეტოვანი ტე-

ფის თლილი კედრებით. ეს ერთი იშვიათი ნიმუშთაგანია იმდროინდელი საცხოვრებელი შენობისა, მით უფრო მნიშვნელოვანი, რომ ზუსტად არის დათარიღებული. 1967—69 წწ. ჩატარდა ძველის რესტავრაცია (არქ. ვ. ცინცაძე).

უბისი განსაკუთრებით ცნობილია ეკლესიის ფრესკებით, რომლებიც XIV ს-შია შესრულებული. ეს ქართული მონუმენტური მხატვრობის მნიშვნელოვანი ძეგლია, რომელიც ბიზანტიური მხატვრობის ე. წ. პალეოლოგურ სტილს უახლოვდება.

1. Е Така и шиилии. АЭРЗ, V, Т., 1915 გვ. 1 — 41.
2. ვახტანგ ცინცაძე. უბისის სვეტი: „ძველის მემობარი“, კრებული მეფე-რამეტე, თბ., 1969, გვ. 34-37.
3. რ. შმერლინგი. უბისის ტაძრის დათარიღების საკითხისათვის: სსსრ მეცნ. აკად. მოამბე, ტ. XVI, № 2, თბ., 1955, გვ. 169-174.

X-XII საუკუნეების ხიდეები

ტაბ. 105, 190

ძველ საქართველოში უამრავი ხიდი არსებობდა, მაგრამ დღემდე ძველ ხიდაგან ცოტა თუ გადარჩა. ვანეთარებული შუა საუკუნეების ეპოქაში ხიდები ქვისა შენდებოდა. უმეტესობა მაშინაც და უფრო გვიანაც ცალმალისანი (ერთთვლიანი) იყო, ისე რომ კონსტრუქცია ორსავე მხარეს უშუალოდ ნაპირის კლდეებს ებჯინებოდა. შუა მდინარეში ბურჯების ამოყენას ერიდებოდნენ კონსტრუქციის სირთულის გამო, მაგრამ თუ მდინარის სიგანე შოთხოვდა, ასეთი ბურჯების აგებაც შეეძლო. მალე, რა თქმა უნდა, ყოველთვის თაღოვანია, დამახასიათებელია, აგრეთვე, ხიდების კუზინობა. XI-XII ს-თა კარგი ნიმუშებია ბესლეთის ხიდი სოხუმთან, დონდალოს ხიდი აჭარაში (აჭარისწყალზე) და მდ. თქამზე ქართლში, რკონის მახლობლად.

მდ. ბესლეთზე აშენებული ხიდი (სოხუმის ჩრდილო-აღმოსავლეთით, 8 კმ მანძილზე) ერთთაღიანია. შალის სიგრძეა 13,30 მ., ხიდის მთლიანი სიგრძე 35 მ., თალის სიმაღლე წყლის დონიდან — 8 მ. (რის გამოც ხიდი არ იფარებოდა წყალდიდობის დროსაც), ხოლო სიგანესულ 4,70 მ., (ამგვარი სიეწროვე ძველი ქართული ხიდების დამახასიათებელია). ხიდი ქვისაა, კირის ხსნარზე ნაშენი. მოსაპირკეთებელი ბლოკები სიმაღლით 1 მეტრია, სიგანით 30-35 სმ., მათ შორის აგურშერეული დუღაბის ფართო ფენებია. ქვებზე შერჩენილია ძალიან ლამაზი ასომთავრული წარწერის ფრაგმენტი. ხიდის გაანგარიშებამ დაადასტურა, რომ მას დიდი დატვირთვის გაძლება შეეძლო.

1. ლ. რჩეულიშვილი და ნ. ჩუბინაშვილი. XI-XII სს. ხიდი მდინარე ბესლეთზე: შოთა რუსთაველის ეპოქის მატერიალურა კულტურა. თბ., 1938, გვ. 265-280 (აქვეა დამატება: ინჟ. კონსტრ. ვ. მარსუვის „ხიდის გაანგარიშების განმარტებითი ბარათი“).

აწყური, ხართვისი, ოპროსციხე

ტაბ. 100—104

ეს სამი ციხე, რომლებიც ისტორიულ მესხეთში მდებარეობს (პირველი ორი მტკერის ხეობაშია), დიდ როლს თამაშობდა საქართველოს ცხოვრებაში შუა საუკუნეთა მანძილზე.

აწყურის ციხე აღმართულია უზარმაზარ კლდოვან მასივზე და თავს დასაყრებს ამავე სახელწოდების სოფელს (ახალიციხიდან 22 კმ-ის მანძილზეა, ბორჯომ-ახალიციხის გზაზე). წინათ აწყური ქალაქი იყო, უკვე VIII-IX სს-ში აქ დაეპისკოპოსო კათედრა არსებობდა. აწყურის ტაძარი,

რომლის ნანგრევები დღემდეა დარჩენილი, მესხეთის მთავარი სალოცავი იყო. XVI ს-ში, როცა ფეოდალური გათიშულობისა და დაქუცმაცების დროს, ეროვნული შეგნებაც შეიჩა, მესხეთის მფლობელებმა თავისი ეკლესიის დამოუკიდებლობაც გამოაცხადეს და მეთაურად აწყურის ეპისკოპოსი (მაწყვერელი) დასვეს.

აწყურის ციხე საუკუნეთა მანძილზე რამდენიმეჯერ დაუნგრევიათ და აღდგენიათ, ასე რომ იგი სხვადასხვა ქრონოლოგიური ფენებისაგან შედგება. შესასვლელი

მოწყობილია საკმაოდ დაბლა, თითქმის მტკერის პირას — ეს არის კლდეში გამოკვეთილი ვიწრო და გრძელი გვირაბი. ციხის ალება ამ გვირაბში შეღწევის შემდეგაც კირდა, რადგანაც მისი შიდა შენობები განლაგებულია ძალიან ძნელად მისადგომ კლდეებზე. რელიეფი მარჯვედაა გამოყენებული, ბუნებრივი კლდეები და ნაშენი კედლები ორგანულად ერწყმის ერთმანეთს.

ოქროსციხე — ერთი ყველაზე დიდებულთაგანი საქართველოში — აგრეთვე ძალად კლდეზეა და თავს დასაყრებს ძალიან დიდ სიერეს. იგი ახალციხე-ადიგენის გზის მახლობლადაა, მის მარჯვნივ (შედის ადიგენის რაიონში). შიდა ციხე ზედ კეხზე დგას, კედლები კი კალთებზე ეშვება. ისევე, როგორც აწყურის, ესეც რთულ გემიანი და მრავალდონიანია. სქელი კედლები ტრანჟად დამუშავებული დიდი ლოდებითაა ნაშენი, მათი სიმაღლე ზოგან 10 მ-მდე აღწევს.

ოქროსციხე სამცხის ათაბაგ ჯაყელთა ერთი უმთავრესი დასაყრდენთაგანი იყო. სლესის, წრიობის, ოძრხის, ერემკალის, აწყურის, ასპინძის, ხერთვისისა და სხვა ციხეებთან ერთად, იგი ჰკრავდა სიმაგრეთა ჯაქვს, რომელსაც გარკვეული სისტემით იყო განლაგებული უმთავრეს გზებზე და უმთავრესი ცენტრების გარშემო. მისი როლი განსაკუთრებით მნიშვნელოვანი იყო XV-XVI საუკუნეებში, როდესაც საქართველოს თურქები მოეძალნენ, ოქროსციხის ხსენება ხშირია ე. წ. მესხური დავითნის ქრონიკაში.

1. Е. Таквйшвили: МАК, XII, М., 1909, გვ. 22.

2. ვ ა ხ ტ. ბ ე რ ი ძ ე. სამცხის სურთომოდერული ძეგლები. თბ., 1970.

ღავით-ბარეჯა

ტაბ. 164—180

გამოქვაბულ მონასტერთა გრანდიოზული კომპლექსი. ერთი უდიდესთაგანი მსოფლიოში. მდებარეობს თბილისის სამხრეთ-აღმოსავლეთით 60-70 კმ. მანძილზე, საგარეჯოს რაიონში, იმ მთების კალთებზე, რომლებიც ივრისა და მტკერის აუზებს ჰყოფს. გადაკიმულია დაახლ. 25 კილომეტრის მანძილზე. უძველესი მონასტერი — დავითის ლავრა — დაარსებული VI ს-ში, ერთ-ერთი ასურკელი მამის დავით გარეჯელის მიერ. მის დროსვე შეიქმნა ორი სხვა მონასტერი (ფილალები), რომლებიც საერთო კომპლექსში შედის — ე. წ. დოდოს-რქა და ნათლისმცემელი. სამი სხვა მონასტერი — უდაბნო, ჩიხიბურტი და ბერთუბანი უფრო გვიანაა დაარსებული.

შუა საუკუნეთა მანძილზე, თვით XVIII ს-ის მიწურულამდე, აქ არ შეწყვეტილა სამონასტრო ცხოვრება, სასულიერო და შემოქმედებითი მოღვაწეობა. განსაკუთრე-

ხერთვისი აღმართულია კლდეგან კონცხზე იქ, სადაც ჯავახეთის მტკვარი არტანის მტკვარს ერთვს, ვარძიდან 14 კმ-ის, ხოლო რაიონის ცენტრ ასპინძიდან 16 კმ-ის მანძილზე. ისტორიულ წყაროებში იხსენიება, როგორც საქართველოს ერთი უძველესი ციხეთაგანი. X ს-ში იგი, უეკველია, უკვე არსებობდა და ზოგი მისი ნაწილი შეიძლება სწორედ ამ ხანას მიეკუთვნოს. აწყურისა და ოქროსციხისაგან განსხვავებით, მას კლდის კეხის გაყოლებით წაგრძელებული და უფრო კომპაქტური გეგმა აქვს. მისი კოშკები უკეთესადაც არის დაცული (თუმც კი მინც დაზიანებულია). მკაფიოდ გამოიყოფა მთავარი კოშკი — დონეონი, კედარტული გეგმის მქონე, ოდნავ მომარგვალეული კუთხეებით, მაღალი და მძლავრად აზიდული. მისი კედლები კარგად დამუშავებული და წესიერად დაწყობილი ქვითაა ნაშენი, ფორმები მკაფიოდ ჩამოყალიბებულია. დარჩენილია მძლავრი გარეთა კედლებიც. მშენებლობა გვიანაც წარმოებდა — აქ ნაპოვნი ერთი წარწერის თანახმად, რომელიც კოშკი 1354-1356 წლებშია აუშენებიათ. XIV ს-ში, თურქების შემოსევის დროს, ციხე რამდენიმეჯერ გადადიოდა ხელიდან ხელში. XVI ს-ის მიწურულიდან საშავე ციხეს, ისევე, როგორც მთელ მესხეთს, თურქები დაეპატრონენ. აწყური, ოქროსციხე და ხერთვისი მათგან გათავისუფლებულ იქნა 1828 წელს, მას შემდეგ, რაც თურქეთი დამარცხდა რუსეთთან ომში.

დღესდღეობით ამ სამ ციხეთაგან არც ერთი არ არის სათანადოდ შესწავლილი და გაზომილიც კი.

ბული აყვავების ხანა XI-XIII საუკუნეები იყო, საქართველოს სამეფოს გაერთიანების დროს. დავით-გარეჯაში მრავალი ასეული გამოქვაბული სენაკი, ეკლესია, სამლოცველო და სატრაპეზოა. ბევრი მათგანის კედლებმა შემოგვინახა დიდად მნიშვნელოვანი ძველი ფრესკები (ისტორიული პირების — მათ შორის თამარ მეფისა და ლაშას — პორტრეტებით). აქტიური მშენებლობა იყო გვიანა ფეოდალურ ხანაშიც — XVI-XVIII საუკუნეებში: ამ ხანას მიეკუთვნება ზოგი საფორტიფიკაციო ნაგებობა, საცხოვრებელი კოშკები და გამოქვაბული ოთახებიც.

მთლიანად დავით-გარეჯის მონასტერს თვალსაჩინო ადგილი უპირავს შუა საუკუნეთა ქართული კულტურის ისტორიაში.

1. Г. Чубинашвили. Пещерные монастыри Давид-Гареджи. Тб., 1948.

2. თ ე ი მ უ რ ა ხ თ ო დ უ ა. გარეჯა (მონასტერთა ლოკალიზაციისათვის): ძეგლის მეგობარი, კრებული 31 — 32, თბ., 1973, გვ. 16 — 30.

გამაგრებული მონასტერი ვარძია ძველ მესხეთშია, სამცხისა და ჭავჭავაძის მიჯნაზე. არტანის მტკვრის მარცხენა ნაპირზე, რაიონის ცენტრ ასპინძიდან 30 კილომეტრის დაშორებით.

ვარძიის მშენებლობის ამბავი მატყანეებშია მოთხრობილი. იგი გიორგი მესამემ დაიწყო და თამარმა დაასრულა. თამარმა „ჩველ-ყო აღშენებად საყოფელსა გამმარჩუებელსა მისსა... ვარძიისა ღმრთის მშობელსა... რომელი კლდისაგან გამოკეთეთა, თუთ პატროსანი ეკლესია და მონაზონთა საყოფი სენაკები, რომელი მტერთაგანცა შეუეულ და უბრძოლველყო. ესე ვარძია პირველ დაეწყო სანატრელსა მამასა მისსა გიორგის, გარნა ვერ სრულ ექმნა და დაეტევა, რომელ დიდმან ამან აღასრულა და შეამყო ყოვლითურთ, შესწირინა მრავალნი და დიდროანი სოფლები, და შეჰკაზმნა ტრაპეზისა შემოსავალნი დიდნი, რომელი ყოვლისაგანცა მოთხრობა ძნელ არს“ („ისტორიანი და აზმანი შარავანდედთანი“). მთავარი ეკლესია და მისი მხატვრობა 1184-1186 წწ. მიეკუთვნება. თამარის აქაური პორტრეტი უადრესია, თამარ მეფე ჭერ კიდევ გათხოვებამდეა დახატული, ამიტომ არ არის აქ გიორგი

ლაშა, რომელსაც ბეთანიისა და ყინციისის პორტრეტულ-ჩგუფებში ვხვდებით.

ვარძიის მთელ ანაპლში უკეთაა დაეული აღმოსავლეთი ნაწილი. აქ მთლიანად ან ნაწილობრივ გადარჩენილია 242 გამოქვაბული ოთახი. მათ შორის გვხვდება დარბაზი, რომლის ზომაა 5,6×18 მ., მისი კედლები განსაკუთრებული სიძველეთითაა დამუშავებული. ამავე ნაწილშია მცირე ეკლესია „სადარბაზო“, თამარის ოთახად ცნობილი გამოქვაბული, ე. წ. „სალხინო“ (აქ მარანია) და სხვ... მონასტერს, რა თქმა უნდა, ჰქონდა სატრაპეზო და ბევრი სხვადასხვა სამლოცველო, იყო საგანგებო თავშესაფარი სამალავი ოთახებიც. მონასტერი მომარაგებული იყო წყლით. მთავარი ეკლესიის მახლობლად, სიღრმეში, ბუნებრივი წყაროც არის.

1552 წელს ვარძია აიღო და გაძარცვა ირანის შაჰმა თამაზმა. შემდეგ, თურქობის დროს, ვარძია მიტოვებული იყო. იგი ასე თუ ისე გამოცოცხლდა XIX ს-ში, მაგრამ მისი ნამდვილი დაცვა და შესწავლა დაიწყო ჩვენს დროს, განსაკუთრებით 1938 წლის შემდეგ, როდესაც აქ მუზეუმ-ნაკრძალი დაარსდა.

1. ც. გაბაშვილი. ვარძია. გზამკვლევი. თბ., 1945.
2. კ. მელითაური. ვარძიის სამშენებლო-სუროთმოდგერული შესწავლის საკითხები. თბ., 1961.
3. К. Н. Мелитаурн. Вардзия. Тб., 1963 (მოკლე ტექსტი რუსულად და ინგლისურად).
4. Гивн Гаприндашвили. Пещерный ансамбль Вардзия. Тб. 1960.
5. Вардзия. Vardzia. 1966 (გზისმკვლევი, ტექსტის ავტორი — ც. გაბაშვილი).

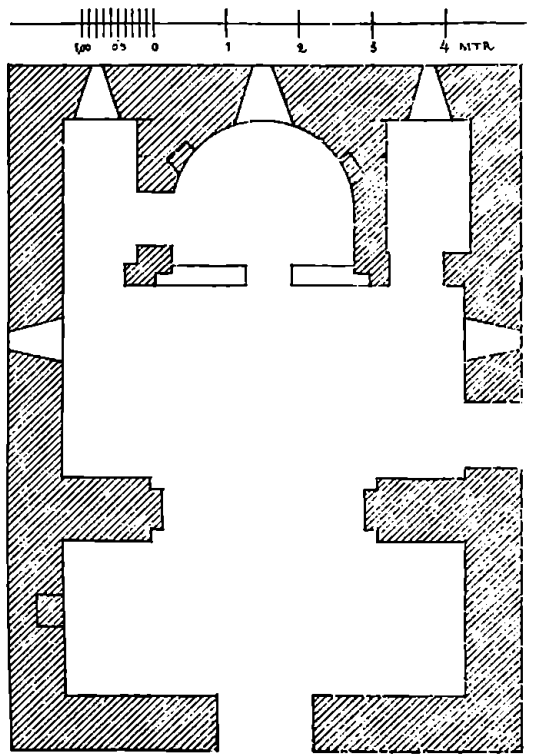
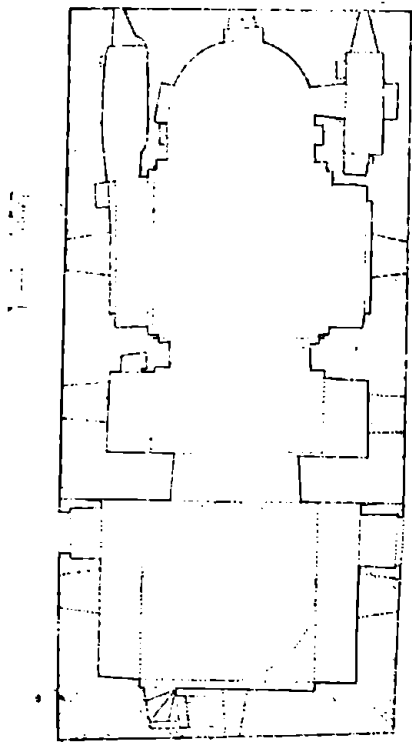
ბერბეტის სამება

ეს ერთადერთი გუმბათოვანი და, იმავე დროს, ყველაზე დიდი ეკლესიაა ხევში — ხევის მთავარი სალოცავი (რაიონის ცენტრ ყაზბეგის მახლობლად, სოფ. გერგეტის ზემოთ, მთაზე). გეგმა იმ დროისთვის ტრადიციულია — მოკლე სწორკუთხედი, ორი გუმბათქვეშა თავისუფლად მდგომი ბოძი. გარედან ყურადღებას იპყრობს მასიური („კუბური“), პროპორციები, ფასადთა თავისუფალი სიბრტყეები, ორნამენტების კონცენტრაცია სარკმელთა და

შესასვლელთა საპირეებში, ფასადთა ჭრებში. კარნიზები (როგორც საერთოდ ამ დროს) მოუტრიაია. ძველი თარიღდება XIII-XIV სს-თა მიჯნის ძველებთან სტილისტიკური სიახლოვის საფუძველზე. სამრეკლო ეკლესიის თანამედროვეა და მასთან ერთად განუყოფელ ანსამბლს ქმნის.


ეკლესიის გარეთა ზომები: სიგრძე — 15,6 მ., სიგანე — 12 მ. სიმაღლე შიგნით — 18,25 მ.

1. თ. სანიკიძე. გერგეტის ტაძარი: სსრ მეცნ. აკად. საზოგ. მეცნ. განყ. მაგნე, თბ., 1967, № 1, გვ. 242-266.



სურ. 130. ლობზანი, „ორმოცი“ XVI ს. გეგმა. ანაზომი
ნ. სევეროვისა

სურ. 130. ლობზანი, „ორმოცი“, XVI ს. გეგმა. ანაზომი
ნ. სევეროვისა.



სურ. 131. ელვისია „გელბანდიანი“ საქარის მახლობლად. XVI ს. გეგმა, განაკვეთი, აღმოსავე-
ლის ფასადი, პერსპექტივი. ანაზომი გ. ლეევასი.

XVI ს.

ტაბ. 100, 200

ეს ორი, ერთმანეთის მონათესავე ეკლესიაა, გუმბათოვანი, აგურით ნაშენი, რომელთაც ჩვენ XVI ს-ის ეკლესიებთ. „ჯვარისმამა“ თბილისშია, ლესელიძის ქუჩაზე (ჯვარის მამა იერუსალიმის ჯვარის მონასტრის წინამძღვარს ნიშნავს. ამ ეკლესიას ეს სახელი იმიტომ შეარქვეს, რომ იგი იერუსალიმის საპატრიარქოს ეკუთვნოდა და იქაური ქართველი ბერების მეტოქე — ფილიალი — იყო).

„ორმოცნი“, ანუ ორმოცი მოწამის ეკლესია ქობულაძის ციხის ძირში მდებარეობს — უახლოესი სოფელია თეთრიწყაროს რაიონის სოფელი ღოუზანი. ეს სწორეკუთხედებია, შვერილებს გარეშე, აფსიდიანი საკურთხევე-

ლებით, უაფსიდო სადიაკვნითა და სამკვეთლოთი. გეგმის სპეციფიკას ის შეადგენს, რომ გუმბათი ეყრდნობა აფსიდის კუთხეებსა და გრძივი კედლებიდან პერპენდიკულარულად გამოწვეული შვერილებს, და არა ცალკე მდგომ ბოძებს. ამით ეს გეგმები ე. წ. კუბულაძეს ტიპს უახლოვდება. გვიანა ფეოდალური ხანის დამახასიათებელია გუმბათოვანი ეკლესიის სხვადასხვა ვარიანტების ამოტივტივება. კუბულაძეს თავისებური ვარიანტი XVIII ს-შიაც შეგვხვდება (იხ. ქვემოთ, მანაეი).

„ჯვარისმამის“ გარეთა ზომებია 13,15 მ.×9,25 მ., „ორმოცთა“ ზომები — 9,8 მ.×7,0 მ.

გ უ ლ ბ ა ნ დ ი ა ნ ი

XVI ს.

თლილი ქვით მოპირკეთებული მცირე გუმბათიანი ეკლესია იმერეთში, სოფ. საქარის მახლობლად (ზესტაფონის რაიონში). გეგმა „თავისუფალი ჯვრის“ ტიპისაა, ე. ი. კვლავ ეკონსტრუქცია ტიპი, რომელიც ჩვენში მხოლოდ X ს-მდე იყო გავრცელებული, შემდეგ კი თითო-ორჯერა მონაგლისის სახით წინდებოდა. ამის მონათესავე ნიმუშია

ე. წ. გიორგისეული ეკლესია სოფ. საენაში (სახერას რაიონი, ყვირილის ხეობა), „თავისუფალი ჯვრის“ გეგმა აქვს ტყვიისა და ქორეისებრის ეკლესიებსაც (სამეგრელოში), რომლებიც. შესაძლებელია, XV ს-ისა იყოს (ნაშენია ქვითა და აგურით).

ახალი შუამთა, გრემი

XVI ს.

ტაბ. 201—203, 228

XVI ს-ის მანძილზე კახეთის სამეფო საქართველოს სხვა ნაწილებზე უფრო მოსვენებული იყო უცხოელ მტერთაგან და ეკონომიური მდგომარეობაც უკეთესი ჰქონდა. ამ დროს ინტენსიური მშენებლობა წარმოებდა. XVI ს-ში ჩამოყალიბდა სამეფოს დედაქალაქად გრემი (იხ. ზემოთ, ძირითად ტექსტში), სადაც მდიდარი სასახლეები, მრავალრიცხოვანი ეკლესიები, ქულები და აბანოები იყო, რომ აღარათყვი ვთქვათ საცხოვრებელ სახლებზე. გრემი XVII ს-ის დასაწყისში დააქცია შაჰ-აბასმა და მას შემდეგ ფეხზე აღარ წამოდგარა.

XVI ს-სეე მიეკუთვნება კახეთის ეკლესიების მთელი ჯგუფი, რომელიც თავისებური თვისებებით გამოირჩევა: ეს აგურის გუმბათოვანი შენობებია, ძლიერ აზიდული პროპორციებით. გეგმა წინა საუკუნეებში შემუშავებულ ტრადიციას მისდევს: მოკლე სწორკუთხედი შევირთა გარეშე, აფსიდიანი საკურთხეველი, სამი სწორკუთხა მკლავი. ფასადთა დამუშავება ისრული თაღებით (უფრო სწორად — ბრტყელი ისრულ-თაღოვანი ნიშების სისტემით), აგურის წყობით გამოყენილი ჯერები და სახეები ირანული გავლენის შემოღწევას მოწმობს, თუმცა ტაპირის ძირითადი სტრუქტურა სავსებით ქართულია.

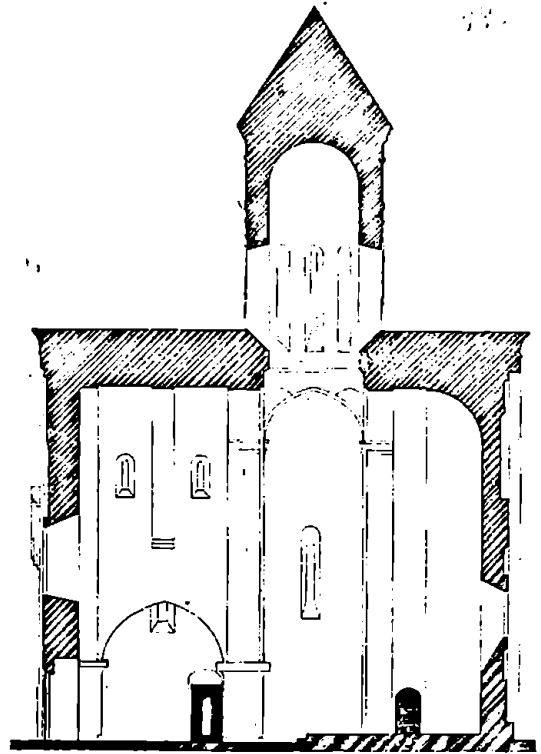
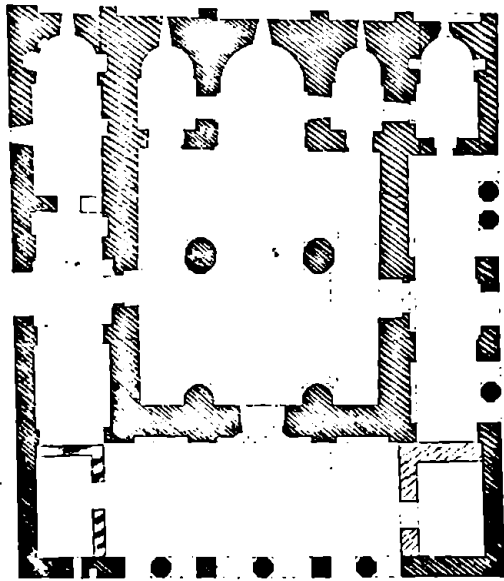
ამ ჯგუფის ნიმუშთა შორის ყველაზე მნიშვნელოვანია ორი:

ახალი შუამთის მონასტრის ეკლესია (ახალი შუამთა თელავთანაა, ძველი შუამთიდან 2-3 კმ. მანძილზე), აგებული XVI ს-ის ორმოციან წლებში ლევან კახთა მეფის მეუღლის თინათინ დედოფლის თაოსნობით. განსაკუთრებით დამახასიათებელია თავისი „გუ-რთი“ პროპორციების მხრივ (შედარებისათვის: XI ს-ის ალავერდში გუმბათქვეშა სივრცის სიგანისა და სიმაღლის შეფარდებაა 1:2,8, ხოლო ახალ შუამთში დაახლ. 1:3,84). ეკლესიას ჰქონდა სამშხრივი გარშემოსაველი, რომელიც ახლა აღარ არსებობს.


ეკლესიის გარეთა ზომებია: სიგრძე — 18 მ., სიგანე — 13 მ., სიმაღლე შიგნით — 24 მ.

ეკლესიის გვერდით დიდი მრავალსართულიანი სამრეკლოა, რომელშიც თინათინ დედოფლის საცხოვრებელი ოთახები იყო. გეგმა — 8,3× 8,8 მ., სიმაღლე გარედან — 25 მ-მდე.

გრემის მთავარანგელოზთა ეკლესია — ბორცვზე, რომელიც ქალაქს თავს დაჰყურებს. აგებულია XVI ს-ის სამოციან წლებში, თვით ლევან კახთა მე-




სურ. 132 და 133. ახალი შუამთის მონასტრის ეკლესია. XVI ს. ორ-
მოციანი წლები. გეგმა და სივრცითი განაკეთი. ანაზომი ნ. სე-
ვეროვისა.



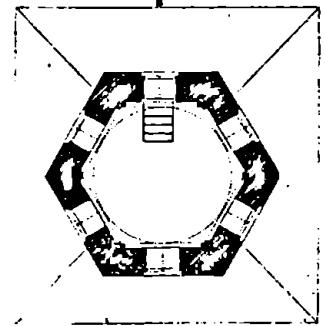
სურ. 134 და 135. ახალი შუამთის მონასტერი, სამრეკლო. XVI ს..
განაკეთი და გეგმები. ანაზომი ნ. სევეროვისა.

საღ. უკეთი.
სამრეკლო

გეგმა

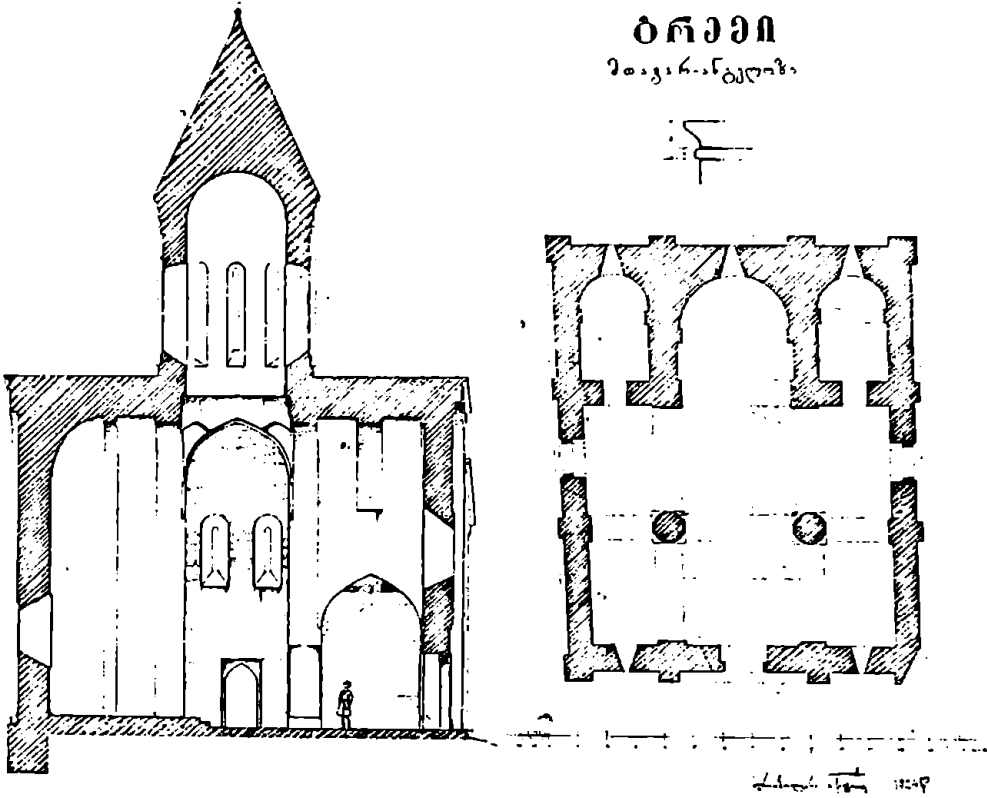


გეგმა



ბრემი

მთავარანგელოზი



სურ. 136. გრემი, მთავარანგელოზთა ეკლესია. XVI ს. განაკვეთი და გეგმა. ანაზომი ნ. სევეროვისა.

ფის ბრძანებით. მშენებლობა, როგორც ჩანს, დამთავრდა 1565 წელს.

საერთო იერით ახლო დგას ახალი შუამთის ეკლესიასთან, მაგრამ უკეთ აქვს შენარჩუნებული თავდაპირველი სახე, რაკი ფასადები გადარჩა შელესვა-შეთეთრებას.

ეკლესიის გარეთა ზომებია: სიგრძე—16 მ., სიგანე—12,5 მ., სიმაღლე შიგნით — 20 მ.

ამ ქვეყნის სხვა ეკლესიებია შიხიანის „აღდგომა“, კიკიანის ეკლესია და სხვ.

1. Г. Н. Чубинашвили. Арх. Кав. გვ. 440 — 454.

მჭადიჯვარი

1808 წ.

ტაბ. 205

მკადაჯვარი მუხრანსა და ღუშეთს შორის მდებარეობს. ადმინისტრაციულად ღუშეთის რაიონს ეკუთვნის. აქ დგას კარგად შენახული აგურის დიდი გუმბათოვანი ეკლესია, აგებული 1668 წელს კათალიკოს დომენტის მიერ, როგორც ამას გრძელი სამშენებლო წარწერები მოწმობს. ეს გვიანაფეოდალური ხანის ერთი ყველაზე მნიშვნელოვანი საეკლესიო ნაგებობათაგანია. გეგმა ტრადიციული აქვს — სწორკუთხედი, აფსიდოანი საკურთხეველი, სამი სწორკუთხა მკლავი ჭვაროვანი სივრცისა, ორი თავისუფლად მდგომი გუმბათქვეშა ბოძი. საღიაკენესა და სამკ-

ვეთლოს ზემოთ თითო ოთახია, რომლებიც შეწყვილებული ღია თაღებით უკავშირდება გუმბათქვეშა სივრცეს — მოტივი სვეტიცხოვლიდან უნდა იყოს ნასესხები. შენობის ფასადები მოკლებულია რაიმე სამკაულებს.

XVIII ს-ში, 1746 წ., მას შემდეგ, რაც სოფელი ღუკებმა დაარბიეს და გააპარტახეს, კონსტანტინე მუხრანტონმა აქ გალაგა ააშენა. მისი ნაწილები დღემდეა გადარჩენილი.

ეკლესიის გარეთა ზომებია: სიგრძე — 20,4 მ., სიგანე — 17 მ., სიმაღლე შიგნით — 23 მ-მდე.

1 ე ა ხ ტ ა ნ გ ბ ე რ ი ძ ე. მჭადისჯვარის ეკლესია 1668 წლისა: საიუბილეო კრებული. ალ. ბარამიძის დაბადების 70 წლისთავზე. თბ., 1974, გვ. 21—30;

ეს დიდი, თლილი ქვით მოპირკეთებული და მდიდრულად მოჩუქურთმებული, ეკლესია რაჭაშია, რიონის ხეობაში, სოფ. წესის მახლობლად (ონის რაიონი). იგი 1753 წელს ააგეს რაჭის ერისთავის როსტომის ბრძანებით. ეს ნაამბობია შესასვლელთა ტრამანებში მოთავსებულ ძალიან გრძელ და მაღალფარდოვან წარწერებში. ცნობილია ხუროთმოძღვარიც — ავთანდილ შულავრელი. შენობის გეგმა ტრადიციულია — სწორკუთხედი, საკურთხევლის აფსიდი, ორი თავისუფლად მდგომი გუმბათქვეშა ბოძი. ორნამენტაცია ტექნიკურად კარგი შესრულებულია, მაგრამ ხისტი და დაქუცმაცებულია. საყურადღებოა მისი მკიდრო კავშირი ეროვნულ ტრადიციასთან. ირანული გავლენის კვალი (წინააღმდეგ აღმოსავლეთ საქართველოს მაშინდელი ძეგლების უმეტესობისა) აქ არ შეინიშნება.

ეკლესიის გარეთა ზომებია: სიგრძე — 18,7 მ., სიგანე — 15 მ.,

1. გ. ბ. ო. კ. ო. რ. ი. ძე რაჭის ისტორიული ძეგლები: საქართველო. მეზღუდის მოამბე. VII, ტფ., 1933, გვ. 245—257.

მანავის ეკლესია


1794 წ.

მანავი გარე კახეთშია, თბილისიდან 62-ე კილომეტრზე, აღმოსავლეთით, თბილის-სიღნაღის გზაზე.

ეკლესია აქ დასახლებულია, როგორც ერთი უკანასკნელი ნიმუშთაგანი ძველი ქართული გუმბათოვანი ეკლესიებისა, ზუსტად დათარიღებული წარწერით (რომელიც ახლა უკვე დაკარგულია). ეს შენობაც მახევენებულია გვიანა ფეოდალურ ხანაში ეკლესიათა გეგმების სიკრალისა — ისიც კუბუქალებს ტიპის თავისებური რემინისცენციაა, როგორც თბილისის „ჭერისმამისა“ და ლოუბნის „ორმოცი მოწამის“ ეკლესიები (იხ. ზემოთ). შენობა მცირეა, სრულად დაუმუშავებელი რიყის ქვის კედლებითა და აგურის კამარებითა და გუმბათით.

მანავში კახთა მეფეების ციხის ნანგრევებია.

ეკლესიის ზომები გარედან: სიგრძე — 10,85 მ., სიგანე — 6,90 მ., სიმაღლე შიგნით — დაახლ. 10,5 მ.



სურ. 137. მანავის ეკლესია. 1794 წ. ინტერიერი. ვ. ბერიძის ნახატი.

1. Г. Н. Чубинашвили. Арх. Ках., гл. 47.


ნიწოწიღის სამრეკლო

XVI ს.

ტაბ. 207

ღვას ძველი საეპისკოპოსო ტაძრის გაღვაწში (იხ. ზემოთ, ნიწოწიღა). XVI-XVIII სს-თა ეპოქის აგურის არქიტექტურის ერთი საუკეთესო ნიმუშთაგანი. ქვემო სამი სართული ერთიან კვადრატულ კოშკურ მასივს ქმნის,

მეოთხე — საკუთრივ სამრეკლო — რეაბოძიანი გამჟღავნებული ფანჯატურია. ქვემო სამ სართულში თითო კამაროვანი ოთახია ისრული სარკმლებით, ნიშებითა და ბუზრებით. კიბე კედლის სისქეშია. ფასადების კომპოზიცია კარგა-



სურ. 138. ნინოწმინდის სამრეკლო. XVI ს. სართულთა გეგმები, განაკეთი და ფასადი. ანაზომი ნ. სვეეროვისა.

დაა გააზრებული, იგი დამუშავებულია გარკვეული სიმეტრიით განლაგებული ისრული თაღებით, რომლებით, აგურის წყობით გამოყვანილი ჯერებით (ამ დროისთვის დამახასიათებელი მოტივია, რომელიც აგურის ყველა ძეგ-

ლში მეორდება სტერეოტიპულად — ისრული თაღი სწორკუთხა ჩარჩოში).

ნინოწმინდის სამრეკლო სიდიდითაც ერთი პირველთაგანია საქართველოში.

1. Г. Н. Чубинашвили. Арх. Кав., გვ 497 — 508.

თბილისი, ანჩისხატის სამრეკლო

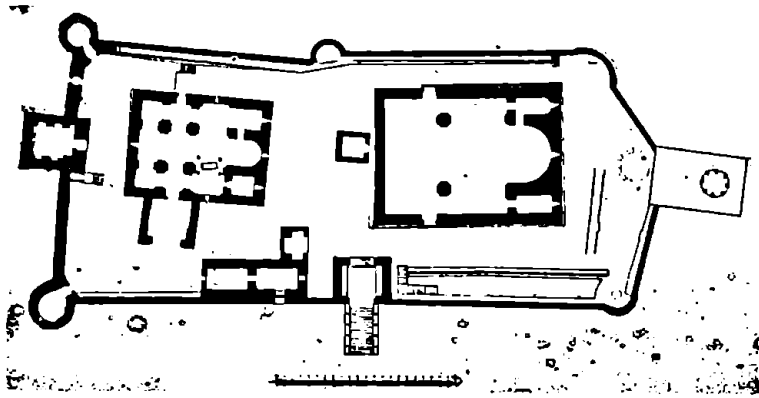
1876 წ.

ტაბ. 208

დგას შეთელის ქუჩაზე, ანჩისხატის ეკლესიიდან რამდენიმე მეტრის დაშორებით დასავლეთის მხრივ. ქვემო კუბური კორპუსი, რომლის I სართულიც ეკლესიის ეზოში ჩასასვლელს წარმოადგენს (ეკლესია ქუჩის დონეზე დაბლა), ხოლო მეორეში ოთახებია — აგურისა, საკუთრივ ფანჯატური — ქვისა, აგურისავე პირამიდული გადახურვით. შენობა ზუსტადაა დათარიღებული დომენტი კათალიკოსის მხედრული წარწერით, რომელიც ქუჩის მხა-

რეს (დასავლეთის ფასადში) არის ჩასმული შესასვლელის ზემოთ: „ჩვენ, ქრისტეს მიერ კურთხეულმან ბატონიშვილმან კათალიკოზმან დომენტი აღვაშენე სამრეკლო და განვაახლე საუღარი ესე სულისა ჩვენისა საოხად მეფობასა ქართველთასა შანავაზისასა, ქორონიკონსა ტნივ“. შანავაზს ვახტანგ V უწოდებდნენ. ტნივ — 363 + 1312 = 1675.

1. Г. Н. Чубинашвили. Иранские влияния в памятниках и архитектуры Грузии: III Междунар. конгресс. по иранскому искусству и археологии. Доклады. М. — Л., 1939, გვ 252 — 261.



სურ. 139. ანანური, ანსამბლის გენერალური გეგმა. ანზომი ნ. სევეროვისა.

ანანური

ტაბ. 200 — 212

არაგვის ერისთავთა მძლავრი ციხე მდებარეობს საქართველოს სამხედრო გზაზე, თბილისიდან 66 კმ. დაშორებით, არაგვის მარჯვენა ნაპირას (დუშეთის რაიონი, ძველი მთიულეთი).

უძველესი ნაგებობა აქ უნდა იყოს ხევსურული ტიპის პირამიდულ სახურავიანი კოშკი. დღევანდელ ანსამბლში, გალავნისა და მისი კოშკების გარდა, შედის: მცირე გუმბათოვანი ეკლესია „ღვთაება“, ალბათ XVII ს-ის შუა ათეული წლებისა; დიდი ეკლესია, რომელიც, სამხრეთი კედლის გრძელი სამშენებლო წარწერის თანახმად, 1689 წელს ბარძიმ მსაჯულთუხუცესის თაოსნობით აუგიათ (მშენებლობის ხელმძღვანელი უოფილა ვინმე ქაიხოსრო ბალსარაშვილი. ტაძრის შენებას, რა თქმა უნდა, კარგა ხანს მოუწოდებოდნენ, ასე რომ მის თარიღად საერთოდ XVI ს-ის ბოლო ათეული წლები შეიძლება მივიჩნიოთ); წყარო და წყალსაცავი; ერთნაირი ეკლესია „მკურნალი“, რომელიც გალავანს გარეთ გამოდის და უფრო და-

ბლა დგას, ვიდრე გალავნის შიგნითა შენობები; სამრეკლო, რომლის ფანატურიც შედგმულია „მკურნალის“ ბანზე. კოშკთაგან მთავარია ყველაზე მაღლა მდგომი „შეუპოვარი“: კვადრატული, მრავალსართულიანი, კედელში დატანებული კიბით (გალავნის დასაცვითი კედლის შუაშია). აქ საცხოვრებლად გამოსადეგი ოთახებიც პიონდათ (თითო სართულში თითო), თუმცა საგანგებოდ კეთილმოწყობილი და მორთული დარბაზი, როგორც XVII ს-ის ზოგ კოშკშია, აქ არ არის.

ანანური XVIII ს-ში შეაკეთეს — ზოგი კედელი ან კედლის ნაწილი მაშინდელია.

ანანურის ციხე მას შემდეგაც მოქმედი იყო, რაც 1743 წელს არაგვის საერისთავო ქართველმა მეფეებმა გააუქმეს.

დიდი ეკლესიის გარეთა ზომებია დაახლ.: სიგრძე — 23 მ-მდე, სიგანე — 17,3 მ, სიმაღლე შიგნით — 26,3 მ.

1. პ. ზაქარაია. ანანურის ხუროთმოძღვრული ანსამბლი. თბ., 1958.

გვიანა ფეოდალური ხანის სათავგადაცვო

ნაგებობანი


ტაბ. 211—225

ანანურის გარდა (რომელიც თავისი შემადგენლობით რამდენადმე განცალკევებით დგას), აქ ნაჩვენებია სხვადასხვა ტიპის სათავდაცვო ნაგებობათა რამდენიმე ნიმუში:

სწორ ციხე ხევში (ყაზბეგის რაიონი), თერგის ერთ-ერთი მარჯვენა შენაკადის ხეობაში. მცირე სიმაღლის კლდეზე აღმართული გალავანი და მის შუაში — კოშკი-დონეონი. საშენი მასალა ორგვარია: ტლანქად დამუშავებული ქვის მოზრდილი ლოდები და ფიქალი. როგორც შთა-საქართველოს სხვა სათავდაცვო და საცხოვრებელი შენობები, ესეც ძველი დასათარიღებელია, იმიტომ, რომ მთაში მშენებლობის წესები კონსერვატული იყო. მაგრამ სათოფურებისა და სხვა ამბრაზურების არ-

სებობა გვაფიქრებინებს, რომ ეს ციხე შეიძლება გვიანა-ფეოდალურ ხანას მიეკუთვნოს.

ქსნის ციხე ქართლში (კასპის რაიონი). მდებარეობს სადგ. ქსნის მახლობლად, მთაზე, ქსნისა და მტკვრის მარცხენა ნაპირზე. გვიანა ფეოდალური ხანის ერთი ყველაზე მნიშვნელოვანი საფორტიფიკაციო ნაგებობათაგანი. შედგება ორი ქრონოლოგიური ფენისაგან. პირველი ციხე 1511-სა და 1513/14 წლებს შორის ააგო პირველმა მუხრამ-ბატონმა ბაგრატმა, დავით X-ის ძმამ, იმ ხანებში, როცა კახთა მეფე აე-გიორგი ქართლს მტრობდა და არბევდა. ეს ციხე დიდი არ ყოფილა (შიდა ეზოს მაქსიმალური ზომებია 19×16 მ.). კედლები მთლიანად რაყის ქვისაა, დუღაბის სქელ ფენაზე. საერთო კონტურ-



სურ. 140. ანანური. ციხის შიდა ხედი. ნახატი რ. ბერიძისა.


რი ჩაკეტილი, შეკრული იყო, კოშკები კედლის ხაზს არ სცილდებოდა. 1746 წ. სახლთუხუცესმა კონსტანტინე მუხრან-ბატონმა საგრძნობლად გააფართოვა ციხე: პრინციპულად ახალი იყო თავდაცვის გააქტიურება, გალავნის გარეთ გაწეული ახალი კოშკების აგება. მთავარი დამატება სამხრეთ-აღმოსავლეთ კუთხეშია — რამდენიმე სართულიანი კოშკისებრი შევრილი, რომელიც მოზრდილ საცხოვრებელ ოთახებს შეიცავს; დაემატა ყველაზე მაღალი სწორკუთხა კოშკიც დასავლეთით. ამ დამატებათა შექმნე ციხე თავისებურ ციხე-დარბაზად იქცა, რადგანაც აქ ზანგრძლივი საცხოვრებელი ბინაც შეიქმნა. ახალი ნაწილები რიყის ქვისა და აგურისაა. კედლები ნაწილობა ამ ორი მასალის მონაცვლეობით, გარკვეული დეკორაციული ეფექტის გათვალისწინებით.

ახალი ფენის თარიღი და მშენებლის ვინაობა შესავლელის წარწერაშია (ამავე კონსტანტინემ ააშენა მუხრანის შიოსუბნისა და მქადიჭვრის ციხეები), პირველი ფენის თარიღი და მშენებლის ვინაობა მატიაწეების მიხედვით ირკვევა.

თელავის ბატონის ციხე რთული ხუროთმოძღვრული კომპლექსია. აქ იყო კახთა მეფის რეზიდენცია XVII-XVIII საუკუნეებში. პირველად, 1667-1675 წლებში, აქ სასახლე, კარის ეკლესია და აბანო ააგო არჩილ მეფემ. მაშინდელია გარეთა ზღუდის ნაწილიც.

XVIII ს-ის მეორე ნახევარში, ერეკლე II დროს, აშენდა გარეთა დიდი ზღუდე (ნაწილობრივ ძველი კონტურის გაყოლებით) და დასავლეთის ალაყაფის კარი. სასახლის ბირთვს წარმოადგენს დიდი დარბაზი, რომელსაც ექვსი მცირე კვადრატული ოთახი აკრავს. დარბაზი — ისრული კამარით, ისრული სარკმელებითა და ნიშებით — ირანული არქიტექტურის გველენის ნიმუშია. XIX ს-ში სასახლე გადააკეთეს და შიგ სასწავლებელი მოათავსეს. ზღუდე, რომლის მთავარი ფასადიც ახლა ქალაქის მოედანს უყურებს, რიყის ქვისაა, როგორც ყველა მშენიერი ციხე და კოშკი, აღქურვილია შევრილი მრგვალი კოშკებით. მთავარი ფასადის შუა ნაწილი სავანეებოდაა გამოყოფილი: უფრო მაღალია, მთლიანად კ. მოშუქრილია, აქ რამდენიმე მრგვალი კოშკია თემოყრილი. შესასვლელების დაქუშება — ისრული თაღებითა და ნიშებით — ტიპურია იმ დროისთვის. თელავში, ამას გარდა, სხვა ფეოდალთა გალავანშემორტყმული ციხეებიც იყო.

სევეტიცხოვლის გალავანი შეიძლება განვიხილოთ, როგორც მაგალითი ეკლესიის სიმაგრისა. სულ მცირე გამოჩაყლისით, ყველა ცოტად თუ ბევრად მნაშენელოვანი ეკლესია გალავანშემორტყმული უნდა ყოფილიყო: ზოგი იმიტომ, რომ ფეოდალის სიმაგრეში იდგა, ზოგი იმიტომ, რომ თვით მისი დაცვა იყო საქირო თავდასხმებისაგან. ამას გარდა, ეკლესიის გალავანი, სადაც



სურ. 141. თელავი, ბატონის ციხე. XVIII ს. ნახატი ა. კელერისა.

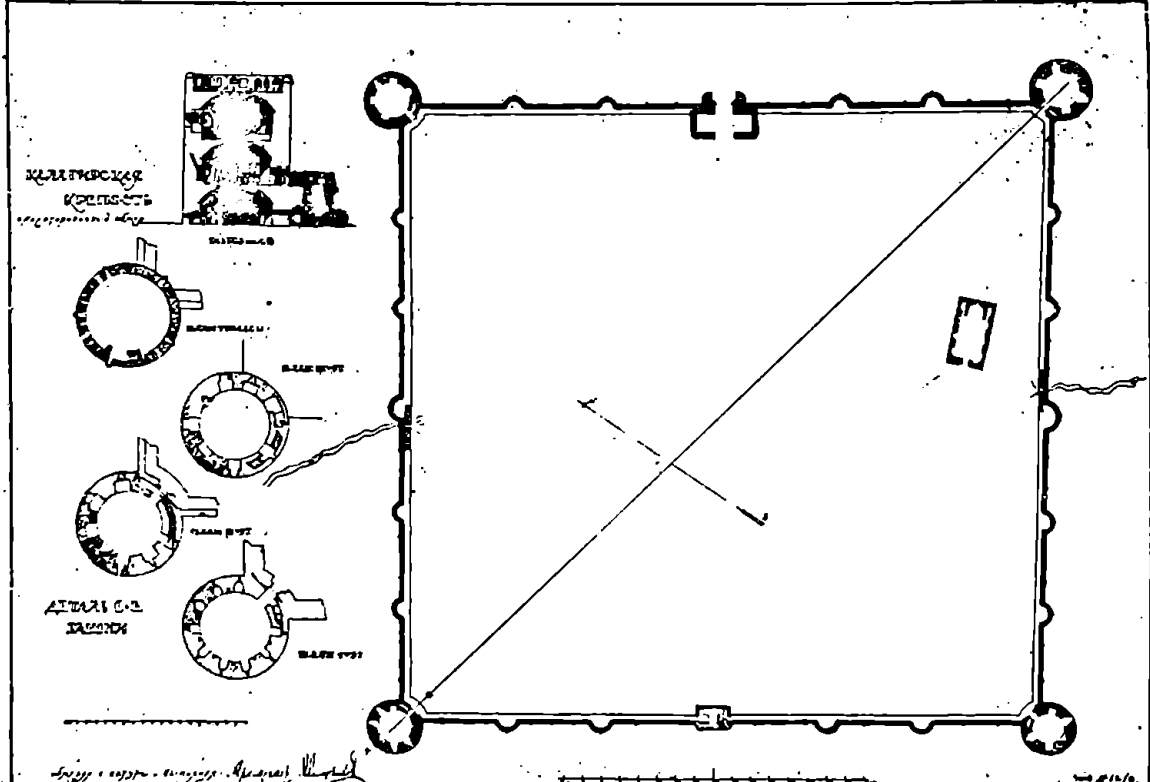
მოსახლეობა თავს იყრიდა სალოცავად და დღეობებზე, ამ მოსახლეობის თავშესაფარიც იყო და ე. წ. „გალაენის“ ფუნქციას ასრულებდა. სვეტიცხოვლის გალანის ხაზში ძველი ნაწილებიც არის: სასახლის ნაშთები სამხრეთ-დასავლეთით, მელქიზედეკისეული კარიბჭე XI ს-ისა — დასავლეთით. დიდი ნაწილი კი XVIII ს-ის მეორე ნახევარშია აშენებული, ერეკლე II მეფობაში. აქაც და მანასიათებელია რიყის ქვა, შვერილი მრგვალი კოშკები, თავნომრგვალებული კბილანები კედლისა. სათოფე-სალოდეების სიმრავლე. შენების ხარისხი მაინცდამაინც მაღალი არ არის. გალანნი XIX ს-შიაც შეაკეთეს. XIX ს-ისაა სამხრეთის მარცხენა შესასვლელი, აგრეთვე ზოგი შენობა, ჩართული გალანის ხაზში.

ქოლაგირის ციხე (ქვემო ქართლი, ბოლნისის რაიონი, თბილის-ბოლნისის გზასთან, მარცხნივ) ტიპური „გალანია“ — მოსახლეობის დასახიზნავი ზღუდე. მცირე ეკლესიის გარდა, თვით გალანის შიგნით არაფერი არ არის. ციხის ვეგმა კვადრატია, დაახლ. 136×136 მ, ოთხ კუთხეში დგას თითქმის მთლიანად ციხის კონტურს გარეთ გატანილი ოთხსართულიანი მრგვალი კოშკები, რომლებიც სიმაღლით დიდად სპარბობს ზღუდეს (კედლების სიმაღლე 6 მეტრია, კოშკებისა — 16 მ.). კედლები კოშკები დაუმუშავებელი შერჩეული ქვითაა ნაშენი (და არა რიყის ქვით). აგური გამოყენებულია სალოდეებისთვის და შესასვლელი კოშკების დეკორატიული დამუშავებისათვის (სახეებიანი წყობით. შესასვლელი კოშკი ორია — მოპირდაპირე კედლების შუაში. მთავარ შესასვლელს მჯაჭველი ღობის რელიეფიც ამკობს). კედლები,

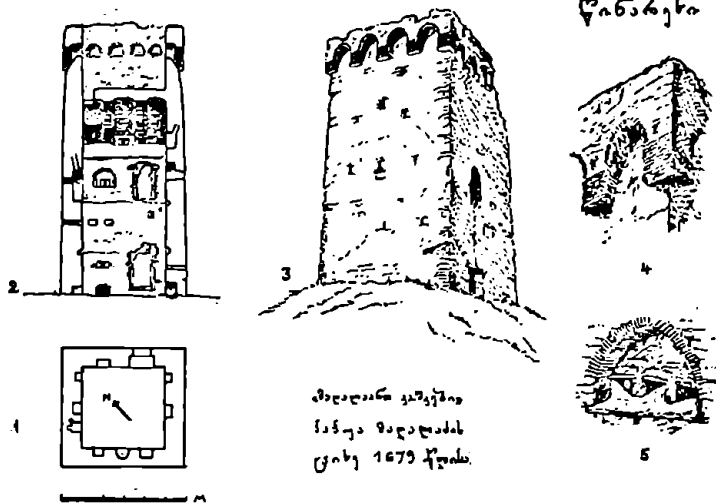
ჩვეულებისამებრ, ორ რეგისტრადაა გაყოფილი: ქვემო ნაწილი სქელია, ზემო — ბევრად უფრო თხელი. სსეობა ქმნის „საბრძოლო ბილის“, რომელიც გარს შემოუყვება მთელ ციხეს კოშკების მეორე სართულის დონეზე. აქ იდგნენ შეციხოვნენი.

ქოლაგირის ციხე ერეკლე მეორის მეუღლემ დარეჯან დედოფალმა ააშენა 1788-1798 წლებს შორის. დარეჯანილია ციხის პროექტი — გეგმის ნახაზები და განმარტებითი ბარათიც.

პაპუა მაღალაძის კოშკი 1679 წლისა (ქართლი, კასპის რაიონი, კავთურის ხეობა, სოფ. წინარეს ზემოთ). შედის „მაღალაანთ ეკლესიისა“ და „მაღალაანთ კოშკების“ ანსამბლში (იხ. ზემოთ, „მაღალაანთ ეკლესია“). ნიმუში XVII ს-ის ბოლო მეოთხედის ქვის კვადრატული კოშკისა, რომელიც მშვიდობიანობის დროს საცხოვრებლად არ იყო გამართული (საამისოდ იქვე სასახლე ჰქონდათ). კოშკის გარეგნობის ყველაზე დამახასიათებელი ელემენტია მისი დამაგვირგვინებელი ნაწილი: მაშვიკლებისებრი შვერილი „გადმოქდარი“ კონსტრუქცია, თაღების მწკრივი, იმის მსგავსი, სეანურ კოშკებს რომ აქვთ. ფასადს ამკობს წმ. გიორგის რელიეფი და კიდევ ერთი რელიეფი ცხოველთა გამოსახულებით. კოშკის მნიშვნელობას ზრდის მისი ზუსტი დათარიღება ფასადში ჩართული წარწერით, რომელშიც ნათქვამია, რომ კოშკი ააშენეს სახლთუხუცესმა პაპუა მაღალაძემ და მისმა ძემ ნიკოლოზმა (მდიდარი აზნაური პაპუა მაღალაძე კათალიკოსის სახლთუხუცესი იყო).



სურ. 142. ქოლაგირის ციხე. აგებულია 1788—1798 წლებს შუა. გეგმა. ანაზომი მ. კალაშნიკოვისა.



სურ. 143. პაპუა მალაღანის კოშკი. 1679 წ. ანაზომი ე. ბერიძისა.

კოშკის ზომაა დაახლ. 6X6 მ., სიმაღლე 13 მ-მდე. გორულის კოშკი (ქვემო ქართლი, მარნეულის რაიონი) XVII ს-ის კოშკის მეორე მაკალითია. აქ ოთახები შედარებით უფრო კეთილმოწყობილია, როგორც ჩანს, აქ ცხოვრებასაც გულისხმობდნენ (ოთახები კამაროვანია), თუმცა გამართულობა მაინც პრიმიტიულია.

ხეითის კოშკი (ცხინვალის მახლობლად) საბაწმინდის მონასტერშია. ეს არის ნაშუაში XVIII ს-ის დასაწყისის ორსართულიანი მრგვალი საცხოვრებელი კოშკისა. გარეგნობა სრულიად მარტივი და უსახურაა. ქვემო სართულს დამხმარე სამეურნეო დანიშნულება ჰქონდა (აქ ქვევრები ჩამარხული); მეორე სართულში საცხოვრებელი იყო: დამახასიათებელია დარბაზის წახნაგოვანი (და არა მრგვალი) ფორმა, შეკრული კამარით გადახურვა, ღრმა ნიშები (ერთ-ერთში საწოლი უნდა მდგარიყო), შუქის სიმძირე, სათოფრების სიმრავლე. კიბე კედლის სისქეშია ჩატანებული. ბანს კბილანებანი გალავანი უელიდა ვარს. ზემო დარბაზის დიამეტრი 6,5 მ. აღწევს, სიმაღლე — 5,5 მ-მდე იყო.

მუხრანის ე. წ. შიოსუბნის ციხე 1756 წლისა აგრეთვე გალავანის მსგავსი იყო, მაგრამ შიკველსიაც არის და, ეტყობა, სხვა შენობებიც ყოფილა. დარჩენილ ნაგებობათა შორის ყველაზე მნიშვნელოვანია ე. წ. „მამა-ბურჯი“, ე. ი. მთავარი კოშკი, რომელსაც გალავნის ჩრდილო-დასავლეთი კუთხე უჭირავს. ბანის ჩათვლით ეს ოთხსართულიანი მრგვალი კოშკია. ქვემო სართული, ჩვეულებისამებრ, დამხმარე ფუნქციებს ასრულებდა. II და III სართულები — შეკრული კამარით გადახურული ოქტოგონები — საცხოვრებელი დარბაზებია. კედლები შეღისილი და სუფთად დამუშავებული იყო. არქიტექტურის ელემენტები ამ დროისათვის ტრადიციულია — ორ-ორ იარუსად განლაგებული ღრმა ისარულ-თაღოვანი ნიშები და სარკმელები, ბუხრები და სხვ... ჩარჩოების პროფილირება, შესრულების ბარისხი განასხეავენ მუხრანის კოშკს ბევრს სხვა მაშინდელი კოშკისაგან. ეს მდიდარი ფეოდალის საცხოვრებელი კოშ-


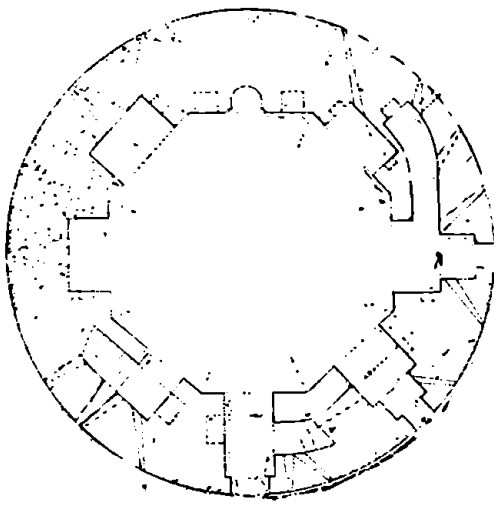
კის ნიმუშია. თარიღი და მშენებლის — კონსტანტინე მუხრან-ბატონის ვინაობა (იხ. ზემოთ ქსნაა ციხე) წარწერებიდან ირკვევა.

ზემო დარბაზის დიამეტრი 6 მ-მდეა, სიმაღლე — 4,5 მ-მდე. კოშკის საერთო სიმაღლე 16,5 მ-მდე.

ქსოვრისის კოშკი (ქართლი, მცხეთის რაიონი), XVIII ს-ისა, მრგვალი, მუხრანის „მამა-ბურჯის“ ტიპისა, მაგრამ უფრო მცირე (სიმაღლით 14 მ-მდე). სართულების ფუნქციური განაწილება აქაც იმგვარია, მაგრამ საცხოვრებელი ოთახი (კვადრატული და არა ოქტოგონური) ნაკლები ზომისაა და ნაკლები პრეტენზიითაც არის დამუშავებული. კოშკი და მთელი ციხე-დარბაზი, რომელშიაც იგი შედიოდა. თავად რატევილებს, ე. ი. მუხრან-ბატონებზე უფრო წერილ, ნაკლებ შემალ) დეოდლებს ეყუთვნოდა.

ობელიანების კოშკი სოფ. ვაშლივანში (ქვემო ქართლი, თეთრიწყაროს რაიონი), წარწერის თანახმად, აშენებულია რუსეთის ჯარის გენერალ-მაიორს თამაზ ორბელიანს 1811 წელს, ოსტატს გიორგის ხელით. თამაზი თავის კოშკს, რომელიც სასახლის შენობასთან საგანგებო გადასასვლელით იყო დაკავშირებული, „სალხინოს“ უწოდებდა. იგი მუხრანის კოშკის ტიპისაა, აგრეთვე დიდი კამაროვანი საცხოვრებელი დარბაზით, საგანგებოდ დეკორაციულად დამუშავებული ფსადით. ეს ტრადიციული კოშკების ერთი უქანსკენელი ნიმუშთაგანია, აგებული იმ დროს, როცა ეს ხუროთმოძღვრული თემა უკვე თანდათან ქაარგავდა თავის ძველებურ მნიშვნელობას (ამიტომ შეიძლება მისთვის „სალხინოც“ კი ეწოდებინათ).

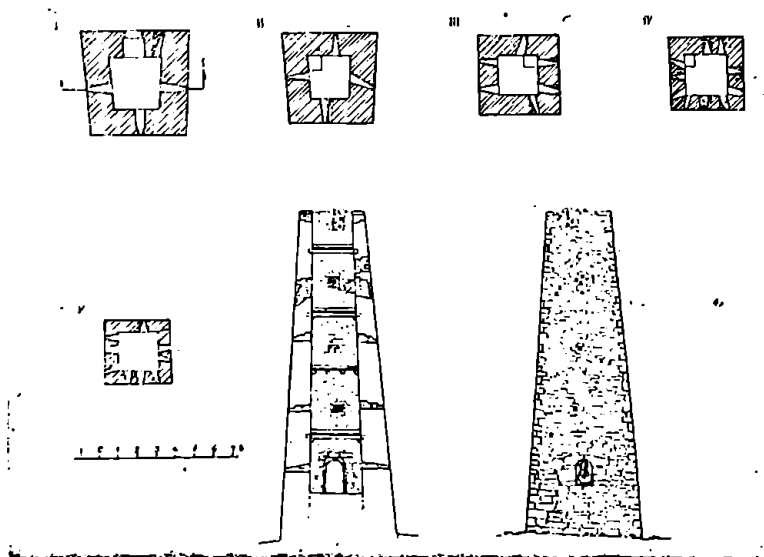
სოფ. აბანოს კოშკი (თრუსოს ხეობა, ხევი, ყაზბეგის რაიონი) ნაჩვენებია, როგორც ნიმუში აღმოსავლეთ საქართველოს შოთაწილში გავრცელებული თავდასაცავი (არა საცხოვრებელი) კოშკებისა: დამახასიათებელია მცირე ფართობი, მრავალსართულიანობა, აზიდული პროპორცია, ზემოთენ ძლიერი დაეწროება, შიდა გამართულობის პრიმიტიულობა. სულ ქვემოთ კოშ-

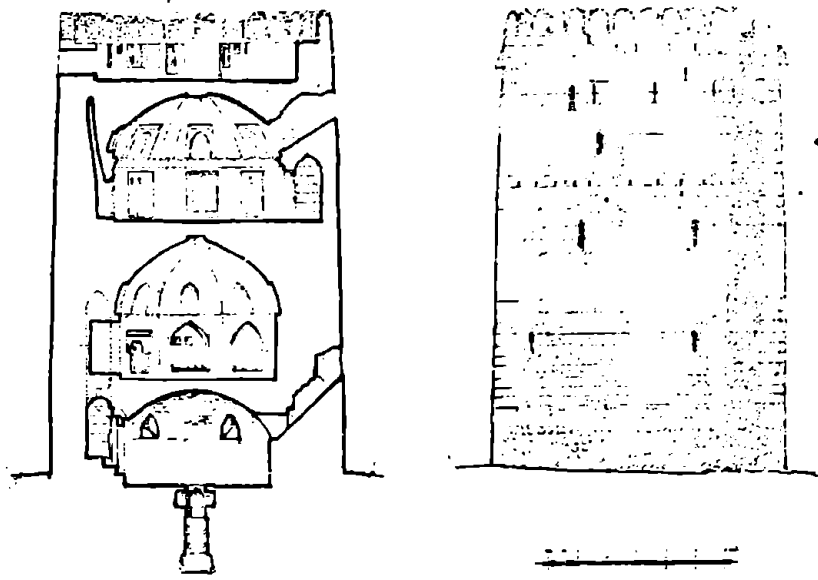


სურ. 144. ხეითი, კოშკი. XVIII ს. II სართულის გეგმა. ანაზომი ვ. ცინცაძისა.

სურ. 145. ქსოვრისი, რატიშვილების კოშკი. XVIII ს. საცხოვრებელი ოთახის ინტერიერი.

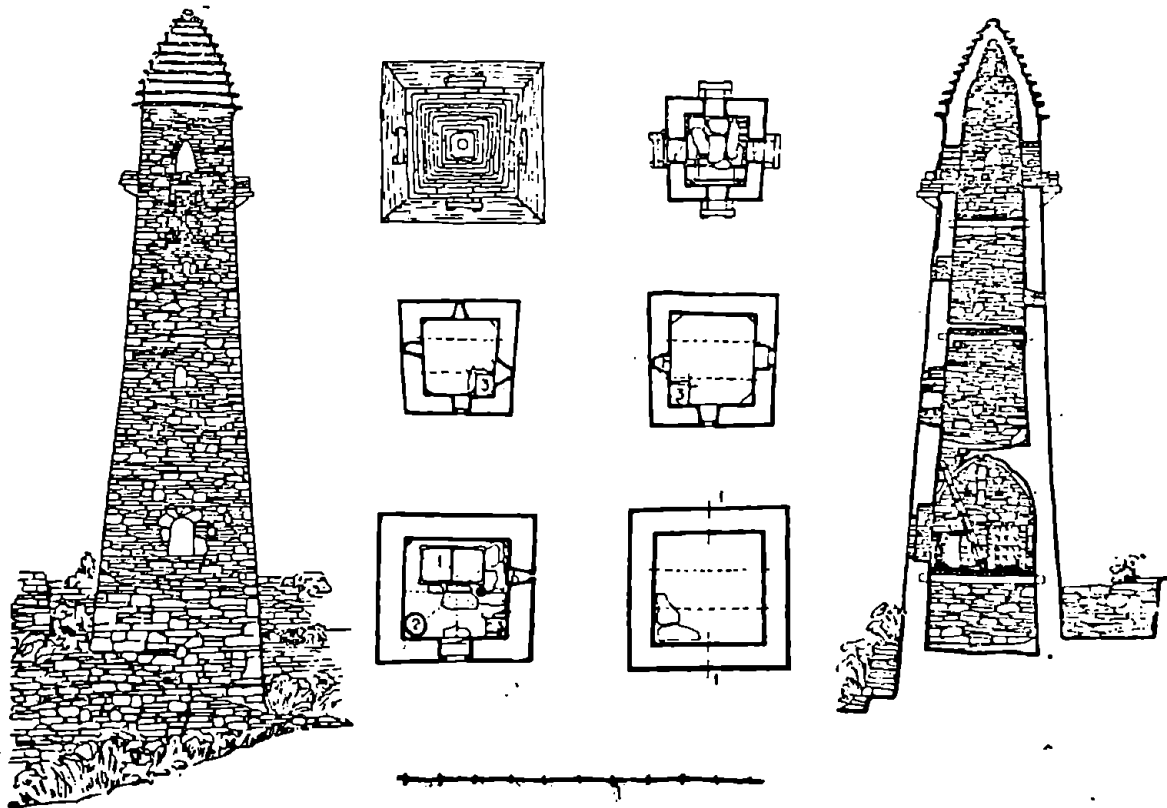
სურ. 146. ხევი, თრუსოს ხეობა, სოფ. აბანო, კოშკი. გეგმები, განაკვეთი, ფასადი. პ.ზაქარაიას ანაზომის მიხედვით.





სურ. 147. მუხრანი, შიოსუბნის ციხე, „რამა-ბურკი“. 1756 წ. განაკეთი და ფასადი.
ანაზომი ვ. წილოსანიისა.

სურ. 148. ხეცსტრეთი, სოფ. ახილი, კოშკი. გეგმები, განაკეთი, ფასადი, ანაზომი გ. ლევა-
ვასი და მ. ჯანდიერისა.



კის ზომებია დაახლ. 5,5X5,5 მ. (სწორი კვადრეტი არ არის), სულ ზემოთ — 3,5X3,5 მ, სიმაღლე (დამავაგურ-გვინებელი ნაწილის გარეშე) 17,5 მ-მდე.

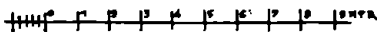
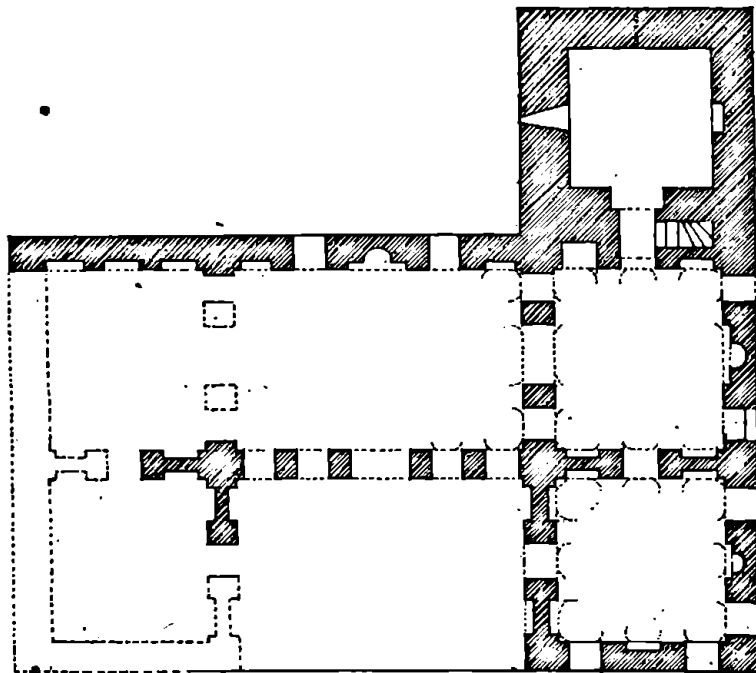
სოფ. ახილის კოშკი (ხევსურეთში). აქაც დამახასიათებელია მრავალსართულიანობა, ზემოთკენ ძლიერი დევიწროება, პრიმიტიული შიდა გამართულობა. მაგრამ აქ კამაროვანი გადახურვაც არის. მთავარი და ყველაზე უფრო ნიშანდობლივია საფეხურებიანი პირამიდისებრი გადახურვა, რომელშიც ყოველი საფეხური მკაფიოდ გამოიყოფა, რადგან საფეხურებს პორიზონტალური


შეწრელები აქვს. დასახიზნავი სართულები II, III, IV და V იყო, VI ს-ში მზვერავი-მეციხოვნენი იყვნენ.

ახილის კოშკის მსგავსი კოშკები ფართოდაა გავრცელებული ჩრდილოეთ კავკასიაშიც — ინგუშეთსა და ოსეთში. იქაური კოშკები უფრო წვრილი და მაღალია: თანაც, ჩრდ. კავკასიის სოფლებში ასეთი კოშკები მრავლად იდგა. ხევსურეთში კი უმეტესობა საცხოვრებელი ციხე-სახლებია, სულ სხვა იერისა, აშგვარი თავდასაცავი კოშკები კი ერთეულებად დგას.

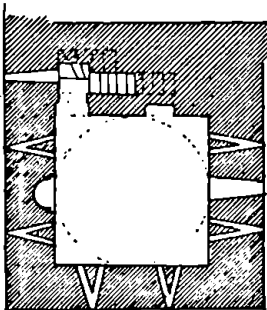
1. П. Закарая. Древние крепости Грузии. Тб., 1969.
2. J. ზაქარაია. კახეთის საფორტიფიკაციო ნაგებობანი. თბ., 1962.
3. ლ. რჩეულიშვილი. თელავი. თბ., 1963.
5. ვახტ. ბერიძე. XVIII ს-ის ქართველ ხუროთმოძღვართა ნახაზები: საქართვ. სახ. მუზ. მოამბე, ტ. XIV—B, 1947. გვ. 227-288.
6. ლ. რჩეულიშვილი. „კოშკი სალხინოდ ნაგები“: სსრ ჰენ. აკად. მოამბე, ტ. XXI, № 1, 1958, გვ. 115-121.
7. ს. მაკალათია. ხევსურეთი. ტფ., 1935.
8. ვ. ცინცაძე, საცხოვრებელი სახლის ერთი სახის დახასიათებისათვის საქართველოში (კოშკი სოფელ ხეითში): „ქართული ხელოვნება“, 4, 1955, გვ. 233—255.

სურ. 149. ძლინა, ფალავანდ-შვილების სასახლე. XVII ს. გეგმა. ანაზომი ლ. რჩეულიშვილისა.

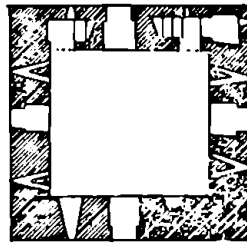




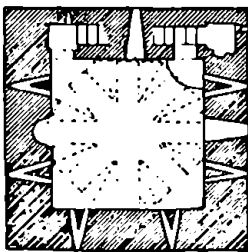
სერ. 150 და 151. ძაღან, ფალანდიშვილების სასახლე. XVII ს. განაკეთი და კოშკის საბუდეები. ანაზომი ლ. რჩეულიშვილისა.



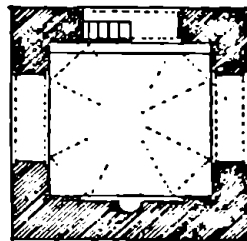
II



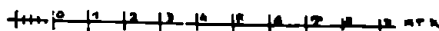
IV



III



V



ძალინა ძველ შიდა ქართლშია, მდ. ფრონეს ხეობაში (ახლა ზნაურის რაიონია). სოფელში დარჩენილია ციხისა და ფეოდალური სასახლის ნანგრევები. სასახლე XVII ს-ის დამახასიათებელი ნაგებობაა (ავტურობით ნაშენი, ხის სარტყლების გამოყენებით). ერთსართულიანია, შედგება ორ მწკრივად დალაგებული ხეით ოთახისა და ლოჯიისაგან (განაპირას კვადრატული ოთახებია, შუაში, წინ. ღრმა ლოჯია, უკან გრძელი სწორკუთხა დარბაზი). ზედ სასახლეზეა მიშენებული და მის განუყოფელ ნაწილს შეადგენს ხეოსართულიანი ქვიტკირის კოშკი. დარბა-

ზები და კოშკის სამი სართული კამაროვანია. ისრული კამარები, სარკმლების ისრული თალები, ისრულივე კედლის ნიშები, ბუხრები, საბჭენი თალები ამ დროის ინტერიერების ტიპურ სურათს ქმნის. კოშკის ზემო სართულს ფართოდ გაშლილი ღია თალები ჰქონდა ორ მხარეს.

სასახლის სიგრძე-სიგანე უკოშკოდ — დაახლ. 23,5 X 14 მ., მთავარი დარბაზის ფართობი დაახლ. 9 X 5,8 მ. (52 კვ. მ.), კოშკის გადარჩენილი სიმაღლე გარედან — 22 მ-მდე.

1. ლ. რ ჩ ე უ ლ ი შ ვ ი ლ ი. XVII საუკუნის სასახლე ძალინაში: „ქართული ხელოვნება“, 5, თბ., 1959, გვ. 221-231.

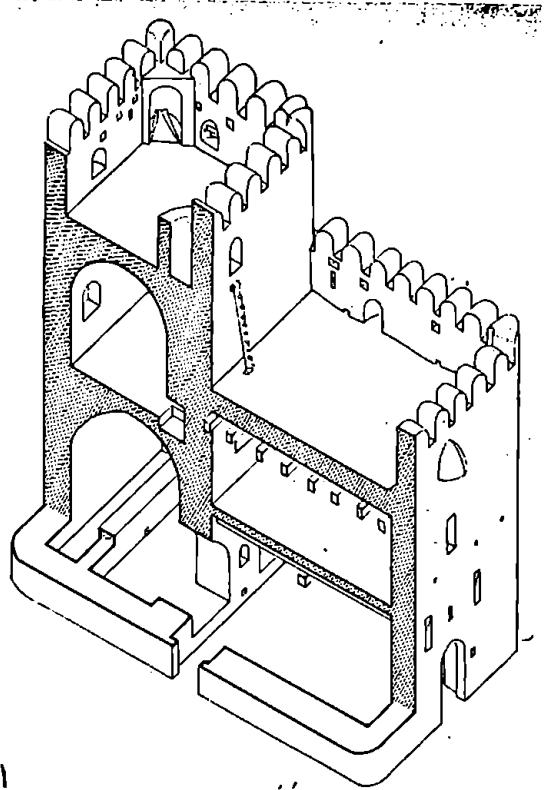
რუისპირი, ადამანთ ციხე

XVIII ს-ის ბოლო მესამედი

რუისპირი კახეთშია, თელავის რაიონში, ამ ქლაქიდან რამდენიმე კილომეტრის მანძილზე. ე. წ. ადამანთ ციხე გამაგრებული საცხოვრებლის, ანუ მცირე ციხე-დარბაზის საინტერესო ნიმუშია: მთლიან კორპუსში (სწორკუთხედი, ოღნაე მომრგვალებული კუთხეებით) გაერთიანებულია სამ და ოთხსართულიანი ნაწილები (თუ ბანებსაც სართულებად ჩავთვლით): აქ თავმოყრილია საცხოვრებელი, სამეურნეო (საწნახელი, მარანი 1 სართულში) და სათავდაცვო ფუნქციის სადგომები (ციხილანებიანი კედლით გარშემორტყმული ბანები, სათოფურებისა და სალოდების სისტემა). ოთხსართულიან (კოშკურ) ნაწილში კამაროვანი გადახურებებია, სამსართულიანში — ბრტყელი, ხის კოკებით. შენობა რიყის ქვითაა ნაგები, გარედან მთლიანი, დაუნაწევრებელი მასის სახე აქვს. ძალინისა და მისი ტიპის სასახლეოგან განსხვავებით, აქ მკაფიოდ გამოყოფილი და ინდივიდუალიზებული კოშკი არ არის, მის ფუნქციას ოთხსართულიანი ნაწილი ასრულებს.

ამის მსგავსი გამაგრებული საცხოვრებლებია კახეთშივე, სოფ. ა ხ მ ე ტ ა შ ი („ჩანდიერანთ ციხე“) და სოფ. ზ ე მ ო ხ ო დ ა შ ე ნ შ ი (ახმეტის რაიონი). ორივე XVIII ს-ის ბოლო მესამედს მიეკუთვნება, უკანასკნელის თარიღი 1760-1784 წლებს შუა ეჭიკეა.



რუისპირის ადამანთ ციხის ზომებია დაახლ. 12 X 9 მ., კოშკურა ნაწილის სიმაღლე კედლის კბილანების წვერამდე დაახლ 12 მ.



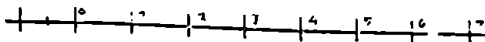
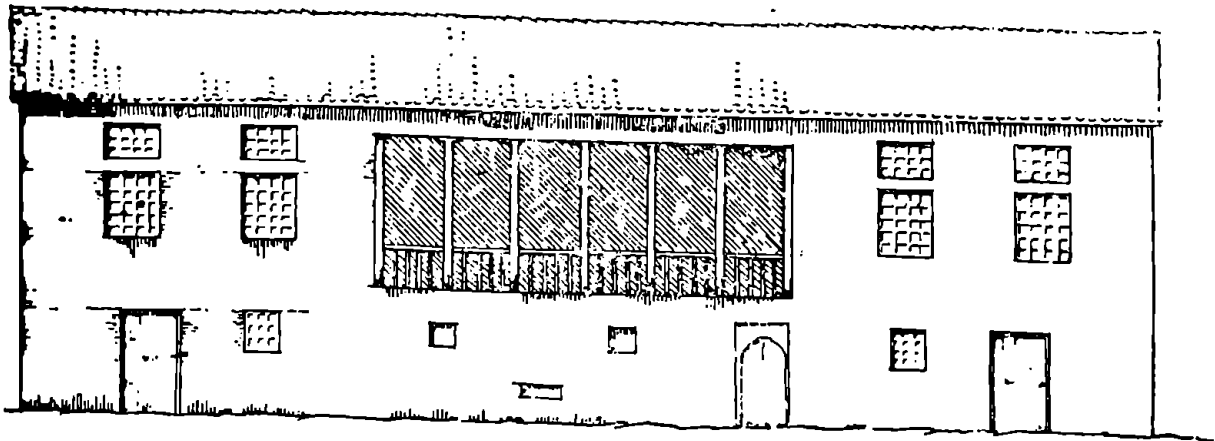
სურ. 152. რუისპირი, ადამანთ ციხე. XVIII ს. ბოლო მესამედი. აქსონომეტრიული განაკეეთი. ანაზომი ლ. რჩეულიშვილისა.

1. ლ. რ ჩ ე უ ლ ი შ ვ ი ლ ი. გვიანა ფეოდალური ხანის კოშკური საცხოვრებლის ერთი სახეობა: სსრ მეცნ. აკად. საზოგ. მეცნ. განყ. შაცენ, თბ., 1967, № 2, გვ. 276-284.

2. ბ. ზ ა ქ ა რ ა ი ა. კახეთის საფორტიფიკაციო ნაგებობანი. თბ., 1962, გვ. 175-188 (ზემო ხოდაშენი და ახმეტა).



სურ. 153 და 154. ნინოწმინდა, მიტროპოლიტის საბა ტუსიანუშვილის სახლი. XVIII ს.
70-იანი წლები. სართულთა გეგმები და ფასადები. ანაზომი ლ. რჩეულიშვილისა.



სახლი დგას: ნინოწმინდის ძველი საეპისკოპოსოს ტაძარს გალაყანში (იხ. ზემოთ ნინოწმინდა, ნინოწმინდის სამრეკლო). აშენებულია ნინოწმინდელი მიტროპოლიტის საბა ტუსისშვილის მიერ, რომელიც იქაურ კათედრას 1743-45 წლებიდან 1780-იანი წლების დასაწყისამდის განაგებდა. სახლი აგებულია 1774-1777 წლებს შუა, როგორც ჩანს, თვით საბას უშუალო ხელმძღვანელობით. ორსართულიანი შენობაა, სადგომების ერთი მწკრივით: ქვემოთ საში ოთახია — შუა გრძელი, ორი განაპირა კედლარატული; ზემოთ, განაპირას, კვლავ თათო ოთახია, შუა სივრცე კი, ქვემო დიდი ოთახის თავზე, სახლის მთელი სიღრმის ლოჯიას უქირავს. საინტერესოა ედლის გან-

ჯინების კარების დამუშავება, კედლების პროფილირება. სარკმლები სწორკუთხაა, უთალო, ორივე სართულის გადახურვა — ბრტყელი, ხისა. თავისი გეგმით ნინოწმინდელის სახლი ძველი ქართული ანფილადური სასახლეების რიგში დგას. მაგრამ ძალიან და სხვა სასახლეებისაგან განსხვავებით, იგი თითქმის სრულიად თავისუფალია ირანული გავლენისაგან. პირიქით, აქ ახალი ნაქადი იჩენს თავს — ევროპული არქიტექტურის ფორმების შემოღონა, რაც ამ შენობას ქართული არქიტექტურის უფრო გვიანდელ (XIX ს.) განვითარებასთან აკავშირებს.

შენობის გარეთა ზომებია დაახლ. 20 მ. X 7 მ.

1. ლ. რჩეულიშვილი. საბა ტუსისშვილისეული სასახლე სოფ. ნინოწმინდაში: „ქართული ხელოვნება“, ტ. 3, თბ., 1950, გვ. 237-247.

„ბატახილი ხიდი“

XVII ს.

ტაბ. 228

გვიანა ფეოდალური ხანის ხიდთშენებლობის ნიმუში. მდებარეობს თბილისიდან 57 კმ.-ის დაშორებით, გადებულია მდ. ხრამზე (ქციაზე). ამ ხიდზე გადადიოდა მნიშვნელოვანი სავაჭრო და სტრატეგიული მაგისტრალი. რომელიც საქართველოს სომხეთთან, აზერბაიჯანთან და ირანთან აკავშირებდა. ამის მახლობლად წინათაც არსებობდა ხადი, ეს კი, როგორც მეშატაიანეთა ცნობები მოწმობს, აშენა ქართლის მეფემ როსტომმა XVII ს-ის შუა წლებში. თავისი ფორმებით და საერთო იერით ძალიან ენათესაება ირანულ ხიდებს, რომლებიც, აშკარაა, ნიმუშად ჰქონდათ აშენების დროს.

ხიდი ნაშენია ე. წ. ქართული (კვადრატული) აგურით (72X22X4 სმ). ბურჯების ქვემო ნაწილები ალგეთის

ქვის (ანდეზიტის) თლილი ფილებითაა მოპირკეთებული. ოთხი მაღია, ყველას ისრული კამარის სახე აქვს (მაღლების ზომაა: 26, 1 ; 8,0; 16,1; 8,2 მ.). ხიდის საერთო სიგრძეა 175 მ., გასაეღელი ნაწილის სიგანე — 4,3 მ., მაპირის ბურჯებში მოწყობილია ქარვასლები. მათი ფართობი 300 მეტრამდეა.

საქართველოში დარჩენილია XVII ს-ის სხვა ხიდებიც — მდ. მაშავერაზე, სოფ. ქოჩალუსთან (ქვემო ქართლში), მდ. კიშურაზე (ქუთაისის მახლობლად), გელათელი ეპისკოპოსის გედონ ლორთქიფანიძის მიერ აშენებული 1668 წ.. ეს უკანასკნელი — ქვის ხიდი, ყოველგვარი ირანული ფორმების გავლენის გარეშე.

I. H. I. Квезерели — Копад. Гатехили XII. Т. I, 1956.


გლახური საცხოვრებელი სახლები

ტაბ. 280—281

აქ წარმოდგენილია გლახური საცხოვრებლის ტიპები საქართველოს სხვადასხვა კუთხეებიდან:

1. „ღარბაზი“ — ტიპი, რომლის არსებობა დადასტურებულია წერილობით უკვე ჩვენი წელთაღრიცხვის იქნაზე, ხოლო მისი ცალკეული ელემენტები (ზემო სართული შუა ტეცხლის კვამლის გასაშვებად და შუქისთ-

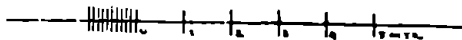
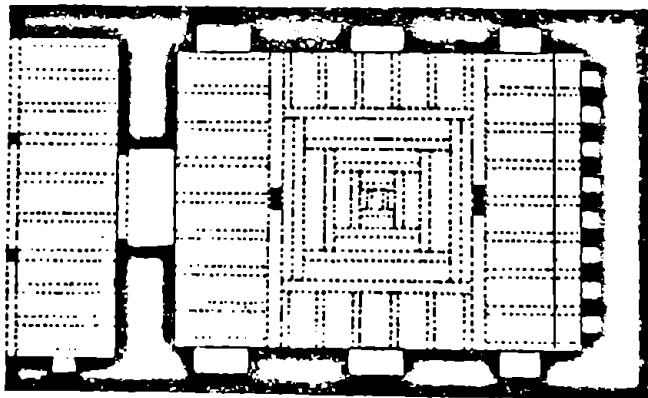
ვის) ჯერ კიდევ ნეოლითის ხანაში. ბოლო დროს გავრცელებული იყო ისტორიული ქართლისა და მესხეთის ტერიტორიაზე. დარბაზივე იყო — გვიანა ფეოდალურ ხანაში მაინც — საქალაქო საცხოვრებელი სახლის ყველაზე გავრცელებული სახეც (თბილისში, ახალციხეში). იხ. ზემოთ, ძირითად ტექსტში.



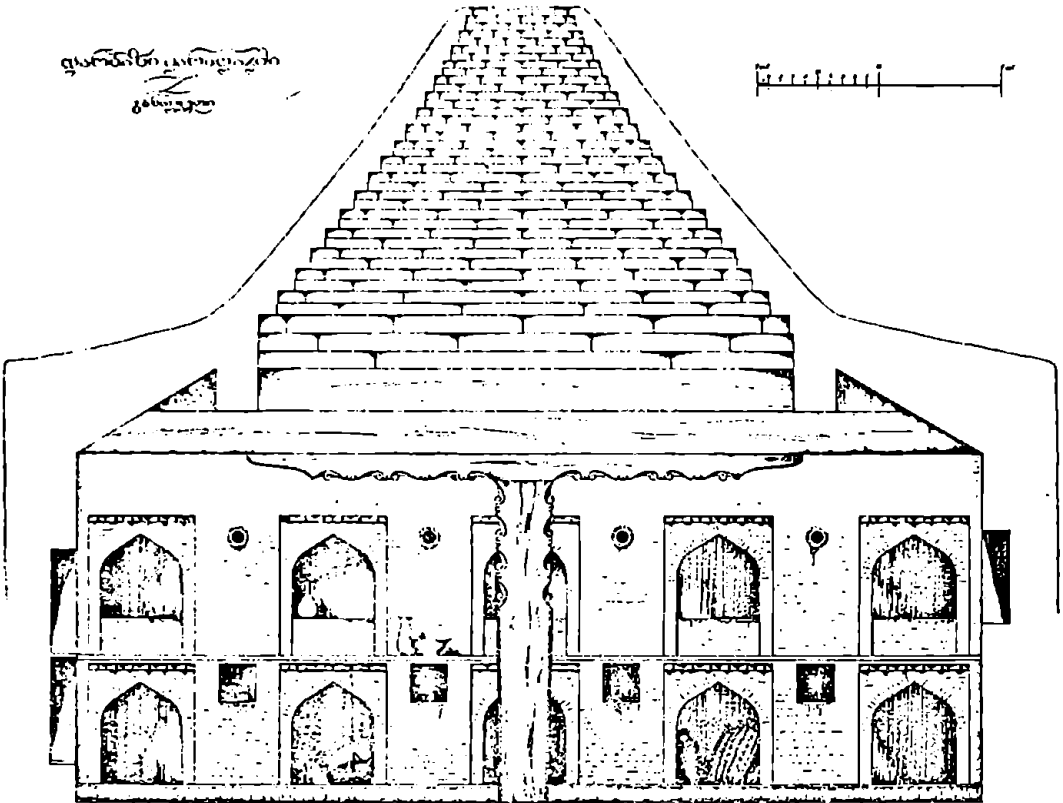
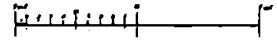
L.H.C..

სურ. 155. გლეხის დარბაზის ინტერიერი. ნახატი ნ. სევეროვისა.





სურ. 156. დილომი. გლეხის დარბაზი. გეგმა. ანაზომი ნ. სევეროვისა.




ფარანის კაპიტული
განაკვეთი



მსხობა
მურღმვილის
ფარაში



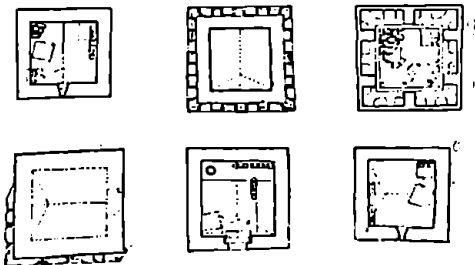
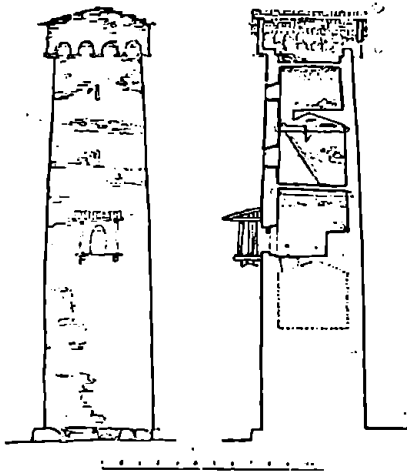


წინა გვერდზე. სურ. 157. ყარაღაჩი, გლეხის დარბაზი. განაკვეთი. ანაზომი
ნ. სევეროვისა.

სურ 158. მცხეთა, იმერლიშვილის დარბაზი. მოხარატების დეტალები. ნახატი
ნ. სევეროვისა.


ამ გვერდზე: სურ. 159. სოფ. ხანი. ნატროშვილის სახლის ბუხარი. ლ. სემ-
ბაძის ნახატი.

სურ. 160. სვანეთი, სოფ. ლეხტაგი, ხერგვიანების კოშკი. ანა-
ზომი გ. ლევაიასი და მ. ჭანდღერისა.



2. „ო და“, გვერცელებული დასავლეთ საქართველოს ვაყე რაიონებში, ე. ი. კოლხეთის დაბლობში. ცალკეული ადგილობრივი ვარიანტების მიუხედავად, არსებითად ტიპი ყველგან ერთნაირია. ეს შენობები, რა თქმა უნდა, უკვე XIX ს-ისაა, და ბევრი რამ, რაც მას ახასიათებს, XIX ს-შივე უნდა იყოს შემუშავებული. უფრო აღრინდელი ნიმუშები არ დარჩენილა. ყოველ შემთხვევაში, წერილობითი და მცირეოდენი გრაფიკული მასალის მიხედვით (არქანჯელო ლამბერტის „სამეგრელოს აღწერა“, იტალიელი კასტელის ნახატები, XVII ს.), კარ-მიდამოს ხასიათი აღრევეც ასეთი უნდა ყოფილიყო — ფუნქციების მიხედვით დიფერენცირებული ცალკეული შენობები (საკსოვრებელი, სასიძინდე, სამზარეულო და სხვ.). გარკვეული ინტერვალით განლაგებული ფართო ეზოში. ყურადღებას იპყრობს ოღების აივნებისა და ინტერიერების მხატვრული დამუშავება (აივნების რიყელები და ხის ბოძები, შიგნით — კედლები განჯინებითურთ. ბუხრია ქეები და სხვ.).

3. სვანეთი: აქ ნაჩვენებია სვანური საცხოვრებლის ორი ტიპი, თუმცა სინამდვილეში მეტი სახეობა არსებობს: ა) მურყეამიანი, ანუ კოშკიანი სახლი — სვანური საცხოვრებლის ყველაზე უფრო განვითარებული და დასრულებული სახეა. უმთავრესი ელემენტებია ორსართულიანი (იშვიათად ერთსართულიანიც) საცხოვრებელი სახლი, სახლის გვერდით აღმართული კოშკი (მურყეამი) და ეზო. ეზოს ზოგჯერ გალავანი არტყია და მის შიგნითაა კალო, ფარდლები და სხვ... საცხოვრებელ სახლში ქვემოთ ე. წ. მაჩვიბია, ზემოთ დარბაზი. მაჩვიბს (მისი ზომაა საშუალოდ 10x12 მ) მიწის იატაკი აქვს. ეს საცხოვრებელიც არის და საქონლის სადგომიც. სარკმლები არ არის, შუაში კერაა. საქონლისთვის განკუთვნილია ადგილი სამი კედლის შეყოფილებით: აქ გაკეთებულია ხის ტიხარი სა-



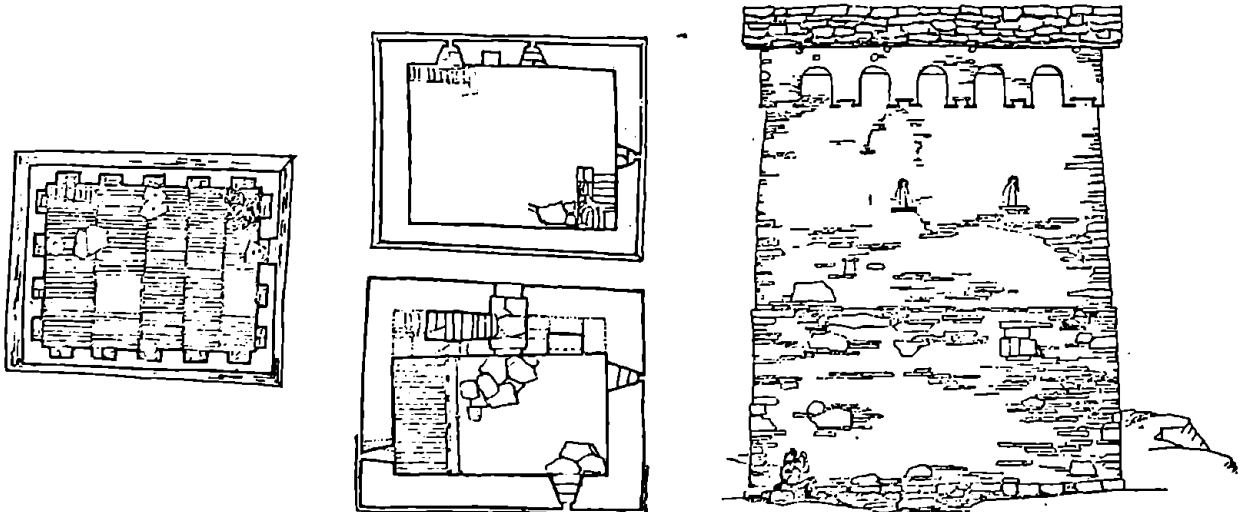
სურ. 161. სვანური სასლია მჩვიბან ინტერიერი. ნახატი გ. ლუქვაძის და მ. ჯანდიერისა.

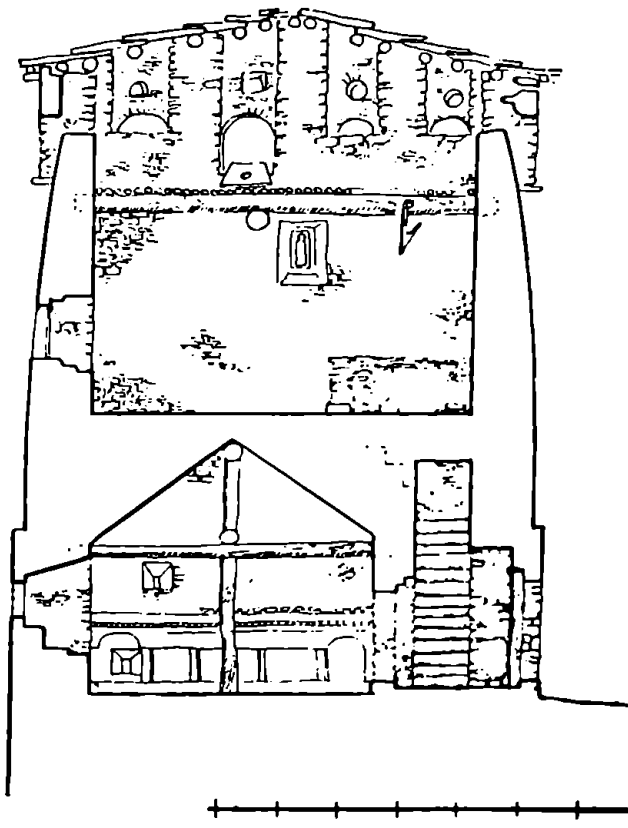
ქონლისათვის თავის გამოსაყოფებდა, მის წინ კი თავის დასაურელი. დარბაზი უმეტესად მჩვიბან თავზეა. აქაც არის კერა, ცალ მხარეს კი ღია ტერასა. დარბაზი მხოლოდ ადამიანთათვისაა განუთვნილი. სანტერესია სვანური სახლების ინტერიერები -- ხის ნაწილთა და ავეჯთა „დაქრელება“ ხალხური შემოქმედების თავისებური მაგალითია. კოშკებში მთელი ოჯახი აფარუნდა თავს საშიშროების დროს, მაგრამ მათ რაიმე კეთილმოწყობა არ გააჩნიათ, არის მხოლოდ იატაკში ჩაყრული ქუეყრები წყლისათვის.

ბ) ციხე-სასლი სოფ. ჩავაში. აქ სათავდაცო

ფუნქცია სახლს ეკისრება. ცალკე გამოყოფილი კოშკი არ არის, თუმცა თვით სახლს კოშკისებრი სახე აქვს, მხოლოდ იგი უფრო დაბალი და მასიურია, ვიდრე ნამდვილი კოშკები. აქ სამი სართულია: პირველს იგივე ფუნქცია აქვს, რაც მჩვიბან -- აქ ადამიანებიც ცხოვრობენ და საქონელიც ჰყავთ; მესამე, არსებითად, ბანია, რომელსაც სათავდაცო დანიშნულება აქვს. განაკვეთში ჩანს I სართულის დამახასიათებელი „სამკეთხა კამარა“, უფრო ზუსტად -- ორფერდა კონსტრუქცია ქვისა. კიბე კედლის სისქეშია.

სურ. 162 და 163. სვანეთი, სოფ. ჩავაში, ციხე-სასლი. გეგმები და ფასადი. ანზოში გ. ლუქვაძის და მ. ჯანდიერისა.





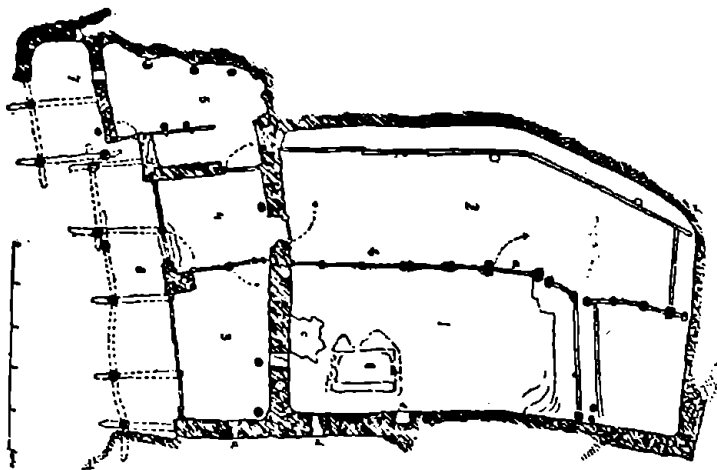
სურ. 164. სენეთი, სოფ. ჩაუაში, ციხე-სახლი. განაკვეთი. ანაზომი გ. ლე-
უეასი და მ. ჭანდიერისა.

4. ხეცსურეთი. ნაჩვენებია ორგვარი სახე საცხოვრებლისა: ა) კალოიანი სახლი სოფ. ბარისა-
ხოში (უმეტესად გავრცელებულია პარაქეთა ხეცსურეთ-
ში, თუმცა აქა-იქ პირიქითაშიაც გვხვდება). სამსართუ-
ლიანია. ხშირად ფერდზე დგას და ზურგით მიწაშია შეკ-
რილი. I სართულს საკუთრივ სახლი ეწოდება, იგი
ჩალაბობისა და პირუტყვისთვისაა განკუთვნილი. აქ არის:
კერა („ყვერფი“) — საკუთრივ საცხოვრებელ ნაწილში;
დაწული კედლით გამოყოფილი საძროხე; პროდუქტე-
ბის დასამზადებელი ოთახი სენე; სხვა სამეურნეო და-
ნიშნულების ოთახები. მეორე სართული ქერხო —
მამაკაცთა სადგომია, მესამე — მალაღანი, სადაც
ზამთარში ყინულზე პურს ლეწავენ, და ბანის უკან —
დაფარული კალო — ფარდული ბარჯის (საკურე-
ლის, იარაღის) შესანახად. სახლისთვის დამახასიათებელია
ტერასული განლაგება. ბ) ციხე-სახლი „ქვიტიკრა“ —

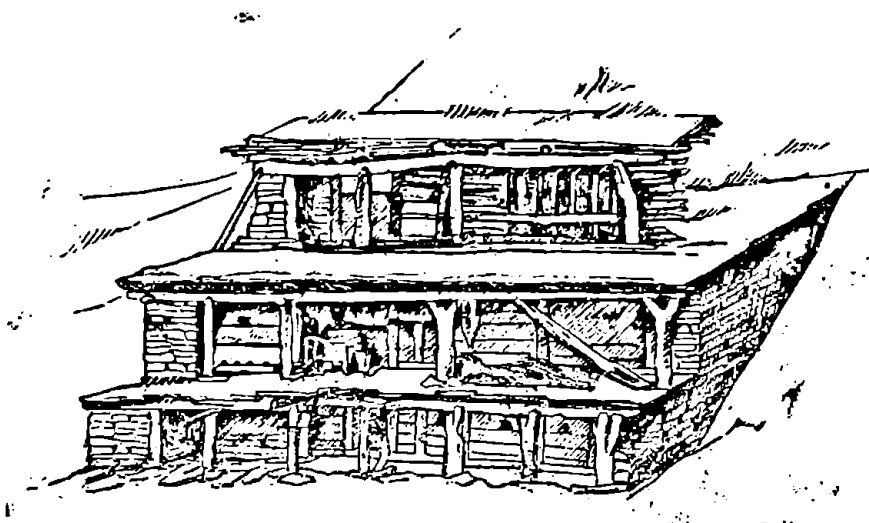
ეს კომპლური სახლია, გავრცელებული პირიქითა ხეცსუ-
რეთში. ოთხი სართულია (სართულები ერთმანეთს მა-
სადგმელი კიბეებითა და ქერში დატოვებული ასაძრო-
მებით უკავშირდება). I სართული ბოსელია, II სარ-
თული — „შუა-თვალი“ — საცხარე, III სართუ-
ლი — საცხოვრებელი, აქაა კერა („ყვერფი“). სართულ-
შუა გადახრეებზე და სახურავიც ბრტყელია (შეად-
სენეთს. ზემო რაქას, თუშეთს, სადაც ორკალთიან
სახურავია). სპეციფიკურია გ. წ. ჩარდახი — ზემო
სართულის გადმოშვებული მამიკულები, ჩვეულებრივ,
თითო ან ორ-ორი ყოველ მხარეს.

ასეთი ციხე-სახლებისაგან (ქვიტიკრებისაგან) შედგება
მთლიანად სოფელი შატლი.

5. ხევი. სახლები სნოსა და ყაზბეგში. ნახაზე ნაჩე-
ნებია ერთ-ერთი ორსართულიანი ბანიანი სახლი ყაზ-


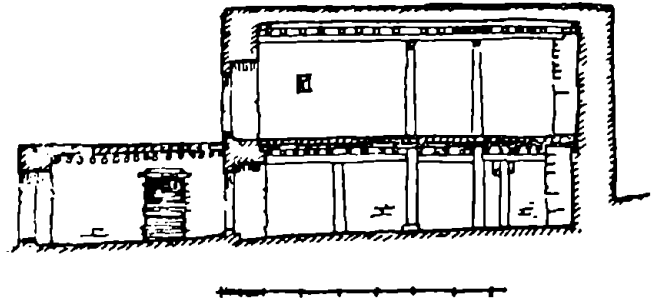
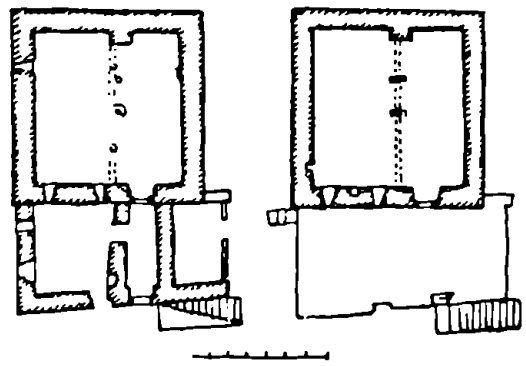
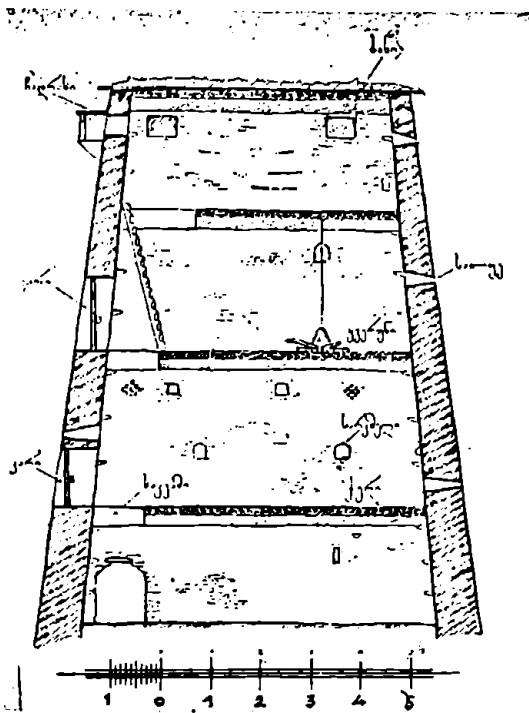


ურ. 155 და 165. ხევსურეთი, სოფ. ბარისახო. კალოიანი სახლია I სართული და გარეგნული სახე. გ. ჩიტაიას მიხედვით.



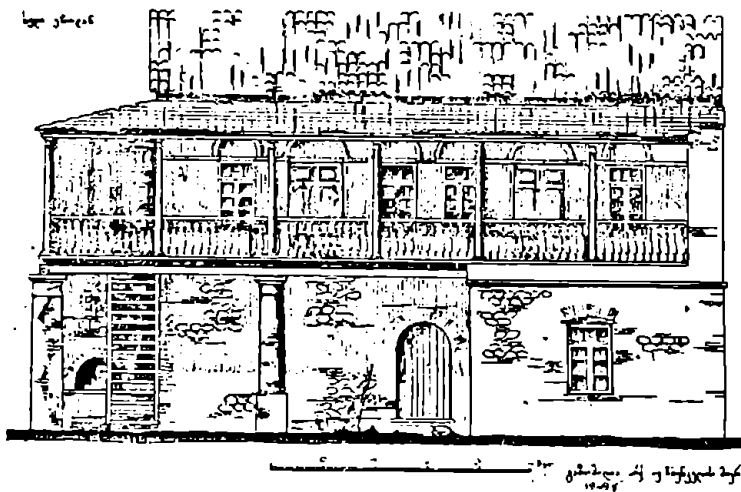
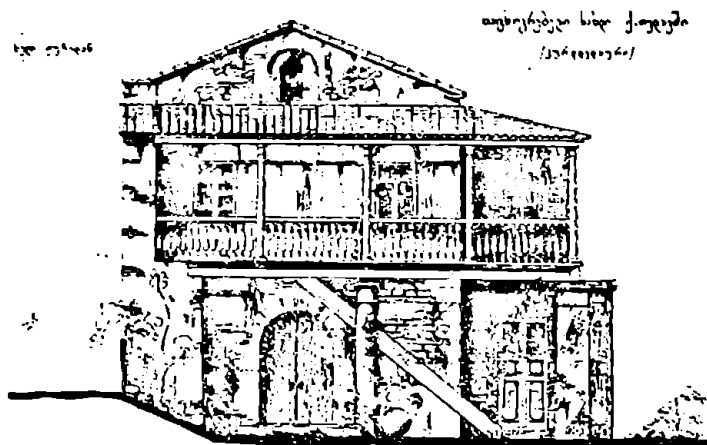
ბეგვი. I სართული საქონლისთვისაა განკუთვნილი, II — საცხოვრებლად. წინა მხარეს მინაშენია — ცხერების სადგომი — ამისი სახურავი II სართულის ბანს შეადგენს. საშენი მასალა ტლანქად ნატეხი ქვიშაქვა და ფიჭალია.

6. მთიულეთი. სახლი სოფ. ხოზში — ესეც ტერასებიანი სახლია, ხევსურული კალოიანი სახლის ანალოგიური.

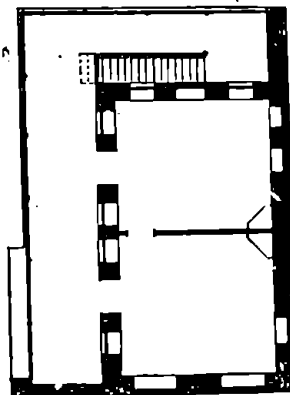
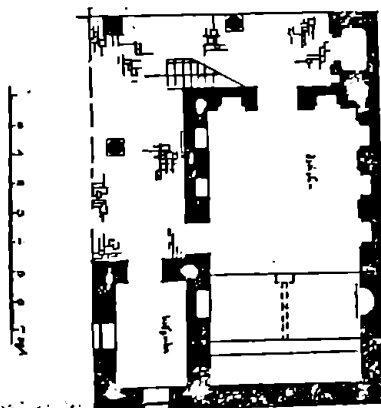




167. ხევსურული ქვიტიკირი. განაკვეთი. ს. მაკალათიას მიხედვით.
 168. ყაზბეგი. ნ. ლულუშაურის სახლი. ვეგმები, განაკვეთი, ფასადი. ვ. დოლიძის მიხედვით.

1. Г. Н. Чубинашвили, Грузинские дарбазы: Вопросы, გვ. 14-35 (პირველად დაიბეჭდა 4 ალბომად 1926 და 1927 წლებში).
2. Лонгиноз Сумбадзе, Грузинские дарбазы, Тб. 1960.
3. Г. И. Лежава и М. И. Джандиери, Архитектура Сванетии, М., 1938.
4. М. И. Джандиери и Г. И. Лежава. Архитектура Горных районов Грузии, М., 1940.
5. ს. მაკალათია. ხევსურეთი, ტფ. 1935.
6. გ. ჩიტაია, ხევსურული სახლის სენე: „ანალები“, I, თბ. 1947, გვ. 145-162.
7. ვახტანგ დოლიძე. ხევის ხალხური საცხოვრებელი სახლები: „ქართული ხელოვნება“, ტ. 5, თბ. 1959, გვ. 233-248.

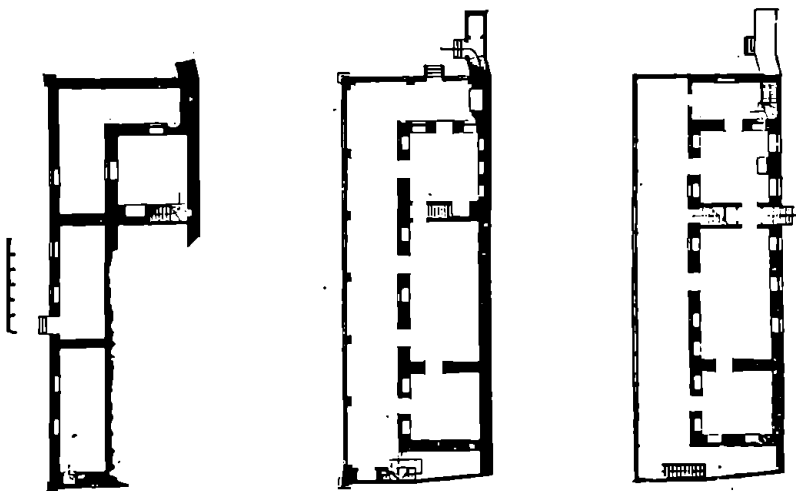


169-170. თელავი. საცხოვრებელი სახლი. XIX ს. ფასადები და გეგმები. არქ. ი. ჩხენკელის ანაზოში.





171-172. შიღნადი. საცხოვრებელი სახლი. XIX ს. ფასადები და გეგმები. არქ. ი. ჩხენცელის ანაზოში.



XIX ს-ის ქალაქური საცხოვრებელი სახლები

გარდა თბილისური სახლებისა, აქ ნაჩვენებია ანაზომები ერთი თელავური და ერთი სიღნაღური სახლისა. თბილისისა და სხვა ქალაქების სახლებში, რომლებიც XIX ს-ის შუა ათეულ წლებს მიეკუთვნება (უმეტესად — 30-70-იან წლებს. თუმცა, შეიძლება, პროვინციის ქალა-

ქებში ზოგი უფრო გვიანდელიც იყოს), გვხვდება საერთო ელემენტები, ნასესხები კლასიკური არქიტექტურის რეპერტუარიდან (პროფილები, ორდერის ტრანსფორმაცია), მაინც ყოველი ქალაქის სახლები ინარჩუნებს გარკვეულ ინდივიდუალობას.

1. ვახტ. ბერიძე. თბილისის ხუროთმოძღვრება. 1801-1917 წლები. ტ. I, თბ., 1960.

ახსიდი, აფსიდი — ნახევარწრიული მოხაზულობის სადგომი, რომელიც უმეტეს წილად გადახურულია კონქით (იხ.). ქრისტიანულ ეკლესიებში აფსიდში მოთავსებულია საკურთხეველი. დასავლურ ტიპებში აფსიდი უფრო ხშირად გამოშვერილია; ქართული ეკლესიების აფსიდებს უმეტესად გარედან სწორი კედლები ფარავს, მაგრამ გვხვდება შვერილი აფსიდებიც — ნახევარწრიული (როდესაც გარე მოხაზულობა იმეორებს შიდას), მრავალწახნაგა, ზოგჯერ სწორკუთხედში მოქცეულიც.

არქივოლტი — ხუროთმოძღვრული დეტალი — თაღოვანი მალის (მაგ., სარკმლის) ჩარჩო. ჩვეულებრივ რაიმე პროფილა და ზოგჯერ სამკაულიც აქვს.

აფრა — იხ. პანდანტივი.

ბაზილიკა — ქრისტიანული ეკლესიის ერთ-ერთი უძველესი, ფართოდ გვრცელებული, სახეობა: წაგრძელებული სწორკუთხა უგუმბათო შენობა, რომელიც შიგნით, სიგრძივი მიმართულებით, სვეტების ან ბოძების მწყრივით გაყოფილია ნაეებად. შუა ნაეი (იხ.) განაპირა ნაეებზე უფრო ფართო და მაღალი, გადახურულია ორფერდა სახურავით, მის ზემო ნაწილში (ბოძების ან სვეტების ზემოთ) შეიძლება სარკმლები იყოს მოთავსებული; განაპირა ნაეების სახურავი ცალფერდაა. საქართველოში ცნობილია სამნავიანი ბაზილიკები (ძველი შუამთა, ბოლნისის სიონი, ანჩისხატი, ურბნისისა და ურიათუბნის ეკლესიები და სხვ.), სხვა ქვეყნებში გვხვდება ხუთნავიანიც.

გუმბათი — ზუსტი გაგებით — კამარის (იხ.) ერთ-ერთი სახეობა, ჩვეულებრივ ნახევარსფეროს ფორმისა. იხმარება მრგვალი, მრავალწახნაგა, კვადრატული დარბაზების გადასახურებად. საქართველოში გუმბათს უწოდებენ აგრეთვე ეკლესიის დამაგვირგეინებელ კოშკისებრ ნაწილს, რომლის სწორი სახელწოდებაა გუმბათის ყელი.

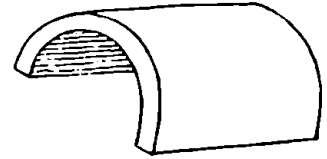
თაღი — მრუდხაზოვანი გადახურვა კედელში გაკეთებული მალისა (სარკმლისა, შესასვლელისა) ან საყრდენებს შორისი მანძილისა. სხვადასხვა ქვეყნებში სხვადასხვა დროს გავრცელებული იყო ნახევარწრიული, ნალისებრი, ისრული, მუზარადისებრი, სამკბილა, მრავალკბილა, მრავალცენტრიანი და სხვ. თაღები განსხვავებული ვარიანტებით. შუა საუკუნეების ქართულ ხუროთმოძღვრებაში გვხვდება ნალისებრი, ნახევარწრიული (უმეტესად) და ისრული თაღები.

ნამდვილი თაღის გარდა, არაბობს ც რ უ და დ ე კ ო რ ა ც ი ე ლ ი თაღი. ჩვეულებრივ კედლის სიბრტყეზე მიბჯენილი (ან კედელშივე ამოკვეთილი) — მისი დანიშნულებაა არა მალის გადახვევა, არამედ კედლის დანაწევრება და შეშვობა.

ს ა ბ ჭ ე ნ ი თ ა ღ ი, რომელიც საქართველოში ძალიან გავრცელებულია, კამარის საყრდენი კონსტრუქციაა: მას გარკვეული მხატვრული ფუნქციაც ეკისრება (კამარის რიტმული დანაწევრება).

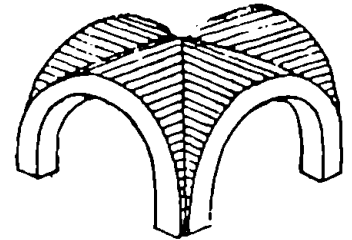
კათედრალი — საეპისკოპოსო ტაძარი.

კამარა — მრუდხაზოვანი, შეზნექილზედაპირიანი გადახურვა რაიმე სადგომისა, ხუროთმოძღვრების განვითარების მანძილზე სხვადასხვა ქვეყნებში მრავალგვარი კამარა შეიქმნა. საქართველოში უფრო გავრცელებული იყო ნ ა ხ ე ვ ა რ ც ი ლ ი ნ დ რ უ ლ ი (ანუ ც ი ლ ი ნ დ რ უ ლ ი, ნ ა ხ ე ვ ა რ წ რ ი ე ლ ი) კამარა, რომელიც ორ პარალელურ საყრდენს (ყელეს) ეყრდნობა. გვხვდება შეისრული კამარები (XVI-XVIII სს.). ჭვაროვანი კამარა, რომელსაც კვადრატული სადგომების გადასახურავად იყენებენ. შექმნილია ორი ნახევარცილინდრული კამარის მართკუთხოვანი გადაკვეთით.



ცილინდრული კამარა

შ ე კ რ უ ლ ი კ ა მ ა რ ა კვადრატული ან მრავალწახნაგა სივრცისთვის იხმარება და გადასახურავი სადგომის მთელ პერიმეტრს ეყრდნობა. იგი შედგენილია სამკუთხა მონაკვეთებისაგან (მათი რიცხვი იმდენივეა, რამდენი წახნაგიც აქვს სადგომს), რომლებიც ცენტრში (წვეროში) იყრის თავს. საქართველოში ზოგჯერ (მაგ., VI ს-ში) გუმბათის ნაცვლად იხმარებოდა (შიომღვიმის ძველი ეკლესია, ნინოწმინდის ტაძარი).



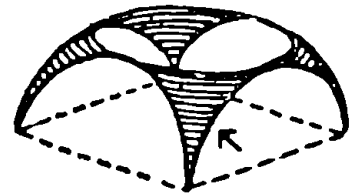
ჭვაროვანი კამარა

კონქი — აფსიდის გადამხურავი კონსტრუქცია მეოთხედის სფეროს ფორმისა.

კუმბლაღე — საეკლტო შენობის ერთ-ერთი სახეობა, გუმბათით გადახურული, ერთნავიანი (დარბაზული) ეკლესია, რომელშიაც გუმბათი ეყრდნობა სივრცითი კედლებიდან გამოშვებულ (და არა ცალკე მდგომ) ბურჯებს.

ნავი — ბაზილიკის ერთ-ერთი დანაყოფი — გრძელი სადგომი, რომელიც სხვა ნაწილებისაგან (ნავებისაგან) სვეტების ან ბოძების მჭკრივით გამოიყოფა.

პანდანტივი ანუ აფრა — სფერულ ზედაპირში ამოკვეთილი სამკუთხა მოხაზულობის კონსტრუქცია, რომლის საშუალებითაც გუმბათის წრიული საფუძველი გადასახურავი სადგომის კვადრატს უკავშირდება („აჭდება“). საქართველოში გავრცელდა VIII-IX საუკუნეებიდან, ნაცვლად მანამდის მიღებული ტროპიკა (იხ.).



პანდანტივი

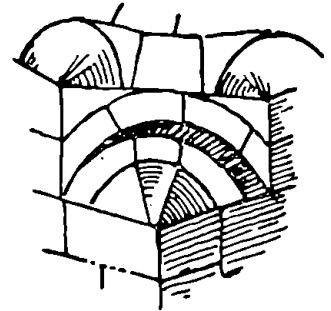
სუმსტრაქცია — ნაგებობის მოსათავსებლად გაკეთებული ხელოვნური კონსტრუქცია — მოშანდაკებული ბაქანი, საყრდენი კედელი და სხვ.

ტეტრაკონქი — ოთხაფსიდიანი ეკლესია ან სხვა რაიმე შენობა (აფსიდები ჩვეულებრივ ჭვარისებრ არის განლაგებული). საქართველოში უძველესად VI-VII საუკუნეებში შენდებოდა (ძველი გავაზის, მანგლისის, თბილისის ქვაშეთის, ნინოწმინდის ეკლესიები, მცხეთის ჭვარისა და ბანას ტიპის ტაძრები და სხვ.).

ტრიკონქი — სამაფსიდიანი ეკლესია ან სხვა რაიმე შენობა. საქართველოში ამ ტიპის უმთავრესი ნიმუშებია ოშკისა და ალავერდის კათედრალები და ქუთაისის ბაგრატიის ტაძარი.

ტროში — ხუროთმოძღვრული კონსტრუქცია, რომლის საშუალებითაც გუმბათის წრიული საფუძველი გადასახურავეი სადგომის კვადრატს უკავშირდება. აქვს ნახევარი კონუსის ან მეოთხედი სფეროს (ნახევარ გუმბათის) სახე. მისი დანიშნულება იგივეა, რაც პანდანტივისა (იხ.). ტროშების გამოყენებისას კვადრატიდან წრეზე გადასვლა ხდება არა უშუალოდ, არამედ საფეხურებად (კვადრატა — რეაზახნაგა — თექვსმეტწახნაგა — წრეხაზი). საქართველოში გავრცელებული იყო უმეტესად VI-VII საუკუნეთა მანძილზე.

ცენტრალური შენობა — შენობა (ეკლესია და სხვ.), რომლის გეგმაც თანაბარზომიერადაა განვითარებული ცენტრალური შვეული ღერძის გარშემო. შეიძლება იყოს წრიული, მრავალწახნაგა, კვადრატული. ჭვარისებრი, ეარსკვლავისებრი და სხვ., უპირისპირდება ბაზილიკას და სხვა შენობებს, რომელთაც მკაფიოდ გამოუმჯაღებელი ერთი (სიგრძივი) ღერძი აქვთ. საქართველოში ცენტრალური შენობის მაგალითებია ადრანდელი ტეტრაკონქები, ჭვარისა და ბანას ტიპის ტაძრები, X ს-ის ექვსაფსიდიანი ეკლესიები და სხვ.



შ ე მ ო კ ლ ე ბ ა ნ ი

შენიშვნა — ენის, ისტორიისა და მატერიალური კულტურის ინსტიტუტი.

გ. ჩუბინაშვილი, შ. ხ. ი. — გიორგი ჩუბინაშვილი. ქართული ხელოვნების ისტორია, ტ. I, ტფ., 1936.

Вопросы — Г. Н. Чубинашвили, Вопросы истории искусств, I, Тб. 1970.

МАК — Материалы по археологии Кавказа, собранные экспедициями Императорского Московского Археологического Общества.

Е. Такашвили — ЛЭРЭ — Е. Такашвили, Археологические экскурсии, разыскания и заметки.

Г. Н. Чубинашвили, Арх. Ках. — Г. Чубинашвили, Архитектура Кахети, Тб. 1959.

Книга посвящена древней грузинской архитектуре с самых ранних ступеней ее развития — до начала XIX столетия. Первая часть представляет собой исторический обзор, вторая состоит из аннотаций к отдельным памятникам.

Древнейшие следы человеческой деятельности на территории Грузии восходят к эпохе палеолита, а самые ранние образцы архитектурного искусства — к позднему неолиту. Это селница близ Шулавери в Восточной Грузии, т. н. Шулаверис-гора и Имирис-гора (V и IV тысячелетие до н. э.) — с группами круглых в плане жилых и хозяйственных ячеек, перекрытых то коническим куполом, то плоской кровлей. Памятник эпохи ранней бронзы — селнице Квачелеби в 10 км. от г. Гори (самые ранние слои — нач. и середина III тысячелетия до н. э.). В ранних постройках характерно наличие очага; стены из саманного кирпича или из плетенки с глиняной обмазкой. В Квачелеби — плоское перекрытие с центральным отверстием, опирающееся на столб. План комнаты приблизительно квадратный, с закругленными углами, с передней, несколько напоминающей композицию мегарона. Исследования также поселения эпохи поздней бронзы — Нацар-гора, II—I тысячел. до н. э. Места для них выбирали на мысу с крутыми берегами, или на холмах, господствовавших над равнинами. Территория Грузии, так же как и всего Закавказья, богата остатками мегалитических сооружений. Их особенно много в районе Триалети (укрепления и жилые комплексы из необработанных глыб сухой кладки) и в Абхазии (дольмены). Предположительно, древнейшие мегалитические сооружения могут восходить к III тысячелетию. К тому же времени относятся и ряд курганных погребений, напр., курган Кохрас-гора близ Тбилиси, в котором обнаружены остатки погребальной камеры, сложенной из дубовых брусьев. По-видимому, к I тысячелетию до н. э. следует отнести зарождение традиции создания скальных комплексов, что, несомненно, было связано с аналогичной традицией в государстве Урарту, находившемся в районе озера Ван.

Во II половине I тысячелетия до н. э. на территории Грузии возникло два рабовладельческих государства — Иберия в восточной части и Колхида — в западной, приморской. По свидетельству греческих (Ксенофонт, V—IV вв. до н. э., Страбон, I в. до н. э. — I в. н. э.) и римских (Витрувий, I в. до н. э.) авторов, в то время в Грузии существовали укрепленные благоустроенные города, крытые черепицей и построенные согласно правилам архитектурного искусства, дворцы, дома, рынки и другие общественные сооружения, а Витрувий дает описание колхидского жилого дома со сложным из деревянных брусьев пирамидальным перекрытием и с верхним отверстием — своеобразного прототипа крестьянского жилья типа «дарбаз», получившего в Грузии в дальнейшем широкое распространение и послужившего одним из источников формирования средневековой монументальной купольной архитектуры. Благодаря работам грузинских археологов в настоящее время раскрыты и памятники этого времени: грандиозный акрополь Армазцихе (Багнети) в древней столице Мцхета (середина I тысячелетия до н. э. — первые века н. э.) — с толстыми крепостными стенами (основание из плит тесаного камня, сами стены — глиняные) и башнями, с остатками дворцового зала; гробница I в. н. э. в Мцхета, облицованная квадратами тесаного камня, перекрытая каменным же полуциркулярным сводом, с черепичной кровлей; городище Вани в Западной Грузии (I тысячел. до н. э.); остатки дворца правителей в Армазисхеви

в Мцхета (с некрополем, в котором обнаружен богатейший инвентарь; с башей, снабженной гипocaustами римского типа, и т. д.). Приблизительно к этому же времени, к перелому двух эр, возможно отнести возникновение скального города Уплис-цихе близ Гори, некоторые залы которого перекрыты высеченными в скалах сводами, украшенными кессонами римского типа.

Т. о., строительным материалом издревле служили глина, дерево, камень. Наиболее характерно употребление камня, который во все последующие времена остается основным материалом, используемым в монументальном строительстве. Техника строительства каменных стен претерпевает эволюцию от сухой кладки из булыжника или необработанных глыб — до кладки из тесаного камня на известковом растворе. Из-за плохой сохранности сооружений, их разрозненности в отношении хронологии, трудно судить об эволюции, собственно об архитектуре, ее художественных чертах. Но можно заключить, что жилые ячейки были организованы не вокруг центрального двора (как в Месопотамии и античных странах), а представляли собой единый блок, открытый с внешней стороны, как у субаров, хетгов, в Миттани. Этот принцип сохраняется в Грузии силу и в дальнейшем, как в архитектуре дворцов, так и крестьянского жилого дома. Характерно и применение темы передней — портика, тоже общей с указанным кругом переднеазиатских стран.

Ряд сооружений, точнее, отдельные их фрагменты, и в большей мере, различные предметы, обнаруженные во время раскопок (утварь, произведения мелкой пластики и т. д.), свидетельствуют о довольно тесных связях с античным миром. Пока окончательно трудно судить, насколько глубоко проникло в грузинскую архитектуру эллинистическое влияние, но, скорее всего, оно ограничивалось постройками, принадлежавшими верхним слоям общества.

В IV—V вв. н. э. в Грузии зарождаются феодальные отношения. Прибл. в 337 г. Иберия принимает христианство в качестве официальной религии, что имело важное значение для последующего культурного развития страны. Находящаяся в кругу стран Передней Азии и Средиземноморья, т. е., по существу, в центре тогдашнего цивилизованного мира, Грузия отныне устанавливает особенно тесные контакты с Западом — с Византией и другими христианскими странами, хотя никогда не порывает связей и с Востоком. Очаги грузинской культуры — монастыри, занимавшиеся интенсивной литературной, в частности, переводческой деятельностью — возникают не только в самой Грузии, но и в Сирии и Палестине, а позднее и в Греции. К V в. относятся древнейшие уцелевшие образцы грузинского письма, самое раннее из известных нам произведений оригинальной литературы, переводы на грузинский язык отдельных частей Библии.

В средневековой Грузии, в которой многие виды искусства — монументальная живопись, украшение рукописной книги, декоративная скульптура, чеканка и разные виды прикладных искусств — получили очень широкое развитие, архитектура занимает особое место, пожалуй, наиболее ярко отражая самобытные национальные черты. В то же время, она представляет значительный интерес для освещения многих проблем истории средневекового христианского зодчества вообще, благодаря разнообразию архитектурных тем, многие из которых сложились именно в Грузии, и раннему появлению некоторых типов сооружений и конструкций, получивших широкое распространение на Переднем Востоке и в Западной Европе.

Первые же постройки раннефеодального времени показывают отработанность строительных приемов и конструкций, в чем сказывается наличие давних коренных традиций строительного искусства. Все монументальные здания возводятся из камня на известковом растворе. Стены церквей складываются с фасадной и внутренней стороны из

гладко отесанных квадров, уложенных правильными рядами. В середине — залвка. Церковные сооружения, все без исключения, перекрываются сводами; применяются как коробовые своды, так и крестовые, а также купола. Широко распространены арки; в качестве отдельных опор применяются сложенные из камня столбы — монолитные колошты очень редки и занимают второстепенное место. В дворцовых сооружениях для перекрытия, помимо сводов, применяют и плоские деревянные конструкции.

По большому количеству уцелевших памятников и развалин можно проследить путь развития средневековой архитектуры с IV в. вплоть до начала XIX-го. Наиболее полную и последовательную картину, так же как и в других средневековых странах, дает культовое зодчество — его памятники сохранились лучше и, к тому же, они ярче отображают стилистическую эволюцию.

Средневековую грузинскую архитектуру делят на следующие периоды:

1. Архитектура раннего средневековья — с IV в. до середины VII в. Это период первого блестящего расцвета, совпадающий отчасти с «раннехристианским искусством» на западе.

2. Переходный период — с середины VII в. до середины X в. Совпадает со временем арабского вторжения, феодального раздробления, а затем борьбы за объединение страны.

3. Архитектура развитого средневековья — с середины X в. до перелома XIII—XIV вв., период второго расцвета, совпадающий, в основном, с периодом существования объединенной феодальной монархии, одного из наиболее мощных государств на Переднем Востоке.

4. Архитектура позднего средневековья — XIV—XVIII вв. Это период, когда феодально раздробленная, окруженная агрессивными мусульманскими государствами, Грузия ведет кровопролитную борьбу за сохранение самостоятельности.

В 1801 г. Грузия была присоединена к Российской империи, после чего начинается новая глава в историческом, экономическом, социальном и культурном развитии страны.

Как и в странах Европы и Переднего Востока, в «раннехристианскую эпоху», в Грузии строили сооружения: а) некупольные, с вытянутой продольной осью, и б) центрические. Тип базилики, построенной на ритмическом повторении элементов, был чужд грузинским зодчим; но этот тип насаждался официальной церковью, поскольку он был уже освящен первыми церквями в Палестине. Древнейшие уцелевшие в Грузии часовни показывают как-бы борьбу противоположных традиций — местных (стремление к центральным композициям) и привнесенных извне (форма базилики). Церкви Некреси (IV в.) и Дзвели-Шуамта (V в.) имеют лишь внешнее подобие базилики, но лишены четко выраженной продольной оси и настоящих нефов. Первая и самая значительная настоящая базилика — Болнисский Сион (478—493 гг.), а также базилики VI—VII вв. (Урбниси, Анчисхати в Тбилиси, Цкаростапи и др), отличаются от римско-эллинистских, составляя самостоятельную группу (каменные стены, сводчатые перекрытия, столбы, арки, отсутствие нартекса и атриума и т. д.).

В Грузии выработался т. н. тип трехцерковной базилики (при внешнем базиликальном виде, внутри не нефы, а три, разделенные стенами, зала). Образцы: церкви VI—VII вв. в Зегани, Некреси, Квемо-Болниси, Дманиси. Так же, как и трехнефная базилика, тип трехцерковной базилики просуществовал в Грузии до X в. включительно, пройдя определенную эволюцию. Наконец, на всем протяжении средневековья в Грузии строили и однонефные (зальные) церкви. Примеры из I периода: церкви Акаурта (рубеж V—V вв.), Ак-

в апсеба (VI в.), Олтиси (VI—VII вв.), две часовни на Кацхском «столпе» (V и VI вв.).

Примерно с середины VI в. на первый план выходит строительство центрических зданий. Но в Грузии центричность здания не означала, что оно является мемориальным сооружением, мартирием, как это, по мнению ряда ученых, было во многих случаях на Западе или в странах Переднего Востока. В Грузии вообще не известны ротонды и октогоны того типа, которые были унаследованы от античного времени христианской архитектурой эллинизированных стран. Ядром грузинских центрических храмов (за малым исключением) является перекрытый куполом квадрат, вокруг которого развивается крестообразный план (другие типы — лишь исключение, или относятся к переходным этапам). Тема купола на квадрате, сыгравшая решающую роль в развитии всего восточно-христианского зодчества, была в Грузии, т. о., коренной — генетически она была связана не только с архитектурой Сасанидского Ирана, но и, как было сказано, с типами древнейшего местного крестьянского жилья. Для связи купола, всегда возвышающегося на многогранном барабане (в котором пробиты окна) с подкупольным квадратом, в раннюю эпоху в Грузии, в отличие от Византии, применяли лишь конхи; пандантивы появляются позднее.

Уже в раннюю эпоху в Грузии сложилось несколько типов центрально-купольных церквей: т. н. *сгоix libre* («свободный крест») с одной апсидой и тремя прямоугольными рукавами; с крестообразным внутри планом, но снаружи имеющим вид прямоугольника или многогранника; тетраконх — тип, который достиг наиболее полного развития: в Грузии выработался специфический вариант с угловыми комнатами, известный под названием «типа Джвари». Можно проследить его эволюцию от простого четырехлистника (Дзвели Гавази, VI в.) к более сложному плану в кафедрале Ниноцминда (VI в.), наконец, к знаменитому храму Мцхетского Джвари (586/87—604 гг.), знаменующему собой завершение развития типа. Другие образцы того же типа — храмы VII в. в Атени, Мартвили, Дзвели Шумта. Аналогичный тип, но с определенными особенностями, сложился и в Армении, за пределами же этих двух стран, он неизвестен, так же как и еще один вариант тетраконха — с круглым обходом (храмы VII в. в Ишхани и Бана; первый из них основательно перестроен позднее, окончательно — в XI в.); наконец, к первой трети VII в. относится храм в Цроми — один из наиболее ранних законченных образцов широко распространенного затем во многих странах типа «вписанный крест» (*сгоix inscrite*). В отличие от всех предыдущих храмов, купол здесь опирается не на стены, а на четыре свободно стоящих столба. Храм Цроми — с удлиненной продольной осью, с двумя треугольными нишами на восточном фасаде, с фронтовыми завершениями всех четырех рукавов креста, создаваемого массами сооружения — предвосхищает дальнейшее развитие грузинской купольной архитектуры.

Перелом VI—VII вв. — период первого расцвета грузинской средневековой архитектуры, когда творческие искания достигают полного художественного завершения. На этом этапе архитектура Грузии ставит и разрешает задачу органического сочетания внутреннего пространства здания с его внешними формами, ставит проблему художественно осмысленного фасада — черта, резко отличающая грузинское зодчество того времени от византийского, и на все последующие века остающаяся характерной. IV—VI вв. — период строгого, «классического» стиля. Оформление сдержанное, декор занимает подчиненное место, но определенную роль играет (напр., в Джвари, Атени, Мартвили, в ряде маленьких церквей) фасадная рельефная скульптура, совершенно неизвестная в то время в Византии. В декоративных мотивах и профилях, за редким исключением, нет следов римско-эллинистических пережитков, палочивших столь заметный отпечаток на многие христианские по-

стройки Сирии, Малой Азии и Северной Африки. Композиции фасадов спокойные, уравновешенные, статичные, пропорции — широкие, без подчеркнутого стремления ввысь. Храмы монументальны, стены — с их широкими плоскостями — незыблемы и мощны, но нет впечатления подавляющей тяжести, мистической мрачности. Грузинские памятники и тогда, и позднее будут отличаться удивительной жизнерадостностью. Храмы Болниса, Джвари, Црети, Самцверси — выдающиеся в художественном отношении произведения, которые можно отнести к числу лучших творений мирового зодчества эпохи.

В качестве образца гражданской архитектуры I периода в книге рассмотрен акрополь города-крепости У д ж а р м а.

Переходный период: в первое время арабского владычества строительство ведется менее интенсивно, чем прежде. На грани VIII—IX вв., в IX—X вв. оно достигает большого масштаба в самостоятельных грузинских княжествах и царствах: Тао-Кларджети, Абхазии, Кахети, в отдельных частях Картли. Характерная черта — разложение старого стиля, появление элементов живописности, декоративности, разнообразие и пестрота архитектурных тем и форм, из коих лишь часть окажется жизнеспособной и войдет в репертуар архитектуры последующего времени. В качестве образцов этого периода рассмотрены: кафедрал Самшвилде в средневековом городище (757—777 гг.), церкви Цирколи (VIII в.) и Армази (864 г.), в Ксанском ущелье, в Вост. Грузии; Вачнадзпани (VIII—IX вв.) и Гурджаани (VIII в.), в Кахети; группа шестиабсидных церквей (тип храма, распространенный лишь в X в.) — Кягмис-Алты, Гогюба, Олтиси в Южной Грузии, Бочорма в Кахети; к этому же типу примыкает церковь Таоскари (X в.) в Южной Грузии, в плане которого восемь радиально расположенных «лучей»; шестиабсидный с обходом храм в Кацхи (рубеж X—XI вв.) и связанные в отношении плана с этим типом храмы Кумурдо в исторической провинции Джавахети (964 г.) и Никорцинда в Раче (1010—1014 гг.), по своей архитектуре и декору уже принадлежат к следующему этапу развития. Переходным временем датируется также монастырь Опиза (храм основан в VIII в., перестроен в X в.), трехнефные базилики X в. Отха-эклесиа и Пархали, ряд монастырских трапезных, скрипториев и т. д. Важные памятники этого времени — феодальные дворцы VIII—IX вв. в Кахети.

Архитектура с середины X в. до перелома XIII—XIV вв. Это время мощного подъема грузинской средневековой культуры, обширного строительства. Возникают новые и достигают расцвета многие старые феодальные города, возводятся крепости, распределение которых на территории Грузии подчинялось определенному плану, крупнейшие кафедралы, строятся дороги, мосты, каравансарай, различные сооружения общественного назначения (напр., больницы), монастырские ансамбли. В культовой архитектуре ведущим становится тип прямоугольного крестово-купольного храма, с удлиненной продольной осью, с высоким куполом, опирающимся сначала на 4 свободностоящих столба, затем (эволюция намечается уже с I пол. XI в.) на два столба и выступы абсиды (этот тип становится каноническим со II пол. XII в.). В пропорциях усиливается стремление ввысь, фасады разработаны декоративными арками (до I пол. XIII в.), окна и двери обрамляются резными наличниками, богатейшая орнаментация которых отныне начинает занимать существенное место в общем облике храмов; с юга и запада церкви имеют притворы; внутри стены и своды сплошь расписаны. Общая живописность, однако, не мешает сохранению тектонической ясности и четкости общего построения. Эту черту грузинская архитектура сохраняет несмотря на смену стиля. В качестве подкупольной конструкции тропы уступают место парусам. Храмы XII—XIII вв. меньше, интимнее, чем кафедралы X—XI вв., более насыщены декором. Отличительная черта грузинских купольных храмов — ступен-

чатость постепенно вырастающих масс, состоящих из рукавов креста, перекрытых двускатной кровлей, и угловых, более низких помещений, перекрытых на один скат — все увенчано единственным куполом на высоком барабане, с пирамидальной кровлей: это основная доминанта, объединяющая все сооружение в компактное целое. В Грузии неизвестны кубические массы, создающие цельный блок корпуса храма — как в ряде византийских и русских памятников; неизвестны посводное покрытие и многокупольность византийских и русских храмов, или угловые башни романских кафедралов, т. е. «децентрализующие» элементы композиции. С романской архитектурой грузинская имеет больше точек соприкосновения, чем с византийской (характер каменных массивных стен, декоративных арок, резьба по камню, большое место, отводимое, особенно в X—XI вв, фасадной скульптуре, которая в Византии практически играет незначительную роль; в ряде случаев, пропорции интерьеров); но их отличает структура плана церквей (в романских храмах построение путем ритмического повторения элементов, что требует «постепенного» восприятия интерьера; интерьеры грузинских храмов воспринимаются симультанно, как единое целое), отличает и общая стилистическая установка: в Грузии это период живописного стиля: наконец, в Грузии неизвестны реминисценции античных мотивов, столь значительные в некоторых школах романской архитектуры. От византийских храмов грузинские резко отличаются также и характером стен, их фактурой: там живописная (часто ковровая) кладка из чередующихся рядов кирпича и камня, с толстыми прослойками раствора, глухие декоративные ниши, по существу, отсутствие четкой общей системы декора; здесь широкие плоскости гладких стен из чисто отесанных квадратов, совершенно отличная, отработанная декоративная система фасадных композиций, специфически «каменная» резьба; большие кафедралы X—XI вв. по своим размерам значительно превосходят современные им византийские церкви; кроме того, в них гораздо больше подчеркнута вертикальность пропорций. Существенная разница наблюдается, несмотря на черты родства, между грузинской и армянской архитектурой, в отношении отдельных типов и архитектурных тем, декора, пропорций, цвета и т. д.

Главнейшие памятники эпохи: кафедралы Ошкни (50—60 гг. X в.), Хахули (X в.), Ишхани (после перестройки—XI в.), упомянутый Кумурдо. Храм Баграта в Кутаиси (основная часть—1003 г., притворы—I пол. XI в.), патриарший собор Светицховели в Мцхете (1010—1029 гг. арх. Арсукидзе), кафедралы Алаверди (I четв. XI в.), Самтависи (1030 г.), Манглиси (после перестройки в 1020 г.), однопольные церкви XI в. Хциси (1002 г.), Саване (1046 г.), ансамбль Гелатского монастыря (основан в 1106 г., малые церкви—XIII в.), церкви Тигва (1152 г.) и Саорбиси (1152 г.), группа церквей конца XII и начала XIII вв. в Картли: Икорка (1172 г.), Бетаниа, Кватахеви, Питарети, Цугругашени, Ахтала, кирпичные церкви Тимотесубани, Кинцвиси, однопольные — Магалаант эклесья, Гударехи, памятники рубежа XIII—XIV вв.: тбилисский храм Метехи (1278—1289), храм монастырей Сафара и Зарзма. Кроме того, большие скальные ансамбли — монастыри Вардзиа (XII в.) и Давид Гареджа (основан в VI в., развился на протяжении всего средневековья); гражданские и крепостные сооружения — здание Академии в Гелати, царский дворец в Гегути, ряд крепостей, мостов и т. д.

Архитектура XIV—XVIII вв., времени тяжелой борьбы за национальную независимость раздробленной на отдельные царства и княжества Грузии, известна по постройкам разнообразного назначения. Сохранились целые городища (Греми, XVI в. Кахети), царский дворец в Телави (XVII и XVIII вв.); феодальные ансамбли (Анаури, XVII в., с крепостными стенами, башнями двумя купольными церквями,

помещениями хозяйственного назначения), дворцы феодалов (напр. дворец в сел. Дзагина, XVII в.), отдельные храмы («Самеба», т. е. церковь Троицы в Гергети, в горной провинции Хевн, XIV в., «Ормоцни» в Гюбани, XVI в., Грени, Ахали Шуамта в Кახети, XVI в., Мчадисджвари в Карли, 1668, Баракони в Раче, 1753), колокольни (в Ниноцминда, XVI в., Анчисхатская в Тбилиси, 1675), много крепостей, мостов, бань и т. д. В планах и общей композиции сохраняются национальные традиции, хотя в исполнении налицо черты ремесленности и эклектизма; в Восточной Грузии большое распространение получает строительство из кирпича, в ряде случаев «ხვედღე ჩინძალაძენი და ჩინძოჯენი და აბჯანე და ვიშნაძენი» влияние иранских мотивов, что сильнее дает о себе знать в царских и феодальных дворцах.

В книге показаны также образцы народной архитектуры Грузии, чрезвычайно ценной в художественном отношении и, в то же время, весьма разнообразной, что объясняется как многообразием природных и климатических условий в различных частях страны, так и различием исторического и социально-экономического развития отдельных провинций. В Восточной Грузии и в Южных районах вплоть до XIX в. включительно широко был распространен тип дарбазы, в равнинных районах Зап. Грузии — тип деревянного ода-сахли (хозяйственные помещения вынесены во двор); для архитектуры жилого дома горных районов характерно использование камня в качестве строительного материала (дерево применяют в интерьере), объединение в едином сооружении жилых, оборонительных и хозяйственных функций.


В XIX в., после присоединения Грузии к Российской империи, когда в развитии культуры и искусства Грузии произошел коренной перелом, в течение I пол. и середины XIX в. наибольший интерес представляет архитектура городского жилого дома (Тбилиси, Кутаиси, Телави, Сигнахи и др.) органически сочетающая традиционные и выработавшиеся в соответствии с местными требованиями черты — с элементами классицизма, проникшего из России. В стиле классицизма шло официальное строительство, а с 60-х гг. XIX в. архитектуру Грузии, так же как и других стран, захлестывает волна эклектизма.

1. Шулаверис-гора. V тысячел. до н. э. План группы жилищ.
2. Измирис-гора, здание №№ 9—10. IV тысячелетие до н. э. Реконструкция А. Джавахишвили.
3. Измирис-гора. IV тысячелетие до н. э. Генеральный план восточного сектора.
4. Квацхелеби, здание № 5. III тысячелетие до н. э. Реконструкция А. Джавахишвили.
5. Улиссихе, пещерный город. Конец старой эры, первые века н. э. План и разрез главного комплекса пещерных залов.
6. Армазинхе, Колодный зал, По А. Апакидзе.
7. Михетская гробница. I в. н. э. Разрез и фасад.
8. Михетская гробница. План.
9. Армазис-хеви, баня. II—III вв. н. э. Планы.
10. Монастырь Некреси, старая базилика IV в. Реконструкция Н. Северова.
11. Монастырь Некреси, старая базилика. План.
12. Монастырь Некреси, дворец епископа (VIII—IX вв.) и баня (XVI в.).
- 13—14. Болнисский Снон, 478—493 гг. План и поперечный разрез базилики.
- 15—16. Болнисский Снон. Продольный разрез и аксонометрический разрез базилики.
- 17—18. Урбинси, базилика св. Стефана. VI в. План и поперечный разрез.
- 19—20. Урбинси, базилика св. Стефана. Продольный разрез и восточный фасад.
21. Тбилиси, базилика Анчисхати. VI в. План.
- 22—23. Квемо-Болнис, трехцерковная базилика V—VI вв. План и продольный разрез.
24. Ванати, трехцерковная базилика. V—VI вв. План.
25. Дманиси, трехцерковная базилика. VI в. План.
- 26—27. Зегани, трехцерковная базилика «Квелацминда». Перелом V—VI вв. План и западный фасад.
28. Планы церкви Акванеба (VI в.) и Акаурта (перелом V—VI вв.).
29. Куши, Старый Олтиси, церковь. Перелом VI—VII вв. План.
30. Кацхский «Свети» (естественный скальный «стол»). Генеральный план верхней площадки. Часовни V и VI вв.
31. Монастырь Шномгвие, купольная церковь. VI в. План.
32. Монастырь Шномгвие, купольная церковь. Разрез.
33. Монастырь Шномгвие, купольная церковь. Интерьер. Рис. Н. Северова.
34. Церковь Эрелаит сакдари. V—VI вв. План и разрез.
- 35—36. Идлети, церковь «Натлисцемели» (Иоанна Крестителя). VI в. Разрез и планы.
37. Дэвели Гавази, церковь. VI в. План и разрез.
- 38—39. Ниноцминда, кафедрал. VI в. План; Реконструкция интерьера, рис. Н. Северова.
40. Михета, храм Джварн. 586/87—604 гг. План.
- 41—42. Михета, храм Джварн. Разрез O—W и восточный фасад.
- 43—46. Атепи, Снон, VII в. План, северный и восточный фасады, разрез O—W с видом на юг.
- 47—48. Мартвили, кафедрал. VII в. План и схематическая реконструкция Н. Северова.
49. Дэвели Шуамта, базилика. V в. План.
50. Дэвели Шуамта, большая купольная церковь. VII в. План.
51. Дэвели Шуамта, большая купольная церковь. Разрез.
52. Дэвели Шуамта, малая купольная церковь. VII в. План и разрез.
53. Бала, кафедрал. VIII в. План.
54. Цромн, храм. 626—634 гг. План.
- 55—56. Цромн, храм. Поперечный разрез и западный фасад.
57. Самцевриси, церковь. VII в. Деталь конструкции конхи.
- 58—59. Самцевриси, церковь. План и разрез.
60. Уджарма, цитадель. Реконструкция И. Цицшвили.
61. Уджарма, баня. Рисунок А. Варazi.
- 62—63. Самшвилде, храм 759—777 гг. Поперечный разрез и план.
64. Самшвилде, храм. Схематическая реконструкция И. Чубинашвили.
65. Цирколи, церковь. VIII в. План.
66. Армази, церковь. 864 г. План.
- 67—68. Армази, церковь. Продольный и поперечный разрезы.
69. Цирколи, церковь. Продольный разрез.
70. Гурджаани, храм «Квелацминда». VIII в. Южный фасад.
- 71—72. Гурджаани, храм «Квелацминда». Планы на двух уровнях.
- 73—75. Вачнадзани, храм «Квелацминда». VIII—IX вв. План, продольный разрез с видом на юг, восточный фасад.
76. Бочорма, церковь в крепости. X в. План.
77. Бочорма, церковь в крепости. Рисунок В. Сидамон-Эристави.
78. Кацхи, церковь. Перелом X—XI вв. Обход—I пол. XI в. План.
- 79—80. Таоскарн, церковь X в. Разрез и план.
- 81—82. Базилика Отхта эклесиа. X в. План и южный фасад.
83. Базилика Стхта эклесиа. X в. Восточный фасад.
84. Монастырь Опиза, церковь. VIII в., восстановлена в X в. План.
85. Вачнадзани, дворец. IX в. Разрез.
86. Вачнадзани, дворец. План.
- 87—88. Кумурдо, кафедрал. 964 г. Зодчий Сакоцари. Восточный фасад и план.
89. Монастырь Ошки, храм. 50—60 гг. X в. Строитель — Григол. План.
90. Монастырь Хахули. II полов. X в. Генеральный план.
91. Кутанси, храм Баграта. Основная часть — перелом X—XI вв., портал и притворы — I полов. XI в. Реконструкция плана В. Цицшвилде.
- 92—93. Алаверди, кафедрал. I четверть XI в. Реконструкция плана (И. Сезеров) и поперечный разрез.
- 94—95. Алаверди, кафедрал. Продольный разрез и восточный фасад.
96. Алаверди, кафедрал. Интерьер. Рисунок Н. Северова.
97. Михета, патриарший собор Светицховели. 1010—1029 гг. Зодчий Арсукидзе. План.
98. Михета, Светицховели. Поперечный разрез с видом на восток.
99. Михета, Светицховели. Восточный фасад.
100. Михета, Светицховели. Западный фасад.
101. Михета, храм Самтавро. I полов. XI в. План.
102. Самтависн, кафедрал. 1030 г. План.
103. Ишхани, храм. Основан в VII в., перестроен в IX и XI вв. План.
104. Никорцминда, храм. 1010—1014 гг. План.
105. Хиси, церковь. 1002 г. Рельеф на фасаде. Рисунок Р. Шмерлинг.

- 106—107. Монастырь Гелати, храм Богоматери. Основан в 1106 г. План и продольный разрез.
- 108—109. Монастырь Гелати, храм Богоматери. Южный и западный фасады.
110. Монастырь Гелати, храм Богоматери. Восточный фасад.
- 111—112. Бетанна, храм. Перелом XII—XIII вв. Западный и южный фасады.
113. Бетанна, храм. Поперечный разрез.
114. Монастырь Кватахеви. Перелом XII—XIII вв. Генеральный план.
115. Питарети, храм. 1213—1222 гг. План.
- 116—117. «Магалаант эклесиа» (церковь рода Магаладзе) близ Цинарехи. Конец XII в. План и орнаментальные детали.
118. «Магалаант эклесиа». Восточный фасад.
119. Монастырь Сафара, храм св. Саввы. Конец XIII в. Зодчий Парезасдзе. Западный фасад.
120. Монастырь Сафара, храм св. Саввы. План.
- 121—122. Тбилиси, храм Метехи. 1278—1289 гг. План и поперечный разрез.
123. Тбилиси, храм Метехи. Восточный фасад.
124. Тбилиси, храм Метехи. Северный фасад.
125. Гегути, царский дворец. Основная часть—XII в. План.
126. Гегути, дворец. Разрез.
- 127—128. Монастырь Агара, трапезная. Перелом XI—XII вв. Фасад и продольный разрез.
129. Тбилиси, церковь «Джварис-мама». XVI в. План.
130. Гоубани, церковь «Ормоши» (Сорока мучеников). XVI в. План.
131. Церковь «Гулбандиани» близ села Сакара. XVI в. План, разрез, фасад, перспектива.
- 132—133. Монастырь Ахали Шуамта. 40-е гг. XVI в. План и продольный разрез.
- 134—135. Монастырь Ахали Шуамта, Колокольня. XVI в. Разрез и планы.
136. Грени, церковь архангелов. XVI в. План и продольный разрез.
137. Манави, церковь. 1794 г. Интерьер. Рисунок В. Беридзе.
138. Ниноцминда, колокольня. XVI в. Планы этажей, разрез, фасад.
139. Апанури, крепость. Основные сооружения XVII в. Разрез и планы.
140. Апанури, крепость. Вид внутри крепости. Рисунок Р. Беридзе.
141. Телави, «Батонис-цихе» (ограда царской резиденции). XVIII в. Рисунок А. Келлера.
142. Крепость Колагри. 1788—1798 гг. План.
143. Башня Папуа Магаладзе близ села Цинарехи. 1679 г. План, разрез, перспектива, детали.
144. Хепти, башня. Начало XVIII в. План II этажа.
145. Ксоприси, башня Ратишвили. XVIII в. Интерьер жилой комнаты.
146. Сел. Абаго (горная провинция Хевс), башня. Планы этажей, разрез, фасад.
147. Мухрани, крепость Шносубани, главная башня («Мама-бурджи»), 1756 г. Разрез и фасад.
148. Сел. Ахпели (горная провинция Хевсурети). Башня. Планы этажей, разрез, фасад.
149. Дзагнша, дворец Палавандишвили. XVII в. План.
- 150—151. Дзагнша, дворец Палавандишвили. Разрез; планы этажей башни.
152. Руисири, укрепленный жилой дом «Адзмаант-цихе». Последняя треть XVIII в. Аксонометрический разрез.
- 153—154. Ниноцминда, дом митрополита Саба Тусишвили. 70-е гг. XVIII в. Планы этажей и фасад.
155. Крестьянский жилой дом типа «дарбази». Интерьер. Рисунок Н. Северова.
156. Дигони, крестьянский «дарбази». План.
157. Карагаджи, крестьянский дарбази. Разрез.
158. Мцхета, дарбази Имерлишвили. Детали резьбы по дереву.
159. Сел. Хани, дом Натрошвили. Оформление стены с камнем.
160. Сел. Лехтаг (Верхняя Сванетия), башня Хергани. Планы этажей, разрез, фасад.
161. Интерьер «Мачиби» сванского дома. Рисунок Г. Лежава и М. Джандперри.
- 162—163. Сел. Чажаш (Верхняя Сванетия), дом-крепость. Планы этажей и фасад.
164. Сел. Чажаш, дом-крепость. Разрез.
- 165—166. Сел. Барсахо (Хевсурети), крестьянский жилой дом с током. План и внешний вид.
167. Хевсурский «Квиткири». Разрез.
168. Казбегн. Дом Н. Гудушаури. План, разрез, фасад, по В. Долгидзе.
- 169—170. Телави. Жилые дома XIX в. Фасады и планы. Обмер архитектора И. Чхенкели.
- 171—172. Сигнахи. Жилые дома XIX в. Фасады и планы. Обмер архитектора И. Чхенкели.



ილუსტრაციები



1. შულავის გორა, №№ 7, 8, 10 და სხვა შენობები. ძვ. წელთაღრიცხვის V ათასწლედი.

2. შულავის გორა, №№ 1 და 2 შენობები. ძვ. წელთაღრიცხვის V ათასწლედი.






3. იმირის გორა. შენობა № 8. ძვ. წელთაღრიცხვის IV ათასწლედი.

4. იმირის გორა. შენობები № 15 8, 9, 10. ძვ. წელთაღრიცხვის IV ათასწლედი.






5. ტყეობური კედელი წიკეთში.



6. არშაშკეზე, სვეტებიანი დარბაზის ნანგრევები, ძვ. წელთაღრიცხვის ბოლო საუკუნე-
ები — ახალი წელთაღრიცხვის დასაწყისი.




7. მცხეთის აკლდამა. ინტერიერი. ჩვენი რესტავრაცია. 1 ს.



8. მცხეთის აკლდამა. გარეთა ხედი. ჩვენა წელთაღრიცხვის I ს.



9. უფლისციხე, გამოქვაბული ქალაქის საერთო ხედი.



10. ძველი შუამთა. მონასტრის ანსამბლი. წინა პლანზე V ს-ის ბაზილიკა.



11. ბოლნისის სიონი, სერბთა ხედი სამხრეთ-დასავლეთიდან. 478-493 წწ.





33. ბოლნისის სიონი. სვეტიცხოვე ცხოველების გამოსახვებით. 478-493 წწ.


37. ბოლნისის სიონი. ინტერაქტიული ხედი აღმოსავლეთისკენ. 478-493 წწ.




14. ურბინის ბაზილიკა. საერთო ხედი სამხრეთ-აღმოსვლეთიდან. VI ს.



15. ანჩისხატის ბაზილიკა, დასავლეთის ფასადი. VI ს.





15. ნეკრესის მონასტერი, სამეკლესიოანი ბაზილიკა. ხელი სანზრეთ-აღმოსავლეთიდან. VI ს.

16. ნეკრესის მონასტერი, სამეკლესიოანი ბაზილიკა. ინტერიერი. VI ს.



18. დმანისის ნაქალაქარი, სამეცლესიონი ბაზილიკა. VI ს.




19. აკანება, ბელიედი ეკლესიის შესასვლელის თავზე. VI ს.





21. შიომღვიმე, მონასტრის საერთო ხედი, შუაში — VI ს-ის გუმბათოვანი ეკლესია

20. კაცხის სვეტი, საერთო ხედი.




22. შიომღვიმის მონასტერი. მარჯნივ — VI ს-ის გუმბათოვანი ტაძარი. წინ — სატრაპე-
ზო. XII ს. გადაკეთებულია XVII ს.-ში.




23. იდღეთის ეკლესია, სამხრეთის მხარე. VI ს.



24. ნინოწმინდის ტაძრის ნანგრევები, აღმოსავლეთის მხარე შიგნიდან, VI ს.



25. მსხეთის ქვარი, ხედი სვეტიცხოვლის ვალაყნიდან.




26. მცხეთის ჯვარი. 586/87-604 წწ. საერთო ხელი ზემოლან. ნახატი ნ. სვეეროვისა.



27. მცხეთის ეკლესია. აღმოსავლეთის ფაქადი. 586/87-601 წწ.



28. შუბეთის ჯვარი, სამხრეთის ფასადი, 586/87-604 წწ.



29. მცხეთის ჯვარი. ინტერიერი, ხელი აღმოსავლეთისაკენ, 586/87-604 წწ. ნახატი ნ. სეკეროვისა.




30. შცხეთის ჯვარი. სამხრეთის შესასვლელის ტიშანი. 587/87-604 წწ.

31. შცხეთის ჯვარი. სამხრეთის ტიშანის დეტალი.






32. ატენის სიონი, საერთო ხედი ჩრდილო-დასავლეთიდან. VI ს.




33. ატენის სიონი, რელიეფი ნადირობის კამოსახულებით დასაქვლეთის ფასაღზე.



34. ატენის სიონი. ინტერიერი, ხედი სამხრეთისაკენ. VII ს.



მარტვალის ტაძარი, ინტერიერი, ხელა აღმოსავლეთისაკენ. VII ს.



36. ატენის სიონი, ჩრდილოეთის შესასვლელის ტიმპანი. VII ს.



37. ატენის სიონი. აღმოსავლეთის ფასადის ნაწილი.




38. მარტვილის ტაძარი. აღმოსავლეთის აფსიდის რელიეფები. VII ს.




39. ძველი შუამთა, დიდა გუმბათოვანი ეკლესია. ხელი აღმოასველეოდა. VII ს.




40. ბანას ტაძარი, საეროთო ხედი, VII ს.



41. ბანას ტაძარი. ფასადის დეტალი. VII ს.



42. ბანს ტაძარი, საკურთხევლს აფსიდის თაღები. VII ს.




43. ზანას ტაძარი, საკურობევლის აფსიდის საერთო ხედი, VII ს.



44. ბანას ტაძარი, სვეტიცხოვე, VII ს.




45. იზნის ტაძარი. საკურობეულის აფსიდი. VII ს.



46. შრომის ტაძარი, რეკონსტრუქცია ნ. სვეროვისა, ხედი ჩრდილო-აღმოსავლეთიდან.




47. წრომის ტაძარი. რეკონსტრუქცია ნ. სვეერიძისა; ხედი ჩრდილო-დასავლეთიდან.






49. წრომის ტაძარი, ხედი დასავლეთიდან, VII ს.-ის პირველი მესამედი.

48. წრომის ტაძარი, აღმოსავლეთის ფასადი, VII ს.-ის პირველი მესამედი.



50. წრომის ტაძრის ინტერიერი. ნახატი არქ. რ. ბერიძისა.

51. წრომის ტაძარი. ინტერიერის ნაწილი. VII ს.-ის პირველი მესამედი.






52. სამწევრისის ეკლესია. საერთო ხედი შორიდან. VII ს.




53. სამუვერისის ეკლესია, სამხრეთი მხარე. VII ს. შარკენი ფანაკერტელ-ციციშვილების
საძეგლე XVI ს-ისა.




24. სამწევრისის ეკლესია. ინტერიერი. VII ს., ნახატი ნ. სევეროვისა.



55. უჯარმა, კოშკის დეტალი.



56. გურჯაანის უველაწმინდა, საერთო ზედი სამხრეთ-დასავლეთიდან. VIII ს.




57. გურჯაანის ეველაწმინდა, აღმოსაულებლის ფსადი. VIII ს.



58. ვანაშიანის ვეკურხინდა. ინტერიერი. VIII-IX სს. ნახატი ნ. სევეროვისა.



59. წიბკოლის ეკლესია, დასავლეთის ფასადი, VIII ს.



60. გოგობას ეკლესია. საერთო ხედი. X ს.



ბ1. ბოკორმის ეკლესია. ინტერიერი. X ს.



62 იოანის მონასტერი. ეკლესია VIII ს., განახლებული X ს.



63. ღოღოსეანის ეკლესია, საერთო ხედი. X ს.




64. ზიკინტის ტაძარი. საერთო ხედი სამხრეთ-აღმოსავლეთიდან X ს.

65. ზიკინტის ტაძარი. ინტერიერი. ხედი აღმოსავლეთისკენ. X ს.






66. ნკრესის მონასტერი, ეპისკოპოსის სასახლე, IX ს.




67. იკალთოს აკადემიის შენობა. VIII-IX სს.



68. განთა, სსახლგ. VIII ს.




69. კუმურდოს ტაძარი. 964 წ., რეკონსტრუქცია ნ. სევეროვისა.



70. კემერდოს ტაძარი, ხელი ჩრდილო-აღმოსავლეთიდან, 964 წ.

71. კემერდოს ტაძარი, აღმოსავლეთის ფსადის ნაწილი, 964 წ.






72. კუმურდოს ტაძარი, გუმბათქვეშა კამარები, 964 წ.

73. კუმურდოს ტაძარი, რელიეფი გუმბათქვეშა თაღებს შორის, 964 წ.





74. კუმურდოს ტაძარი. სარკმლის მორთულობა. 964 წ.



75. ოშკის ტამარი, ხედი სამხრეთიდან. X ს.-ის 50—60-იანი წლები.



76. ოშკის ტაძარი აღმოსავლეთის ფასადი, X ს. 50-60-იანი წლები.



77. ოშკის ტაძარი. სამხრეთის კარიბჭე. X ს.-ის 50-60-იანი წლები.



78. ლშის ტაძარი, ინტერიერი. ხედი დასავლეთისაკენ. X ს.-ის 50-60-იანი წლები.




79. თსკი, ბიბლიოთეკის დარბაზი. გუმბათქვეშა ტროში. X ს.



80. ოშკის ტაძარი. სამხრეთის კარიბჭის სვეტის თავი. X ს.-ის 50-60-იანი წლები.

81. ხაზელის ტაძარი. ორმაგი სარკმელი სამხრეთის ფასადზე. X ს.






82. ქუთაისი, ზაგრატის ტაძარი, სამხრეთის ფსაადი და კარიბჭე რესტავრაციის შემდეგ.

83. ქუთაისი, ზაგრატის ტაძარი, დასავლეთის ფსაადი რესტავრაციამდე. X-XI სს.-ის შიგნა.







84. ქუთაისი ბაგრატიის ტაძარი. კარიბჭის ჩუქურთმები. X-XI სს.-ის მიჯნა.




85. ქუთაისი ბაგრატის ტაძარი, კარიბჭის ჩუქურთმები. XI ს.-ის I ნახევარი.



86. ალავერდის ტაძარი. საერთო ხედი შორიდან, სამხრეთ-აღმოსავლეთი მხარე. XI ს.-ის I მეოთხედი.



87. ალავერდის ტაძარი, სამხრეთის ფასადი. XI ს. I შეოსხედი.





89. მცხეთის საერთო ხელი მცხეთის ჯვრიდან.


88. ალავერდის ტაძარი. აღმოსავლეთის ფასადი. XI ს. I შეთხვედი.



90. სვეტიცხოველი. საერთო ხედი სამხრეთიდან. 1010—1029 წწ.


91. სვეტიცხოველი. ხედი სამხრეთ-აღმოსავლეთიდან. 1010—1029 წწ.






92. სვეტიცხოველი. ხედი ჩრდილო-დასავლეთიდან. 1010--1029 წწ.

93. სვეტიცხოველი. დასავლეთის ფასადის ნაწილი. 1010—1029 წწ.





94. სვეტიცხოველი. დასავლეთის სარკელის მორთულობა, დეტალი. 1010—1029 წწ.

95. სვეტიცხოველი. ეაზის გამოსახულება დასავლეთის ფასადზე. დეტალი. 1010—1029 წწ.








97. სვეტიცხოველი. გალენის კარიბეკე. XI ს.


96. სვეტიცხოველი. ინტერიერი, ხედი აღმოსავლეთისაკენ. 1010—1029 წწ.



98. სამთავისის ტაძარი. აღმოსავლეთის ფასადი. 1030 წ.

99. სამთავისის ტაძარი. აღმოსავლეთის ფასადის შუა ნაწილი. 1030 წ.






100. სპილენძის ტაძარი. აღმოსავლეთის ფასადის მარჯვენა მხარე. 1030 წ.



101. მცხეთა, სამთავროს ტაძარი, ხელი ჩრდილო-დასავლეთიდან. XI ს.-ის I ნახევარი.




102. მცხეთა, სამთავროს ტაძარი. ჩრდილოეთის ფასადის შუა ნაწილი. XI ს.-ის I ნახევარი.



103. მცხეთა, სამთავროს ტაძარი. სამხრეთის ფასადის შუა ნაწილი. XI ს-ის I ნახევარი.





105. იზნის ტაძარი. აღმოსავლეთის ფასადის ნაწილი. 1032 წ.


104. მცხეთა, სამთავროს ტაძარი, სამბრეთის სარკმელთა საპირეების დეტალი. XI ს.-ის I ნახევარი.




106. იმხნის ტაძარი. მოჩუქურთმებული სარკმელი. 1032 წ.




107. იშხნის ტაძარი. პორტალი. 1014—1027 წწ.






109. ნიკორწმინდის ტაძარი, სამხრეთის ფასადი. 1010—1014 წწ.


108. ნიკორწმინდის ტაძარი, აღმოსავლეთის სარკმელი. 1010—1014 წწ.




110. ნიკორწმინდის ტაძარი, ხედი დასავლეთიდან. 1010—1014 წწ.




111. ნიკორწმინდის ტაძარი. აღმოსავლეთის ფასადის რელიეფი „ფერისცალება“ 1010—1014 წწ.




112. ბიჭვინთის ტაძარი. სამხრეთის ფასადის რელიეფი «ქოსტეს მეორედ მოსვლა». 1010—1014 წწ.



113. ნიკორწმინდის ტაძარი. გუმბათის ყელის მორთულობის დეტალი. 1010—1014 წწ.



114. ნიკორწმინდის ტაძარი. ქვის აბაღების გამოსახულება. შეკვეთილია ტიმანში. XI ს. I ნახევარი.




115. ნიკორწმინდის ტაძარი. სამხრეთის კოშკის მორთულობა. XI ს. I ნახევარი.



116. ნეკორწმინდის ტაძარი. ჩიტების გამოსახულება სამხრეთის კარბუკის კამარაში. XI ს. I ნახევარი.

117. ნეკორწმინდის ტაძარი. ინტერიერი, გუმბათის უელი. 1010—1014 წწ.








119. მანკლისის ტაძარი. საერთო ხედი სამხრეთ-აღმოსავლეთიდან. აშენებულია V ს., გაფართოებულ-გადაკეთებული XI ს. I ნახევარში.

118. მანკლისის ტაძარი. სამხრეთის კარიბჭის ინტერიერი. XI ს. I ნახევარი.




120. კაცხის ტაძარი, საერთო ხედი. X-XI სს მიჯნა, გარშემოსაველი XI ს. I ნახევრისა.

121. კაცხის ტაძარი, გარშემოსაველის მორთულობის დეტალი. XI ს. I ნახევარი.







123. კაცხის ტაძარი. გარშემოსაველის შორიულობის დეტალი. XI ს. I ნახევარი.


122. კაცხის ტაძარი. ჯვრის ამალღების რელიეფური გამოსახულება გარშემოსაველში. XI ს. I ნახევარი.



124. ხევის ეკლესია. სარკმლის მორთულობა. 1002 წ.



125. სავანის წმ. გიორგის ეკლესია. დასავლეთი ფასადი, 1046 წ.



126. სვანის წმ. გიორგის ეკლესია. დასავლეთის ფასადის ნაწილი. 1046 წ.



127. სვანის წმ. გიორგის ეკლესია, ფასადის მორთულობის დეტალი. 1046 წ.





129. სპეთის „ზედა მაცხოვარი“, კანკელი. XI ს.


128. სპეთის „ზედა მაცხოვარი“, კანკელის დეტალი. XI ს.



130. პატარა იონის ეკლესია, კანკელი, XI ს.



131. საფარის კანკელის ფრაგმენტი ტაძრად შივეანების რელიეფური გამოსახულებით. XI ს.




132. კანკელის ფრაგმენტი. XI ს.

133. ატენის სიონი. მხატვრობა XI ს-სა.





134. ატენის სიონი. მხატვრობა XI ს-სა.



135. მოხარატებული კარი ზემო სენელიდან. XI ს.



136. შპ. მამა. ვერცხლის კედური რელიეფი გელათიდან. XI ს.



157. მარტვილის ორსართულიანი ეკლესია, საერთო ხედი, X-XI სს.





129. გელათის მონასტერი, საერთო ხედი სამხრეთიდან. XII-XIII სს.

138. გელათის მონასტრის მთავარი ტაძარი. ხედი დასავლეთიდან. 1106 წ.



140. გელათის მონასტრის მთავარი ტაძარი. ხედი სამხრეთიდან. 1106 წ.

141. გელათის მონასტერი, სამრეკლო. XIII ს.







143. გელათის მონასტრის მთავარი ტაძარი, ინტერიერი. XII ს.


142. გელათის მონასტერი, წმ. ნიკოლოზის ეკლესია. XIII ს.




144. შივარანგელოზის თავი. გელათის შივარი ტაძრის საკურთხეველის მოზაიკის დეტალი. XII ს.



145. გელათის მონასტერი, აკადემიის შენობა. XII ს.



146. საორბისის ეკლესია. საკმლის მორთულობა. 1152 წ.




147. თილის ტაძარი, სარკმლის მორთულობა. 1152 წ.






149. იკორთის ეკლესია. ხელი ჩრდილო-აღმოსავლეთიდან. 1172 წ.


148. იკორთის ეკლესია. სამხრეთის დასადის შუა ნაწილი. 1172 წ.



150. ბეთანიის ეკლესია. საერთო ხედი სამხრეთ-აღმოსავლეთიდან. X11-X111 სს. მიჯნა.



151. ბეთანიის ეკლესია. აღმოსავლეთის ფასადი. XII-XIII სს. შიჯნა.




152. კვათახევის ეკლესია. გუმბათის ყელი. XII-XIII სს. მიწა.



153. ქვათახვის ეკლესია. ჩუქურთმის დეტალი. XII-XIII სს. შანა.



154. ქვათახევის ეკლესია. ჩუქურთმის დეტალი. XII-XIII სს. შიგნა.



155. ქვათახევის ეკლესია, აღმოსავლეთის ფასადის დეტალი. XII-XIII სს. მიჯნა.



156. ფიტარეთის ეკლესია. ხედი სამხრეთიდან. 1213—1222 წწ.



157. ფიტარეთის ეკლესია. სამხრეთის ფასადის ნაწილი. 1213—1222 წწ.




158. ფიტარეთის ეკლესია. გუმბათის უცლის დეტალი. 1213—1222 წ.




159. წმინდა სვიცის ეკლესია, ხედი დასავლეთიდან. 1213—1222 წწ.






161. დმანისი, ეკლესიის კარიბჭე. ხელი ჩრდილო-დასავლეთიდან 1213—1222 წწ.


160. წებრეღაშენის ეკლესია. დასავლეთის ფასადის დეტალი. 1213—1222 წწ.



162. აბტალის ეკლესია. ზედი დასაქლუთიდან. XIII ს. I შეთხვედი.


163. აბტალა. საშლოცველო. ფასადის ნაწილი. XIII ს.






164. შალაანთ ეკლესია. ხელი დასაველეთიდან. XII-XIII სს. შიენა.

165. შალაანთ ეკლესია. აღმოსაველეთის ფასადის შუა ნაწილი. XII-XIII სს. შიენა.






166. გუდარების ეკლესია. აღმოსავლეთის ფასადი. 1223—1245 წწ.

167. გუდარების სამრეკლო. საერთო ხედი. 1278 წ.





168. ტიმოთესუნის ეკლესია. ხედი ჩრდილო-აღმოსავლეთიდან. XII-XIII სს. მიწნა.



9. უნცივის ეკლესია. სამხრეთის ფასადის ნაწილი. XIII ს. დასაწყისი.



170. თბილისის მეტეხის ტაძარი, ხედი სამხრეთ-აღმოსავლეთიდან. 1278—1289 წწ.



171. თბილისის მეტეხის ტაძარი. ხედი ჩრდილო-აღმოსავლეთიდან. 1278--1289 წწ.



172. თბილისის მეტეხის ტაძარი. ჩრდილოეთის ფასადი. 1276—1289 წწ.




173. საფარის მონასტერი. საერთო ხედის სამხრეთ-დასავლეთიდან.



174. საფარის წმ. საბას ტაძარი, ხელი სამხრეთ-აღმოსავლეთიდან. XIII ს. დასასრული.




175. ზარზმის ტაძარი. სამხრეთის ფასადი. XIV ს. დასაწყისი.






177. ზარზმის სამრეკლო, დასაუღეთის ფსაღი, XIV ს. დასაწესი, ქეღმ სართული გღა-
კეღებულია 1577 წელს.


176. სღარის წმ. სღბას ტაძარი, დასაუღეთის ფსაღი, XIII ს. დასასრელი.




158. ზემო სვანეთი, სოფ. მაცხვარიში, თარგზელის ეკლესია, საერთო ხედი ჩრდილო-აღმოსავლეთიდან. განვითარებული შუა საუკუნეების ხანა.



179. ზემო სვანეთი, სოფ. იენაშის ეკლესია. ხედი სამხრეთ-დასავლეთიდან. განვითარებული შუა საუკუნეების ხანა.






181. ვარძია. გამოქვაბული მონასტრის საერთო ხედი. XII ს.


180. ზემო სვანეთი, კვირიკესა და ივლიტეს ეკლესია. საერთო ხედი სამხრეთიდან. ვანკორებული შუა საუკუნეების ხანა.






183. ვარკიზა, მთავარი ეკლესიის ინტერიერი, XII ს.

182. ვარკიზა, გამოქვაბული მონასტრის საერთო ხედი, XII ს.



184. დავით გარეჯა, ლავრა, კლდეში ნაკვეთი სენაკებისა და გალავნების ზედი.




165. დავით გარეჯა. ლავრის ნაგებობათა საერთო ხედი.



185. დავით გარეჯა. ბერთუმნის გამოკვაბული ეკლესიის მხატვრობა XIII ს-ისა.




187. უბისის მონასტერი, სვეტი. 1141 წ.




188. «ჩუქურთმისანი შენობა» გუდარეხის ნამონასტრალში. XIII ს.

159. გუგუთის ციხე-ჯარბაზის ნანგრევები. XII ს.






190. აწყურის ციხე. საერთო ხედი. შუა საუკუნეები.




171. ოქროს ციხე, საერთო ხედი. შუა საუკუნეები.




192. ბერთვისის ციხე, საერთო ხელი მდინარიდან. შუა საუკუნეები.





194. სერტოვის ციხე, სერთო ხედი, შუა საუკუნეები.

193. სერტოვის ციხე, დონეონი, X ს.



195. ბესლეთის ხილი აფხაზეთში. XI-XII სს.



196. დონდალოს ხიდი აკარაში. XII-XIII სს.



197. ვერგეტის სამება. ეკლესია და სარეკლო. საერთო ხედი სამხრეთ-აღმოს. ვლადი-დან. XIV ს.

198. ვერგეტის სამება და მუინვარწეერი.



:99. ლოუბანი, „ორმოცნი“. ეკლესიის ინტერიერი
— გუმბათის ყელი და გუმბათქვეშა კა-
მარები. XVI ს.




200. ლოუბანი, „ორმოცნი“, ეკლესიის გუმბათის ყელი. XVI ს.






201. ახალი შუამთის ეკლესია, ხელი ჩრდილო-დასავლეთიდან, XVI ს. ორმოციანი წლები.




202. გრემი, შთაფარანგელოზთა ეკლესიისა და სამეფო კოშკის ანსამბლი. XVI ს.




253. გრემი, მთავარანგელოზთა ეკლესია. გუმბათის უელი და სამხრეთის ფსადის ნაწილი. XVI ს.



204. ვრემი, მთავარანგელოზთა ეკლესია და კოშკი ჩრდილოდასავლეთიდან. XVI ს



205. მკაღვივარი, ეკლესია. დასავლეთის ფასადი. 1668 წ.



206. ბარაკონის „ლეთისმშობელი“. აღმოსავლეთის ფასადის ნაწილი. 1753 წ.



207. ნინოწმინდის სამრეკლო. საერთო ხედი. XVI ს.



208. თბილისის ანისბატის სამრეკლო, ხედი ჩრდილო-დასავლეთიდან. 1675 წ.




209. ანანური. ანსამბლის საერთო ხედი სამხრეთიდან.



210. ანანური, ლეთაების ეკლესია და დიდი ტაძარი, ხედი სამხრეთ-დასავლეთიდან, XVII ს.






212. ანანური, გალავნის შესასვლელი.

211. ანანური, დიდი ტაძრის სამხრეთი ფასადის შუა ნაწილი, XVII ს. დასასრული.





214. ქსნის ციხე, საერთო ხედი შოასთან ერთად. 1511—1513 წწ. და 1746 წ.


213. სნოს ციხე, საერთო ხედი, გვიანი შუა საუკუნეები.




215. ქსნის ციხე. აღმოსავლეთის კედელი შიგნიდან. 1746 წ.



216. ქსნის ციხე. დასავლეთის კოშკი. 1746 წ.





218. თელავი, ბატონის ციხის გალავანი. XVIII ს.

217. ქსნის ციხე. აღმოსავლეთის კედელი გარედან. 1746 წ.




219. სვეტიცხოველის გალავანი. სამხრეთის მხარე. XVIII ს., უფრო ადრინდელი ნარჩენებით.

220. სვეტიცხოველის გალავანი. აღმოსავლეთის მხარე. XVIII ს.






221. კოლაგირის ციხე. შესასვლელი. XVIII ს. დასასრული.



222. ქოლაგირის ციხე, კუთხის კოშკი. XVIII ს. დასასრული.

223. გორჯლის კოშკი. XVII ს.






224. ქსოერისი, რატიშვილების კოშკი. XVIII ს.




225. ვაშლოვანი, თამაზ ორბელიანის კოშკი. 1911 წ.



226. ძლინის სასახლის ნანგრევები. XVII ს.

227. ნინოწმინდა, ტუსიშვილის სახლი. განჯინის კარავს დეტალი. XVIII ს.






228. გრემი, „ქულბაქები“. XVI ს.



229. „გატეხილი ხალი“. XVII ს. შუა წლები.



230. ღარბაზის ინტერიერი. ნახატი ნ. სვეეროვისა.




231. სამიბინდე — დასავლეთი საქართველო.

232. ოლა — დასავლეთი საქართველო.





233. სენური სოფელი.



234. სვანური კოშკები.



235. სეანური სოფელი.



236. ხესურეთი, სოფ. შატილი. სახლის კედლის დეტალი.




237. ხევსურეთი, სოფ. შატილს საერთო ხედი.



238. ხევი, ყაზბეგი, საცხოვრებელი სახლი.

239. შთაულეთი, სოფ. სეფე, საცხოვრებელი სახლი.





240. ხევი, სოფ. სწო. საცხოვრებელი სახლი.


241. მთიულეთი, დუქნები საქართველოს სამხედრო გზაზე.





242. ქუჩა ძველ თბილისში.





243, 244. ძველი თბილისური საცხოვრებელი სახლები.





247. სილნალი, საცხოვრებელი სახლი, XIX ს.


245, 246 ძველი თბილისური საცხოვრებელი სახლები.



348. უვარელი მარჯანიშვილების სახლი, XIX ს.

ТАБЛИЦЫ

1. Шулаверис-гора. Сооружения №№ 7, 8, 10 и др. V тысячелетие до н. э.
2. Шулаверис-гора. Сооружения №№ 1 и 2. V тысячелетие до н. э.
3. Имририс-гора. Сооружение № 8. IV тысячелетие до н. э.
4. Имририс-гора. Сооружения №№ 8, 9, 10. IV тысячелетие до н. э.
5. Циклопическая стена в районе Цалка.
6. Армазисцихе. Развалины колонного зала. Последние столетия до н. э. — начало н. э.
7. Мцхетская гробница. Интерьер. I в. н. э.
8. Мцхетская гробница. Внешний вид. I в. н. э.
9. Уплисцихе. Общий вид пещерного города.
10. Дзвели Шуамта. Ансамбль монастыря. На переднем плане — базилика V в.
11. Болнисский синон. Общий вид с юго-запада. 478—493 гг.
12. Болнисский синон. Интерьер, вид на восток. 478—493 гг.
13. Болнисский синон. Капитель с изображением животных. 478—493 гг.
14. Урбниси, базилика. Общий вид с юго-востока. VI в.
15. Тбилиси, базилика Анчисхати. Западный фасад. VI в.
16. Монастырь Некреси, трехцерковная базилика. Интерьер. VI в.
17. Монастырь Некреси, трехцерковная базилика. Вид с юго-востока. VI в.
18. Городище Дманиси, трехцерковная базилика. VI в.
19. Акванеба, церковь. Рельеф над входом. VI в.
20. Кацхский «столп». Общий вид.
21. Шно-Мгвиме. Общий вид монастыря. В центре купольный храм VI в.
22. Шно-Мгвиме, монастырь. Справа купольный храм VI в., на переднем плане трапезная XII в., перестроенная в XVII в.
23. Идлети, церковь. Вид с юга. VI в.
24. Ниноцминда, развалины храма, VI в., вид на восток.
25. Мцхетский Джвари. Вид с ограды Мцхетского патриаршего собора Светицховели.
26. Мцхетский Джвари. 586/87—604 гг. Общий вид сверху, рисунок Н. Северова.
27. Мцхетский Джвари. Восточный фасад. 586/87—604 гг.
28. Мцхетский Джвари. Южный фасад. 586/87—604 гг.
29. Мцхетский Джвари. Интерьер, вид на восток. 586/87—604 гг. Рисунок Н. Северова.
30. Мцхетский Джвари. Тимпан южного входа. 586/87—604 гг.
31. Мцхетский Джвари. Деталь южного тимпана.
32. Атенский синон. Общий вид с северо-запада. VII в.
33. Атенский синон. Рельеф с изображением охоты на зап. фасаде.
34. Атенский синон. Интерьер, вид на юг. VII в.
35. Мартвили, храм. Интерьер, вид на восток. VII в.
36. Атенский синон. Тимпан северного входа. VII в.
37. Атенский синон. Часть восточного фасада.
38. Мартвили, храм. Рельефы на восточном фасаде. VII в.
39. Дзвели Шуамта, большой купольный храм. Вид на восток. VII в.
40. Бана, кафедрал. Общий вид. VII в.
41. Бана, кафедрал. Деталь фасада. VII в.
42. Бана, кафедрал. Аркатура алтарной абсиды. VII в.
43. Бана, кафедрал. Общий вид алтарной абсиды. VII в.
44. Бага, кафедрал. Капитель. VII в.
45. Ишхани, храм. Алтарная абсида. VII в.
46. Цромн, храм. Реконструкция Н. Северова. Вид с северо-востока.
47. Цромн, храм. Реконструкция Н. Северова. Вид с северо-запада.
48. Цромн, храм. Восточный фасад. I треть VII в.
49. Цромн, храм. Вид с запада. I треть VII в.
50. Цромн, храм. Интерьер. Рисунок арх. Р. Берридае.
51. Цромн, храм. Часть интерьера. I треть VII в.
52. Самцевриси, церковь. Общий вид издали. VII в.
53. Самцевриси, церковь. Вид с юга. VII в. Справа усыпальница Панаскертели-Цицишвили. XVI в.
54. Самцевриси, церковь. Интерьер. VII в., рис. Н. Северова.
55. Уджарма. Деталь башни.
56. Гурджаани, храм «Квелацминда». Общий вид с юго-запада. VIII в.
57. Гурджаани, храм «Квелацминда». Восточный фасад. VIII в.
58. Вачнадзани, храм «Квелацминда». Интерьер. VIII—IX вв. Рисунок Н. Северова.
59. Цирколи, церковь. Западный фасад. VIII в.
60. Гогоба, церковь. Общий вид. X в.
61. Бочорма, церковь. Интерьер. X в.
62. Монастырь Опиза. Церковь VIII в., восстановленная в X в.
63. Долискана, церковь. Общий вид. X в.
64. Бицвинта (Пицунда), храм. Общий вид с юго-востока. X в.
65. Бицвинта (Пицунда), храм. Интерьер, вид на восток. X в.
66. Монастырь Некреси, дворец епископа, IX в.
67. Икалто, здание академии. VIII—IX вв.
68. Ванта, дворец. VIII в.
69. Кумурдо, кафедрал. 964 г. Реконструкция Н. Северова.
70. Кумурдо, кафедрал. Вид с северо-востока. 964 г.
71. Кумурдо, кафедрал. Часть восточного фасада. 964 г.
72. Кумурдо, кафедрал. Подкупольные своды. 964 г.
73. Кумурдо, кафедрал. Рельеф между подкупольными арками. 964 г.
74. Кумурдо, кафедрал. Резные украшения окна. 964 г.
75. Ошки, кафедрал. Вид с юга. 50—60 гг. X в.
76. Ошки, кафедрал. Восточный фасад. 50—60 гг. X в.
77. Ошки, кафедрал. Южный притвор. 50—60 гг. X в.
78. Ошки, кафедрал. Интерьер, вид на запад. 50—60 гг. X в.



348. უვარელი. შარქანიშვილების სახლი. XIX ს.

ТАБЛИЦЫ

1. Шулаврис-гора. Сооружения №№ 7, 8, 10 и др. V тысячелетие до н. э.
2. Шулаврис-гора. Сооружения №№ 1 и 2. V тысячелетие до н. э.
3. Имприс-гора. Сооружение № 8. IV тысячелетие до н. э.
4. Имприс-гора. Сооружения №№ 8, 9, 10. IV тысячелетие до н. э.
5. Циклопическая стена в районе Цалка.
6. Армазисцихе. Развалины колонного зала. Последние столетия до н. э. — начало н. э.
7. Мцхетская гробница. Интерьер. I в. н. э.
8. Мцхетская гробница. Внешний вид. I в. н. э.
9. Уплисцихе. Общий вид пещерного города.
10. Дзвели Шуамта. Ансамбль монастыря. На переломе плане — базилика V в.
11. Болнисский сион. Общий вид с юго-запада. 478—493 гг.
12. Болнисский сион. Интерьер, вид на восток. 478—493 гг.
13. Болнисский сион. Капитель с изображением животных. 478—493 гг.
14. Урбинси, базилика. Общий вид с юго-востока. VI в.
15. Тбилиси, базилика Анчисхати. Западный фасад. VI в.
16. Монастырь Некреси, трехцерковная базилика. Интерьер. VI в.
17. Монастырь Некреси, трехцерковная базилика. Вид с юго-востока. VI в.
18. Городище Дманиси, трехцерковная базилика. VI в.
19. Акванеба, церковь. Рельеф над входом. VI в.
20. Кацхский «столп». Общий вид.
21. Шно-Мгвиме. Общий вид монастыря. В центре купольный храм VI в.
22. Шно-Мгвиме, монастырь. Справа купольный храм VI в., на переломе плане трапезная XII в., перестроенная в XVII в.
23. Идлети, церковь. Вид с юга. VI в.
24. Ниноцминда, развалины храма. VI в., вид на восток.
25. Мцхетский Джвари. Вид с ограды Мцхетского патриаршего собора Светицховели.
26. Мцхетский Джвари. 586/87—604 гг. Общий вид сверху, рисунок Н. Северова.
27. Мцхетский Джвари. Восточный фасад. 586/87—604 гг.
28. Мцхетский Джвари. Южный фасад. 586/87—604 гг.
29. Мцхетский Джвари. Интерьер, вид на восток. 586/87—604 гг. Рисунок Н. Северова.
30. Мцхетский Джвари. Тимпан южного входа. 586/87—604 гг.
31. Мцхетский Джвари. Деталь южного тимпана.
32. Атенский сион. Общий вид с северо-запада. VII в.
33. Атенский сион. Рельеф с изображением охоты на зап. фасаде.
34. Атенский сион. Интерьер, вид на юг. VII в.
35. Мартвили, храм. Интерьер, вид на восток. VII в.
36. Атенский сион. Тимпан северного входа. VII в.
37. Атенский сион. Часть восточного фасада.
38. Мартвили, храм. Рельефы на восточном фасаде. VII в.
39. Дзвели Шуамта, большой купольный храм. Вид на восток. VII в.
40. Бана, кафедрал. Общий вид. VII в.
41. Бана, кафедрал. Деталь фасада. VII в.
42. Бана, кафедрал. Аркатура алтарной абсиды. VII в.
43. Бана, кафедрал. Общий вид алтарной абсиды. VII в.
44. Гага, кафедрал. Капитель. VII в.
45. Ишхани, храм. Алтарная абсида. VII в.
46. Цромн, храм. Реконструкция Н. Северова. Вид с северо-востока.
47. Цромн, храм. Реконструкция Н. Северова. Вид с северо-запада.
48. Цромн, храм. Восточный фасад. I треть VII в.
49. Цромн, храм. Вид с запада. I треть VII в.
50. Цромн, храм. Интерьер. Рисунок арх. Р. Беридзе.
51. Цромн, храм. Часть интерьера. I треть VII в.
52. Самцевриси, церковь. Общий вид издали. VII в.
53. Самцевриси, церковь. Вид с юга. VII в. Справа усыпальница Панаскертели-Цицишвили. XVI в.
54. Самцевриси, церковь. Интерьер. VII в., рис. И. Северова.
55. Уджарма. Деталь башни.
56. Гурджаани, храм «Квелацминда». Общий вид с юго-запада. VIII в.
57. Гурджаани, храм «Квелацминда». Восточный фасад. VIII в.
58. Вачнадзани, храм «Квелацминда». Интерьер. VIII—IX вв. Рисунок Н. Северова.
59. Цирколи, церковь. Западный фасад. VIII в.
60. Гогюба, церковь. Общий вид. X в.
61. Бочорма, церковь. Интерьер. X в.
62. Монастырь Опиза. Церковь VIII в., восстановленная в X в.
63. Долгискана, церковь. Общий вид. X в.
64. Бичвинта (Пицунда), храм. Общий вид с юго-востока. X в.
65. Бичвинта (Пицунда), храм. Интерьер, вид на восток. X в.
66. Монастырь Некреси, дворец епископа. IX в.
67. Икалто, здание академии. VIII—IX вв.
68. Ванта, дворец. VIII в.
69. Кумурдо, кафедрал. 964 г. Реконструкция Н. Северова.
70. Кумурдо, кафедрал. Вид с северо-востока. 964 г.
71. Кумурдо, кафедрал. Часть восточного фасада. 964 г.
72. Кумурдо, кафедрал. Подкупольные своды. 964 г.
73. Кумурдо, кафедрал. Рельеф между подкупольными арками. 964 г.
74. Кумурдо, кафедрал. Резные украшения окна. 964 г.
75. Ошки, кафедрал. Вид с юга. 50—60 гг. X в.
76. Ошки, кафедрал. Восточный фасад. 50—60 гг. X в.
77. Ошки, кафедрал. Южный притвор. 50—60 гг. X в.
78. Ошки, кафедрал. Интерьер, вид на запад. 50—60 гг. X в.

79. Ошки, зал библиотеки. Подкупольная trom-па. X в.
80. Ошки, кафедрал. Капитель в южном притворе. 50—60 гг. X в.
81. Хахули, храм. Двойное окно южного фасада. X в.
82. Кутанси, храм Баграта. Южный фасад и притвор после реставрации.
83. Кутанси, храм Баграта. Зап. фасад до реставрации. Рубеж X—XI вв.
84. Кутанси, храм Баграта. Северная апсида, внутренний вид. Рубеж X—XI вв.
85. Кутанси, храм Баграта. Орнаменты притвора. I пол. XI в.
86. Алаверди, кафедрал. Общий вид издали с юго-востока. I четверть XI в.
87. Алаверди, кафедрал. Южный фасад. I четверть XI в.
88. Алаверди, кафедрал. Восточный фасад. I четверть XI в.
89. Общий вид Мцхета с Мцхетского Джвари.
90. Мцхета, патриарший храм Светицховели. Общий вид с юга. 1010—1029 гг.
91. Мцхета, Светицховели. Вид с юго-востока. 1010—1029 гг.
92. Мцхета, Светицховели. Вид с северо-запада. 1010—1029 гг.
93. Мцхета, Светицховели. Часть западного фасада. 1010—1029 гг.
94. Мцхета, Светицховели. Декор западного окна, деталь. 1010—1029 гг.
95. Мцхета, Светицховели. Рельефное изображение лозы на западном фасаде. 1010—1029 гг.
96. Мцхета, Светицховели. Интерьер, вид на восток. 1010—1029 гг.
97. Мцхета, Светицховели. Ворота ограды. XI в.
98. Самтависси, кафедрал. Восточный фасад. 1030 г.
99. Самтависси, кафедрал. Средняя часть восточного фасада. 1030 г.
100. Самтависси, кафедрал. Правая сторона восточного фасада. 1030 г.
101. Мцхета, храм Самтавро. Вид с северо-запада. I пол. XI в.
102. Мцхета, храм Самтавро. Средняя часть северного фасада. I пол. XI в.
103. Мцхета, храм Самтавро. Средняя часть южного фасада. I пол. XI в.
104. Мцхета, храм Самтавро. Деталь оконных наличников южного фасада. I пол. XI в.
105. Ишхани, кафедрал. Часть восточного фасада. 1032 г.
106. Ишхани, кафедрал. Резные украшения окна. 1032 г.
107. Ишхани, кафедрал. Портал. 1014—1027 гг.
108. Никорцминда, храм. Восточное окно. 1010—1014 гг.
109. Никорцминда, храм. Южный фасад. 1010—1014 гг.
110. Никорцминда, храм. Вид с запада. 1010—1014 гг.
111. Никорцминда, храм. Рельеф на восточном фасаде: «Преображение». 1010—1014 гг.
112. Никорцминда, храм. Рельеф на южном фасаде: «Второе пришествие». 1010—1014 гг.
113. Никорцминда, храм. Деталь резьбы на барабане купола. 1010—1014 гг.
114. Никорцминда, храм. Изображение вознесения креста в тимпане южного входа. I пол. XI в.
115. Никорцминда, храм. Резьба в южном притворе. I пол. XI в.
116. Никорцминда, храм. Изображение птиц в своде южного притвора. I пол. XI в.
117. Никорцминда, храм. Интерьер, вид на барабан купола. 1010—1014 гг.
118. Манглиси, храм. Интерьер южного притвора. I пол. XI в.
119. Манглиси, храм. Общий вид с юго-востока. Построен в V в., основательно перестроен в I пол. XI в.
120. Кацхи, храм. Общий вид. Перелом X—XI вв. Обход I пол. XI в.
121. Кацхи, храм. Деталь резного декора обхода. I пол. XI в.
122. Кацхи, храм. Рельефное изображение вознесения креста в обходе. I пол. XI в.
123. Кацхи, храм. Деталь резного декора обхода. I пол. XI в.
124. Хициси, церковь. Резные украшения окна. 1002 г.
125. Саване, церковь св. Георгия. Западный фасад. 1046 г.
126. Саване, церковь св. Георгия. Часть западного фасада. 1046 г.
127. Саване, церковь св. Георгия. Деталь резного декора фасада. 1046 г.
128. Спетии, церковь «Зеда Мацховари». Деталь алтарной преграды. XI в.
129. Спетии, церковь «Зеда Мацховари». Алтарная преграда. XI в.
130. Патара Оши, церковь. Алтарная преграда. XI в.
131. Фрагмент алтарной преграды из Сафары с рельефным изображением сретения. XI в.
132. Фрагмент алтарной преграды. XI в.
133. Атенский сион. Стенопись XI в.
134. Атенский сион. Стенопись XI в.
135. Резная деревянная дверь из Сванетии. XI в.
136. Св. Мамай. Серебряный чеканный рельеф из Гелатии. XI в.
137. Мартвили, двухэтажная церковь. Общий вид. X—XI вв.
138. Гелатский монастырь, главный храм. Вид с запада. 1106 г.
139. Гелатский монастырь. Общий вид с юга. XII—XIII вв.
140. Гелатский монастырь, главный храм. Вид с юга. 1106 г.
141. Гелатский монастырь, колокольня. XIII в.
142. Гелатский монастырь, церковь св. Николая. XIII в.
143. Гелатский монастырь, главный храм. Интерьер. XII в.
144. Голова архангела. Деталь мозаики в алтаре главного храма Гелатского монастыря. XII в.
145. Гелатский монастырь, здание Академии. XII в.
146. Саорбиси, церковь. Резное украшение окна. 1152 г.
147. Тигва, храм. Резное украшение окна. 1152 г.
148. Икорта, храм. Средняя часть южного фасада. 1172 г.
149. Икорта, храм. Вид с северо-востока. 1172 г.
150. Бетанна, храм. Общий вид с юго-востока. Перелом XII—XIII вв.
151. Бетанна, храм. Восточный фасад. Перелом XII—XIII вв.
152. Кватахеви, храм. Барабан купола. Перелом XII—XIII вв.
153. Кватахеви, храм. Деталь резного декора. Перелом XII—XIII вв.
154. Кватахеви, храм. Деталь резного декора. Перелом XII—XIII вв.
155. Кватахеви, храм. Деталь восточного фасада. Перелом XII—XIII вв.

156. Питарети, храм. Вид с юга. 1213—1222 гг.
157. Питарети, храм. Часть южного фасада. 1213—1222 гг.
158. Питарети, храм. Часть барабана купола. 1213—1222 гг.
159. Цугругашени, церковь. Общий вид с запада. 1213—1222 гг.
160. Цугругашени, церковь. Часть западного фасада. 1213—1222 гг.
161. Дманиси, притвор храма. Вид с северо-запада. 1213—1222 гг.
162. Ахтала, храм. Вид с запада. 1 четверть XIII в.
163. Ахтала, часовня. Часть фасада. XIII в.
164. «Магалаант эклесиа». Общий вид с запада. Перелом XII—XIII вв.
165. «Магалаант эклесиа». Средняя часть восточного фасада. Перелом XII—XIII вв.
166. Гударехи, храм. Восточный фасад. 1223—1245 гг.
167. Гударехи, колокольня. Общий вид. 1278 г.
168. Тимотес-убани, храм. Вид с северо-востока. Перелом XII—XIII вв.
169. Кинцвиси, храм. Часть южного фасада. Начало XIII в.
170. Тбилиси, храм «Метехи». Вид с юго-востока. 1278—1289 гг.
171. Тбилиси, храм «Метехи». Вид с северо-востока. 1278—1289 гг.
172. Тбилиси, храм «Метехи». Северный фасад. 1278—1289 гг.
173. Монастырь Сафара. Общий вид с юго-запада.
174. Монастырь Сафара, храм св. Саввы. Вид с юго-востока. Конец XIII в.
175. Зарзма, храм. Южный фасад. Начало XIV в.
176. Монастырь Сафара, храм св. Саввы. Западный фасад. Конец XIII в.
177. Зарзма, колокольня. Западный фасад. Начало XIV в. Нижний этаж переделан в 1577 г.
178. Верхняя Сванетия, село Мацхвариши, церковь Тарнгуел. Общий вид с северо-востока. Эпоха зрелого средневековья.
179. Верхняя Сванетия, село Иенаш, церковь. Вид с юго-запада. Эпоха зрелого средневековья.
180. Верхняя Сванетия, церковь Квирике и Ивлиты. Общий вид с юго-востока. Эпоха зрелого средневековья.
181. Вардэна. Общий вид пещерного монастыря. XII в.
182. Вардэна. Общий вид пещерного монастыря. XII в.
183. Вардэна. Интерьер главной церкви. XII в.
184. Давид-Гареджа, монастырь Лавра. Общий вид ограды и пещерных келий.
185. Давид-Гареджа. Общий вид строения Лавры.
186. Давид-Гареджа. Живопись XIII в. в пещерной церкви монастыря Бертубани.
187. Убиси, башня. 1141 г.
188. Монастырь Гударехи, «Орнаментированный дом». XIII в.
189. Гегути, царский дворец. XII в.
190. Крепость Ацкури. Общий вид. Средние века.
191. Крепость «Окрос-цихе». Общий вид. Средние века.
192. Крепость Хертвиси. Общий вид со стороны реки. Средние века.
193. Крепость Хертвиси, донжон. X в. (?)
194. Крепость Хертвиси. Общий вид. Средние века.
195. Бесплетский мост в Абхазии. XI—XII вв.
196. Мост в Дондало в Аджарии. XI—XII вв.
197. Гергети, церковь «Самеба» (Троицы) и колокольня. Общий вид с юго-востока XIV в.
198. Гергетская «Самеба» и вершина Казбека.
199. Гоубани, церковь «Ормоцни» (сорока мучеников). Интерьер церкви с видом на барабан купола и подкупольные своды. XVI в.
200. Гоубани, церковь «Ормоцни». Барабан купола. XVI в.
201. Монастырь Ахали Шуамта, церковь. Вид с северо-запада. 40-е гг. XVI в.
202. Грени, храм Архангелов и царская башня. XVI в.
203. Грени, храм Архангелов. Барабан купола и часть южного фасада. XVI в.
204. Грени, храм Архангелов и башня, вид с северо-запада. XVI в.
205. Мчадиджвари, церковь. Западный фасад. 1668 г.
206. Храм «Бараконской богородицы». Часть восточного фасада. 1753 г.
207. Ниноцминда, колокольня. Общий вид. XVI в.
208. Тбилиси, колокольня Анчисхати. Вид с северо-запада. 1675 г.
209. Ананури, крепость. Общий вид ансамбля с юга.
210. Ананури, церковь Гвтаэба и большой храм. Вид с юго-запада. XVII в.
211. Ананури. Средняя часть южного фасада большого храма. Конец XVII в.
212. Ананури, вход в ограду крепости.
213. Крепость Сно в горной провинции Хеви. Общий вид. Позднее средневековье.
214. Ксанская крепость. Общий вид издали. 1511—1513 и 1746 гг.
215. Ксанская крепость. Восточная стена со стороны крепостного двора. 1746 г.
216. Ксанская крепость. Западная башня. 1746 г.
217. Ксанская крепость. Восточная стена с фасадной стороны. 1746 г.
218. Телави, ограда «Батонис-цихе» (царского дворца). XVIII в.
219. Мцхета, ограда храма Светицховели. Южная сторона. XVIII в., с остатками более ранних частей.
220. Мцхета, ограда храма Светицховели. Восточная стена. XVIII в.
221. Крепость Колагри. Вход. Конец XVIII в.
222. Крепость Колагри. Угловая башня. Конец XVIII в.
223. Горули, башня. XVII в.
224. Ксвориси, башня Ратишвили. XVIII в.
225. Вашловани, башня Тамаза Орбелиани. 1811.
226. Дзагина, дворец Палавандишвили. XVII в.
227. Ниноцминда, дом митрополита Саввы Тусишвили. Деталь створки стенового шкафа. XVIII в.
228. Грени, торговые ряды («Кулбакеби»). XVI в.
229. Мост «Гатехили хиди». Середина XVII в.
230. Интерьер крестьянского жилого дома типа «дарбази». Рисунок Н. Северова.
231. Кукурузинк. Западная Грузия.
232. Жилой дом типа «ода-сахли». Западная Грузия.
233. Деревня в Сванетии.
234. Сванские башни.
235. Деревня в Сванетии.
236. Хевсурети, селение Шатили. Деталь стены дома.
237. Хевсурети, селение Шатили. Общий вид.
238. Хеви, селение Казбег, жилой дом.
239. Мтиулети, село Сене, жилой дом.
240. Хеви, селение Сно, жилой дом.
241. Мтиулети, духан на Военно-Грузинской дороге.
242. Улица в старом Тбилиси.
- 243—246. Жилые дома в старом Тбилиси, середина XIX в.
247. Сигнахи, жилой дом. XIX в.
248. Кварели, дом Марджанишвили. XIX в.

ამ წიგნში მოთავსებული

ფოტოსურათების

ავტორები არიან:

ა. როინაშვილი

დ. ერმაკოვი

თ. კიუხე

კ. ჯანისი

ვ. თულაშვილი

გ. ბარტიშევი

ი. ჯენკო

ბ. ლიხტვი

ს. შიგანსკი

ი. ბილგენდორფი

ნ. ჩუბინაშვილი

კ. ჯაქარაია

ო. ცქვიტინიძე

ვ. დოლიძე

ნ. ანდლულაძე

დ. ჩუბინიშვილი

რ. ბერიძე

თ. ვარდოსანიძე

წინათქმა	7
ისტორიული ვითარება	9
უძველესი და ანტიკური დროის ხუროთმოძღვრება	11
შუა საუკუნეები	
პერიოდიზაცია	16
ქართული კულტურა IV—VII საუკუნეებში. არქიტექტურის ზოგადი ხასიათი. შენობათა ტიპები. მშენებლობის ტექნიკა	17
IV—VII საუკუნეთა ხუროთმოძღვრების ისტორიული მიმოხილვა	21
გარდამავალი ხანის (VII ს-ის მეორე ნახევრიდან X ს-ის ნახევრამდე) ქართული კულტურა. იმდროინდელი ხუროთმოძღვრების ხასიათი	37
გარდამავალი ხანის ხუროთმოძღვრების ისტორიული მიმოხილვა	39
სახელმწიფოს ფაერთიანების ხანის (X ს-ის ნახევრიდან XIII ს-ის დასასრულამდე) ქართული კულტურა. ხუროთმოძღვრების ზოგადი დახასიათება	45
ხუროთმოძღვრების ისტორიული მიმოხილვა X საუკუნის მეორე ნახევრიდან XIII—XIV ს-თა მიჯნამდე	49
გვიანი ფეოდალური ხანის ქართული კულტურა. XIV—XVIII საუკუნეთა ხუროთმოძღვრების ზოგადი დახასიათება	63
XIV—XVIII საუკუნეების ძეგლები	73
ანოტაციები	81
არქიტექტურული ტერმინების განმარტებანი	197
შემოკლებანი	199
Древнегрузинская архитектура (Резюме)	200
Иллюстрации в тексте (список)	207
ილუსტრაციები	
Таблицы (список)	

რედაქტორები: დავით ჩუბინიშვილი
გიორგი ჩიკვაძე
მხატვარი ილია უთურაშვილი
მხატვრულ რედაქტორი ზურაბ კაპანაძე
ტიქრედაქტორი ბეჟან ასათიანი
კორექტორი ნანა წიკლაური

ბელოწერილია დასაბეჭდად 22. VIII. 1974
ქალაქის ზომა 60X90^{1/8}
სააღრიცხვო-საგამომცემლო თაბახი 51,05.
ტირაჟი 6.000. უე 00434. შეკვ. № 2464.
ფასი 8 მან. 87 კაპ.

გამომცემლობა „ბელოწემა“
თბილისი, პლეხანოვის 179.
1974

БЕРИДЗЕ ВАХТАНГ ВУКОЛОВИЧ
ДРЕВНЕГРУЗИНСКАЯ АРХИТЕКТУРА

(на грузинском языке)

Издательство «Хеловнеба»

Тбилиси, пр. Плеханова, 179

1974

საქ. კპ ცკ-ის გამომცემლობის სტამბა, თბილისი, ლენინის ქ. № 14.
Типография издательства ЦК КП Грузии, Тбилиси, ул. Ленина, 14.