

R 29466
209



97 (47)
94935720
30820101035

ДРЕВНЯЯ
РОССИЙСКАЯ
ИДРОГРАФИЯ,

содержащая
описание Московскаго госу-
дарства рѣкъ, прококовъ,
озеръ, кладязей, и какіе
по нихъ города и урочи-
ща, и на какомъ оныя
разстояніи.
РАЗСТОЯНІИ

НИКОЛАЕМЪ НОВИКОВЫМЪ.



R 19.466 (20)




ВЪ САНКТПЕТЕРБУРГѢ 1773 ГОДА.

789 и. 233 стр. (2013) (500)



ИМЕНА ОСОВЪ ПОДПИСАВШИХСЯ
НА СІЮ КНИГУ.


- Для двора ЕЯ ИМПЕРАТОРСКАГО ВЕЛИЧЕСТВА на алекс. бум. 10 кн.
- Его Высокоблагородіе Григорій Васильевичъ Козицкій на люб. бум. 1 кн.
- Его Высокоблагородіе Николай Ѳедоровичъ Дурасовъ на люб. бум. 1 кн.
- Его Сіяпельство Князь Александръ Алексеевичъ Вяземской на алек. бум. 1 кн.
- Его Высокоблагородіе Михайло Дмитриевичъ Бутурлинъ на просп. бум. 1 кн.
- Его Высокоблагородіе Пётръ Кириловичъ Хлѣбниковъ на алекс. бум. 1, на люб. 1, да на просп. бум. 3 книги.
- Московскій купецъ Иванъ Андреевичъ Шехурдинъ на алекс. бум. 1 кн.
- Его благородіе Иванъ Ивановичъ Барышниковъ на алекс. бум. 1 кн.
- Его Высокопревосходительство Алексей Ивановичъ Нагаевъ на просп. бум. 1 кн.
- Ея Преподобіе Ельпидифора Ивановна Кропотова на просп. бум. 1 кн.
- Его Высокоблагородіе Егоръ Андреевичъ Фаминцынъ на просп. бум. 1 кн.
- Его Сіяпельство Графъ Пётръ Григорьевичъ Чернышевъ на алек. бум. 1 кн.
- Его благородіе Евдокимъ Никитичъ Демидовъ на алекс. бум. 1, да на просп. 1 кн.





- Его Превосходительство Николай Дми-
тріевичъ Дурново на люб. бум. 1 кн.
Его Высокородіе Машвѣй Григорьевичъ Спи-
ридовъ на люб. бум. 1 кн.
Его Высокородіе Машвѣй Андреевичъ Кра-
сильниковъ на люб. бум. 1 кн.
Г. Регистраторъ Кайгородовъ на просп. бум.
1 книгу.
Его Превосходительство Петръ Семеновичъ
Свистуновъ на просп. бум. 1 кн.
Его Превосходительство Данило Аѳанасье-
вичъ Мерлинъ на люб. бум. 1 кн.
Его Высокородіе Петръ Машвѣевичъ Хера-
сковъ на люб. бум. 1 кн.
Его Превосходительство Василий Евдокимо-
вичъ Ададуровъ на просп. бум. 1 кн.
Его Превосходительство Александръ Ива-
новичъ Глебовъ на люб. бум. 1 кн.
Его Высокоблагородіе Анисимъ Тишовичъ
Князевъ на люб. бум. 2 кн.
Его Высокоблагородіе Яковъ Ѳедоровичъ Ду-
бянской на алекс. бум. 1 кн.
Его Высокоблагородіе Андрей Осиповичъ
Жандеръ на просп. бум. 1 кн.
Его Высокородіе Михайло Машвѣевичъ Хе-
расковъ на люб. бум. 1 кн.
Его Сіятельство Князь Петръ Алексѣевичъ
Голицынъ на просп. бум. 1 кн.
Ея Сіятельство Графиня Анна Карловна
Воронцова на алекс. бум. 1 кн.
Его Сіятельство Князь Петръ Никишичъ
Трубецкой на алекс. бум: 1 кн.

Его



- Его Превосходительство Николай Александровичъ Головинъ на просп. бум. 1 кн.
Его Превосходительство Александръ Юрьевичъ Нелединской на просп. бум. 1 кн.
Его Превосходительство Федоръ Ивановичъ Ивановъ на люб. бум. 1 кн.
Его Сіятельство Князь Николай Никишичъ Трубецкой на люб. бум. 1 кн.
Его Превосходительство Александръ Васильевичъ Салтыковъ на алекс. бум. 1 кн.
Его Превосходительство Александръ Семеновичъ Васильчиковъ на алекс. бум. 1 кн.
Его Сіятельство Князь Александръ Михайловичъ Голицынъ, Генералъ Фельдмаршалъ, на алекс. бум. 1 кн.
Иванъ Венедиктъ Г. Шереръ на просп. бум. 1 кн.
Г. Ушаковъ на просп. бум. 2 кн.
Его Высокоблагородіе Федоръ Васильевичъ Елгозинъ на люб. бум. 1 кн.
Его Высокородіе Иванъ Михайловичъ Морочниковъ на люб. бум. 1 кн.
Его Высокоблагородіе Алексѣй Степановичъ Дьяконовъ на люб. бум. 3 кн.
Его Преосвященство Георгій Епископъ Могилевскій на люб. бум. 1 да на просп. бум. 1 кн.
Его Превосходительство Петръ Григорьевичъ Племянниковъ на просп. бум. 1 кн.
Его Превосходительство Александръ Григорьевичъ Замятинъ на просп. бум. 1 кн.
Оберъ-директоръ Михайло Михайловичъ Гусьниковъ на просп. бум. 1 кн.



Не означившій своего имени на прост. бум.
5 кн.

Иванъ Аванасьевичъ г. Дмитревскій на люб.
ской бум. 1 кн.

Его благородіе Александръ Николаевичъ Ра-
дищевъ на люб. бум. 1 кн.

Его Высокоблагородіе Г. Ф. Миллеръ на люб.
бум. 1 кн.

Его Пресвященство Самуилъ Епископъ Кру-
тицкій налюб. бум. 3 кн.

X O X



ПРЕДИСЛОВІЕ
отъ
СОЧИНТЕЛЯ.



Въ сей книгѣ описано Великаго Государя Царя и Великаго Князя Теодора Алексѣевича, всея Великѣя и Малыя и Бѣлыя Россіи Самодержца, Россійскія державы по царское государство перпоначально царствующей преслапутый и лопсюду слапимый градъ Москва со прочими окрестными грады, и монастыри, и морями, и сѣрѣки, и сѣр лодстелными, и сѣр залолными рѣчки, и со езеры, и кладязи, и бугры; какъ которые города и монастыри, и моря, и рѣки, и рѣчки, и езера, и кладязи, и бугры, и урочища зопутся, и сколько отъ града до града, отъ монастыря до монастыря перстѣ; и которыя рѣки и езера, и пѣр которомъ мѣстѣ и какъ зопется; или откуду рѣки пытекли, и гдѣ лали, и что гдѣ къ которому морю на рѣкахъ протокопѣ, или гдѣ на которыхъ рѣкахъ на которой сторонѣ города и урочища,

10
ПРЕДИСЛОВІЕ.



или кладязи, или езера, и съ какою
потребою и подою которой кладязь
или езеро, съ солью ли, или съ рыбою,
или съ чѣмъ. Или по которымъ горо-
дамъ какопа чина быпаютъ началь-
ные люди: Бояре ли, или Окольничіе,
или Стольники, или Стрялчге, или
Жильцы, или Дворяне Москопскіе, или
городопые, и то пѣ сей книгѣ лисано.
А чертежъ той лисанъ пѣ царстпую-
щемъ градѣ Москпѣ, пѣ лѣто отъ со-
зданія мїра 7188, а отъ Рождества
Христопа 1680, мѣсяца Іюля пѣ 20
день.





ПРЕДИСЛОВІЕ

ОТЪ ИЗДАТЕЛЯ.

Получа сей списокъ отъ г. Коллежскаго Ассессора Петра Кириловича Хлѣбникова, нашель я его весьма достойнымъ напечатанія, какъ для сохраненія самаго сего списка, такъ и для удержанія въ памяти именъ нѣкопрыхъ бывшихъ городовъ, урочищъ и прочихъ достопамятныхъ извѣстій, въ сей книгѣ находящихся, а паче всего для обличенія не праведливаго мнѣнія пѣхъ людей, которые думали и писали, что до временъ Петра Великаго Россія не имѣла никакихъ книгъ окромѣ церковныхъ, да и то буди по только служебныхъ. Предприявъ издать во свѣтъ сей списокъ, но не утверждаяся на одномъ мною полученномъ, я спарался опыскивать другіе, и нашель въ библиотекѣ Императорской Академіи наукъ два списка, одинъ стариннымъ, а другой новымъ письмомъ писанные: у одного изъ оныхъ не находилъ заглавія и до пятидесяти страницъ начала, а другой подъ заглавіемъ: *Описанія Московскаго Государства*, но оба весьма не исправно переписанные. По томъ получилъ я еще изъ Москвы три шаковые же списка, спараніемъ

X 5

ПРЕДИСЛОВІЕ.



САНКТ-ПЕТЕРБУРГ
ВЪ ПЕЧАТНІИ ДРУКОВИ

ніемъ моего друга, опысканные: первые два изъ библіотеки покойнаго Александра Григорьевича Сабакина, а третій исправнѣйшій всѣхъ списокъ, на которомъ подписано: *Списокъ со списка находящагося въ Патриаршей ризницѣ*. Прочитавъ всѣ оныя списки, нашелъ я, что полученный мною отъ г. Хлѣбникова списокъ старѣе всѣхъ, и по тому рѣшился я издавать по оному, исправивъ только пропущенныя другими находившіяся въ немъ описки и погрѣшности. При семъ списокѣ находящееся предисловіе показываетъ, что сія книга была въ трехъ частяхъ; и если не ошибаюсь, по вторую часть оныя опыскалъ я подъ названіемъ: *Перестыныя книги*, которую принялъ я напечатаніе въ свѣтъ издавъ въ непродолжительномъ времени. Что жъ касается до третьей части, содержащей въ себѣ описаніе въ которыхъ городахъ находились бояре, или Окольничіе и проч.; по по сіе время нигдѣ еще оныя опыскалъ я не могъ. Въ нѣкоторыхъ мѣстахъ не находилъ наименованія рѣчекъ, а въ другихъ однѣ рѣчки двумя наименованіями означены; но я оставлялъ оныя погрѣшности поочно такъ, какъ находясь въ спискахъ, опасаясь, чтобы поправками не погрѣшили болѣе самого переписчика.

Х о Х



С. П. ПЕТРОВЪ
С. П. ПЕТРОВЪ

О Г Л А В Л Е Н І Е.

стр.

Роспись Изюмскія дороги.	-	-	-	17
Роспись рѣкъ Донцу и рѣкамъ и кладязямъ, которыя рѣки и кладязи въ рѣку Донецъ съ Крымскія и съ Нагайскія спраны пали; и на Донцѣ Ташарскіе перевозки и перелазы, въ которыя приходятъ Ташары въ Русь.	-	-	-	23
Рѣка Донъ.	-	-	-	41
Роспись рѣкъ Терку.	-	-	-	61
Рѣка Яикъ.	-	-	-	68
Крымская орда.	-	-	-	77
Рѣка Днѣпръ.	-	-	-	78
Рѣка Десна.	-	-	-	85
Пороги.	-	-	-	104
Рѣка Москва.	-	-	-	128
Монастырь Живоноснаго Христова Воскресенія новый Иерусалимъ.	-	-	-	130
Рѣка Клязма.	-	-	-	139
Рѣка Волга.	-	-	-	141
Роспись рѣкамъ Поморскимъ, морскимъ берегамъ, отъ усть рѣки Тенуя.	-	-	-	173
Грады порубежные.	-	-	-	190
Новградъ Великій на озерѣ на Ильменѣ.	193			
О Ладожскомъ озерѣ.	-	-	-	-
Описаніе рѣкъ, которыя морскимъ берегомъ отъ усть рѣки Онеги до усть рѣки Двины текутъ въ море.	-	-	-	197
Особое начало отъ Двины.	-	-	-	199
Рѣки жъ поморскія устьемъ въ море, гдѣ пали, выше сего описано, а сами тѣ рѣки, изъ которыхъ мѣстѣ текутъ и сколько ихъ протоку, и которыя рѣки				

въ

О Г Л А В Л Е Н І Е.



САНКТ-ПЕТЕРБУРГ
ВЪ ПЕЧАТНІИ ДВУХЪ СТОЛБЦАХЪ

въ тѣ рѣки впади, и на тѣхъ рѣкахъ поморскіе города въ книгѣ не написаны, и тѣмъ рѣкамъ роспись. - - -	207
Рѣки жѣ, копорыя пали въ рѣку Вычегду - - - - -	211
Рѣки, копорыя въ Двину пали. - - -	213
Рѣки выше сего писаны съ рѣкою Волгою, пошекли отъ Вологды, и пали въ рѣку въ Волгу жѣ. - - - - -	215
Роспись рѣкамъ, копорыя пали въ рѣку въ Сухону. - - - - -	218
Отъ царствующаго града Москвы дорога къ Архангельскому жѣ граду къ морской корабельной приспани, да дорога жѣ въ Сибирскія грады. - - - - -	219
Рѣка Обь Великая. - - - - -	223
Рѣки жѣ текутъ въ рѣку въ Обь, а по тѣмъ рѣкамъ Сибирскіе грады. -	228

Х о Х

Роспись книгамъ ,

продающимся въ луговой Миліонной
улицѣ у книгопродавца К. В. Миллера.

Древняя Россійская Идрографія, на просп.
бум. 110 к. печ. въ 8 д. л. въ С. П. Б. ,
1773 года.

Живописца еженедѣльнаго сочиненія I ч.
100 к: въпорымъ изданіемъ, печатана
въ 8 долю листа въ Санктпетербургѣ,
1773 года.

— II часть 100 к. печ. въ 8 долю въ
С. П. Б. 1773 года.

Древней Россійской Вивліоѳики I ч. 240 к.
печ. въ 8 долю листа въ С. П. Б. ,
1773 года. (Въпорой часпи каждый
мѣсяцъ продавашься будетъ по 40 к.
А кто купя первую подпишется на
въпорую часть, тому оная уступле-
на будетъ за 180 к.

*Опытъ историческаго словаря о Россійскихъ
писателяхъ* 150 к. печ. въ 8 долю л.
въ С. П. Б. 1772 года.

*Французская иынѣшняго времени Филосо-
фія* 30 к. печ. въ 12 д. л. въ С. П. Б.
1772 года.

*Нелостжимость судьбы , Аллеторичный
прологъ* 20 к. печ. въ 12 д. л. въ С. П. Б.
1772 года.

*Повѣсть о г. де ла Бедуаерѣ и его сулругѣ
или несчастныя супруги* ч. I 30 к.
печ. въ 12 д. л. въ С. П. Б. 1773 года.

— часть II 30 к. печ. въ 12 д. л. въ
С. П. Б. 1773 года III.

2

— III 25 к. печ. въ 12 д. л. въ С. П. Б.
1773 года.

— IV 25 к. печ. въ 12 д. л. въ С. П. Б.
1773 года. А кпо купитѣ всѣ четы-
ре части вмѣстѣ , тому уступлено
будетѣ за 100 к.

Книги печашающіяся.

Древней Россійской Вивліюэики часть II.
Исторія о невинномъ заточеніи Боярина
Артемона Сергіевича Машвѣва.

Слово похвальное Царю Борису Ѳедоро-
вичу Годунову.

Духовная г. Ташищева, съ пріобщеніемъ
разговора о пользѣ наукъ и училищъ.

Скиѣская исторія, сочиненная Стольни-
комъ Лызловымъ.

Три душеспасительныя повѣсти.

Книга Поверстная.

Щасливый разводъ , нравоучительная
сказка г. Мармонтеля.


Егожъ сказка: Женщина, каковыхъ мало.

Развращенный, а по томъ исправленный
любовію Флорикуртѣ.

Исторія Христины Королевы Шведской.

) о (

041936940
8184010133



ДРЕВНЯЯ РОССІЙСКАЯ И ДРОГРАФІЯ.

Въ началѣ книги сея написанъ царствующей градѣ *Москва* на рѣкѣ на *Москвѣ*, на лѣвомъ берегу; а рѣка *Москва* вышекла по *Вяземской* дорогѣ, за *Можайскимъ* верстѣ съ придушъ, или не много больше.

а

А

А отъ *Москвы* дорога до *Серлухова* 90 верствъ. А *Серлуховъ* стоить на рѣкѣ на *Нарѣ*, отъ *Оки* рѣки съ версту. А *Нара* рѣка пала въ *Оку*, ниже *Серлухова* съ версту, выше перевозу; а на томъ перевозѣ отъ *Серлухова* дорога на *Тулу*.

А до *Тулы* отъ *Серлухова* 70 вер.

А отъ *Серлухова* до *Коширы*, 40 верствъ.

До *Алексина* 40 же верствъ.

А *Тула* градъ каменный, стоить на рѣкѣ на *Улѣ*, на лѣвомъ берегу; а *Ула* рѣка вышекла отъ *Куликова* поля съ *Муравскаго Шляху*. А изъ подъ *Тулы* рѣка *Ула* пошекла подъ *Краливну*, да подъ *Одоевъ*, и пала выше *Лихвина* въ *Оку*, верствъ съ семь.

А дорога *Муравской шляхъ* лежитъ мимо *Тулы*, чрезъ заставку, въ *Щегловы* врата.

И лязятъ *Ташарове*, выше *Тулы* верствъ съ восемь, рѣку *Шатъ*, а перелѣзши *Шатъ*, и рѣчку *Шиваранъ*, лязятъ рѣку *Улу*, въ *Костомаровъ* бродъ.

Дядилова отъ *Тулы* 20 верствъ.

А перелѣзши рѣку Улу, отъ *Костомарова* броду ѣхашъ въ верхъ по рѣкамъ; съ лѣвья страны *Муравскія* дороги рѣка Ула, а на правую страну рѣка *Солова*: ѣхашъ до верхъ рѣки *Мечи*. А *Меча* рѣка по лѣвую страну *Муравскія* дороги пошекла, и пала въ *Донъ*, ниже града *Лебядяни* верстѣ съ восемь.

А по правой странѣ, по *Муравской* дорогѣ, рѣка *Солова*, да рѣка *Плова*, пошекли въ рѣку въ Улу: *Плова* пала подъ градомъ выше *Краливны*, а *Солова* пала выше *Пловы* верстѣ съ десять. А пробѣхавъ верховье рѣки *Мечи*, чрезъ дорогу шечешъ въ рѣку *Мечу* кладязь *Гоголда*, да *Гоголка*; а отъ кладязя отъ *Гоголка* къ рѣчкѣ къ *Ворглу*; а рѣчка *Ворголь* шечешъ въ рѣку *Сосну*: пала выше града *Ельца* 7 верстѣ. А переѣхавъ *Ворголь*, по правой странѣ дороги, верховье рѣки *Зуши*, да рѣки *Любовши*. И ѣхашъ *Муравскою* дорогою къ верху рѣчкамъ *Ливнамъ*; а *Ливны* рѣчки пали: *Лѣсная Ливна* вышекла изъ *Краснаго лѣсу*, отъ града отъ *Ливенъ*
 а 2 верстѣ

верстѣ съ десять, и пала близко града
 въ Полевою Ливну; а Полевая Ливна
 пала въ Сосну подѣ градомѣ подѣ Лив-
 нами.

А отѣ Тулы до Ливенѣ 180 вер.

А рѣка Любовша пала въ рѣку въ
 Труды, отѣ Ливенѣ верстѣ съ десять
 и больше. А рѣка Зуша потекла подѣ
 Навасиль, да подо Миценскѣ, и пала ни-
 же Миценска въ Оку верстѣ съ 20.

А градѣ Ливны стоишѣ на рѣкѣ
 на Соснѣ, на лѣвомѣ берегу; а Сосна
 рѣка вытекла изѣ подѣ Пахнутцовы
 дороги, отѣ верху Оки; а изѣ подѣ Ли-
 венѣ потекла подѣ Елецѣ, и пала ни-
 же Ельца 15 верстѣ въ Донѣ.

А Елецѣ отѣ Ливенѣ 50 верстѣ. А
 отѣ Ливенѣ 20 верстѣ межѣ Ельца въ
 лѣшнюю пору, на рѣкѣ на Соснѣ, на
 устѣ рѣки Чернавы, въ городкѣ спю-
 яшѣ заспавные головы, сошнями пере-
 мѣняяся, на Калміюской дорогѣ.

Отѣ Ливенѣ же до Навасили 70 вер.

Отѣ Ливенѣ до Курска 130 вер.

Отѣ Ливенѣ до Оскола 130 же вер.

Отѣ Ливенѣ до Воронежа 180 вер.

А подѣ *Ливнами* перелѣзши рѣку *Сосну* подѣ *градомъ*, и *Ѣхати Муравскою* дорогою до *Переколи*.

А отѣ *Ливенъ Муравскою* дорогою *Ѣхати* вѣ верхъ по рѣкамъ по *Тиму*, да по *Кщеневои*.

А рѣка *Тимъ* по праву *Муравскои* дороги, и пала вѣ *Сосну* выше града *Ливенъ* верстѣ сѣ *пятнадцать*.

А *Кщенева* по лѣву *Муравскои* дороги пала вѣ *Сосну*, ниже *Ливенъ* версты сѣ *три*.

А *ѣдучи* вѣ верхъ тѣми рѣками, на правѣ, подлѣ *Муравскои* дороги, кладязь *Кобылей*, отѣ града отѣ *Ливенъ* верстѣ *пятнадцать*; а палъ шотѣ кладязь вѣ рѣку *Тимъ*.

А на лѣвой странѣ *Муравскои* дороги рѣка *Кщенева*, верстахъ вѣ *трехъ*, или *четырехъ* отѣ дороги. По правой же странѣ *Муравскои* дороги, отѣ *Кобыльи* кладязя, кладязь *Плоской*, межъ ихъ верстѣ по *десяти*; а пали шѣ кладязи вѣ рѣку *Тимъ*.

А по лѣву *Муравскои* дороги рѣка *Кщенева* же.

А отъ *Плоскова* кладязя *Бхашь* къ *Росходецкой* дубравѣ; а та дубрава по обѣ стороны *Муравской* дороги; а въ *Росходецкой* дубравѣ два езера, а отъ *Плоскаго* до езеръ верстѣ съ тридцать.

А отъ *Росходецкія* дубравы и езеръ *Бхаша* къ *Савницкому* кладязю; а *Савницкой* кладязь на правѣ *Муравской* дороги: а палъ шотѣ кладязь въ *Тимь*.

А межѣ *Росходецкія* дубравы и *Савницкаго* кладязя верстѣ съ двадцать.

А отъ *Савницкаго* кладязя *Бхашь* къ *Становымъ* лѣскамъ; а межѣ шого проѣзду верстѣ съ полшрешьядцать, а въ *Становыхъ* лѣскахъ вода дождевая.

А отъ *Становыхъ* лѣсковъ *Бхашь* къ *Пузацкому* лѣсу, а отъ *Становыхъ* до *Пузацкаго* лѣсу верстѣ съ десять; а *Пузацкой* лѣсъ по обѣ стороны *Муравской* дороги.

А изъ подѣ *Пузацкаго* лѣсу, съ правыя стороны дороги, вышекла рѣка *Семь*, и пошла мимо *Курескъ* подѣ *Рылескъ*, да подѣ *Путивль*, и пала въ рѣку *Десну*; а *Десна* пала въ *Днѣпръ*, выше *Кіева* полшрешьи версты.

А по лѣвой сторонѣ *Муравской* дороги вытекла рѣка *Осколь*, да *Осколецъ*, а пошла подѣ городѣ *Осколь*, да подѣ *Валуйки* и подѣ *Новой Царевѣ* градѣ; а пала въ рѣку въ *Донецъ*, ниже *Царева* града верстѣ съ пятьдесять.

А отѣ верховей отѣ тѣхъ рѣкъ *Ъхати* *Муравскою* дорогою къ *Семицкимъ Котлубанамъ* верстѣ съ двадцать; а *Котлубаны* по обѣ стороны вытекли изъ *Юшковыхъ* бояраковъ, отѣ верху рѣчекъ *Корени* и *Корочи*, и пали въ *Сель*.

А отѣ *Семицкихъ Котлубановъ* по лѣву дорога *Калмѣжская Сакма*, прямо лѣсъ *Юшковыхъ* бояраковъ, къ верхнимъ рѣкамъ *Корени* и *Корочи*.

А *Муравскою* дорогою отѣ *Котлубановъ* къ *Масленому* долу; а отѣ *Котлубановъ* до *Масленаго* долу поле чистое, верстѣ его съ тридцать.

А отѣ *Масленаго* долу къ *Думчегу Кургану* верстѣ съ двадцать: а *Думчей* *Курганъ* на *Муравской* дорогѣ, отѣ *Донца* отѣ *Сѣверскаго* верстѣ съ полшретьядцать. а 4 А

А отъ Думчегу Кургана изъ подъ Муравскія дороги вышекла рѣка Псель, и пала, ниже Суры рѣки 30 верстѣ, во Днѣлрѣ.

А до верхѣ Донца Сѣверскаго верстѣ сѣ полшрешьядцать; а верховье Донецкое сѣ Муравскія дороги на лѣвѣ.

А отъ верхѣ Донца Сѣверскаго, къ верхѣ рѣкѣ Ворсклу верстѣ сѣ шридцать; а Ворсколь рѣка вышекла изъ подъ Муравской дороги, и пала въ Днѣлрѣ, ниже Псла рѣки 20 верстѣ.

А на лѣвѣ Муравской дороги Саженой да Лиловой Донецъ.

А отъ верхѣ рѣки Ворскла, и Саженаго и Лиловаго Донца, къ Карлову спорожевию верстѣ сѣ двадцать.

А Карлово спорожевие въ низѣ по Ворсклу, и прошиво Карлова спорожевья, на Муравской дорогѣ, лѣсѣ именуемый Болховыя бояраки.

А изъ сего лѣса, изъ Болховыхъ бояраковъ, изъ подъ Муравскаго Шляху, по лѣву вышекла рѣка Везелица.

Да по лѣву же лѣсѣ Долгой бояракъ зовешся, и изъ него шечетѣ рѣка Везе-

Везелица, и пала въ Донецъ ниже Бѣлаграда 2 версты.

А отъ рѣчки отъ Везелицы, къ рѣчкѣ къ Удамъ верстѣ съ десять; а Уды по лѣвой странѣ Муравской дороги, а пали въ Донецъ, ниже Кагальскаго перевозу, отъ Бѣлаграда верстѣ съ девяносто.

А отъ рѣчки отъ Уды на лѣвой странѣ Муравской дороги рѣчка Угримъ, да Лолинъ.

А рѣчка Угримъ пала въ Уды, а Лолинъ пала въ Харкову, а Харкова пала въ Уды.

А отъ рѣчки Угрима и отъ Лолинной, по правой сторонѣ Муравской дороги, рѣчка Гостинница и пала ша рѣчка въ Ворсколь.

А отъ рѣчки Гостинницы до верхъ рѣчки Руды верстѣ съ пятнадцать.

А рѣчка Руда вышекла по правой странѣ Муравской дороги, и пала въ Ворсколь, ниже Хотмышскаго городища.

А Хотмышское городище на Ворсклѣ.

А отъ верхъ рѣчки Руды до верхъ рѣчки Гравороновъ верстѣ съ пять.

А Гравороны вышекли по правой странѣ Муравской дороги, и пали въ Ворсколь.

А прошивъ Гравороновъ изъ подѣ Муравской дороги, по лѣву, вышекли Березовой кладязь, да рѣчка Рогозенець; а кладязь Березовой и рѣчка Рогозенець пали въ Уды.

А отъ рѣчки Рогозенца до рѣчки до Алешинки верстѣ съ пяшь; а рѣчка Алешинка вышекла, по лѣву, изъ подѣ Муравскія дороги, и пала въ Уды.

А отъ рѣчки Алешинки, на правой сторонѣ Муравской дороги, верстѣ съ седмь рѣчка Мерло, и пала въ Ворсколь.

А по лѣву Муравской дороги, отъ рѣчки Алешинки къ рѣчкѣ къ Мерчику; а Мерчикъ вышекла съ лѣвья страны Муравской дороги изъ подѣ Турьихъ Лукъ, и печетѣ чрезъ Муравскую дорогу, и пала въ Мерло.

А межъ Мерла и Мерчика на Муравской дорогѣ Разрытой Курганъ; до верхъ Мерла же съ Бѣлаграда сторожа Кадище; а въ низъ по рѣчкѣ по Мерлу,
отъ

отъ *Муравской* дороги верстѣ съ во-
семь, сторожа *Ганное Праворотье*.

А отъ *Ганнова Праворотья* къ верхѣ
рѣчки *Рабыни*; а *Рабынь* вышекла изъ
подъ *Муравской* дороги, и пала въ *Ворсколь*.

А отъ рѣчки *Рабыни* до верхѣ рѣч-
ки *Братиницы* верстѣ съ шесть; а
Братиница вышекла по праву изъ подъ
Муравской дороги, и пала въ *Ворсколь*.

А по лѣвой сторонѣ *Муравской* до-
роги до верхѣ рѣчки *Марефы* верстѣ
съ двадцать; а *Марефа* пала въ рѣч-
ку въ *Можь*.

А отъ *Маревы* до верхѣ рѣчки *Вол-
гиревъ* верстѣ съ восемь; а рѣчка *Вол-
гиревъ* пала въ *Можь*.

А отъ *Волгиря* по лѣвой сторонѣ
Муравской дороги *Турышковъ* кладязь,
и палъ въ *Мерчикъ*; а по правой спо-
ронѣ *Муравской* дороги, отъ верхѣ рѣч-
ки *Братиницы* до верхѣ рѣчекъ *Ковы*
и *Котейвы* верстѣ съ пятнадцать; а
Кова и *Котейва* пали въ *Ворсколь*.

А отъ рѣчекъ отъ *Ковы* и отъ *Ко-
тейвы* къ *Валкомъ*, до верхѣ рѣчки *Ко-
домока* и рѣчки *Мжа*, верстѣ съ пят-
над-

надцаць; а рѣчка *Коломокъ* пала въ *Ворсколь*, а *Мжа* въ *Донецъ*; а межъ *Мжа* и *Коломока* на *Муравской* доро- гѣ рвы версты съ три, а ровъ въ ши- рину сажени съ полшоры, а въ глу- бину сажень, а индѣ больше.

А по сторонамъ того рва обойти не лзя: пришли лѣса и болоша.

А переѣхать *Можъ* и *Коломокъ* и *Валки* по праву *Муравской* дороги, до верхъ рѣчки *Орчина*, а *Орчинъ* палъ въ *Орѣль*; а по лѣву отъ *Мжа* до верхъ рѣчки *Адалаги* верстѣ съ двадцаць; а рѣчка *Адалага* пала въ *Можъ*.

А отъ рѣчки *Адалаги* по лѣву *Илав- скіе* бояраки верстѣ съ десять, а изъ *Илавскихъ* бояраковъ вышекли рѣчки, *Алешинка* да *Иловка*, и пали въ *Можъ*.

А по праву *Муравской* дороги рѣч- ка *Берестовець*, пала въ *Берестовую*.

А отъ рѣчки *Берестовца* до рѣчки *Берестовой* верстѣ съ шесть; а *Бере- стовая* пала въ *Орѣль*.

А по лѣву отъ рѣчки *Иловки* до верху рѣчки *Камолши* верстѣ съ пя- надцаць; а рѣчка *Камолша* пала въ *Донецъ*, ниже *Зміева Кургана*. А

А отъ *Комолши* до *Абашкина* кладязя верстѣ съ восемь; а кладязь *Абашкинѣ* палѣ въ *Донецѣ*, и ниже *Комолши*.

А отъ *Абашкина* кладязя до верхѣ рѣчки *Челела* версты съ четыре.

А по праву *Муравской* дороги, отъ рѣчки *Берестовой*, подлѣ *Муравской* дороги кладязь; а *Бхаши* шѣмѣ кладяземъ въ верхѣ *Муравскою* дорогою до рѣчки до *Орѣли* верстѣ съ шринадцать и больше. А верхѣ *Орѣли* на *Муравской* дорогѣ, лѣса *Кошѣ Бояракѣ*.

А по лѣву отъ рѣчки *Челела* до рѣчки до *Берекѣ* и до *Левкины Розсоши* верстѣ съ двадцать.

А по праву отъ рѣчки *Орѣли* до *Гнилой Орѣли* верстѣ съ двадцать; а *Гнилая Орѣль* пала въ *Орѣль* же.

А отъ *Гнилой Орѣли* къ рѣчкѣ къ *Торцу*, верстѣ съ двадцать; а *Торецѣ* по лѣву *Муравской* дороги палѣ въ *Большей Торѣ*, ниже *Святыхъ горѣ*, отъ *Донца* версты съ четыре.

Да отъ *Гнилой* же *Орѣли* до верхѣ рѣчки *Терновки* верстѣ съ двадцать; а *Терновка* пала въ *Самара*. А

А на рѣчкѣ на *Терновкѣ* спшшѣ чело-
 вѣкѣ каменный, а у него кладушѣ
 изѣ *Бѣлаграда* станичники добѣдныя
 памяти; а другія памяти кладушѣ
 на *Самарѣ* у двухъ дѣвокѣ каменныхъ:
 а ошѣ каменнаго челоуѣка до *Самары*
 верстѣ сѣ шридцашѣ.

А ошѣ *Самары* до *Волчьихъ водѣ*
 верстѣ сѣ двадцашѣ; а *Волчи воды*
 пали вѣ *Самару*.

А ниже *Волчьихъ водѣ* пала вѣ *Са-
 мару* рѣка *Быкѣ*, ошѣ *Волчьихъ водѣ*
 верстѣ сѣ десяшѣ: а межѣ *Волчьихъ*
водѣ и *Быка* *Татарская* мечешѣ ка-
 менная, сажень ей сѣ двадцашѣ: а лѣ-
 су сѣ шѣхѣ мѣстѣ до *Переколи* нѣшѣ.

А вѣ верхѣ по *Быку* !дорога *Му-
 равская*.

А на лѣвѣ ошѣ *Волчьихъ водѣ*, кѣ
 верхѣ рѣки *Тору*; а рѣка *Торѣ* пала вѣ
Донецѣ.

А ошѣ *Волчьихъ водѣ*, и ошѣ *Та-
 тарскія* мечешѣ, до *Конскихъ водѣ*
 верстѣ со сто и больше.

А вѣ *Конскихъ водахѣ* вода прѣсная;
 а *Конскія воды* пали вѣ рѣку *Московку*,

а *Московка* пала въ *Днѣпръ*, противъ острова *Толовки*.

А отъ *Конскихъ водъ* до *Переколи* верстъ со сто и больше, по старому чершежу.

А на лѣвой, съ *Муравской* дороги, для воды иши, ино поворошишь отъ *Конскихъ водъ* на *Молочныя воды*, гдѣ кочуютъ *Нагаи*, и въ тѣхъ мѣстахъ воды копаны кладязи.

А отъ *Молочныхъ водъ* до *Переколи* верстъ со сто; а воды до *Переколи* копаныя же.

А въ *Переколи* градъ каменный, а въ немъ живутъ *Крымскіе Ташара* и *Турчане*, и нарядъ во градъ естъ.

А *Переколи* отъ моря до моря на шесть верстъ, а поперегъ *Переколи* съ двѣ сажени косыхъ; а въ глубину три сажени: а по рву стоятъ башни каменные: а межъ башенъ по двѣсти и по триста сажень. А пашню па-шутъ на сей странѣ *Переколи*, и чрезъ ровъ въ иныхъ мѣстахъ люди бздятъ.

А отъ *Переколи* до *Царева* двора, кошорый дворъ на рѣкѣ на *Алмѣ*; а другій

другій дворъ въ *Бакчисараѣ*, верстѣ съ
 девяносто; а межѣ тѣхъ дворовъ версты
 съ три; а въ тѣхъ дворахъ живеть
 Крымскій Царь: а отъ моря томъ
 дворъ, что на рѣкѣ на *Алмѣ*, верстѣ
 съ десять; а *Бакчисарай* отъ моря
 верстѣ съ тринадцать.

А въ *Бакчисараѣ* палаты Царевы и
 поварня и конюшни каменные; а сто-
 итъ подъ горою низко. Да за Царе-
 вымъ дворомъ, версты съ двѣ, церковь
 пресвятыя Богородицы въ *Солончукахъ*;
 а служатъ у нее Гречане. А копо-
 рый дворъ на рѣкѣ на *Алмѣ*, и въ томъ
 дворъ одна палаша, да избы деревян-
 ные, обмазаны глиною: а стоить на
 берегу въ виноградѣ: а отъ Царевыхъ
 дворовъ до *Корсуни* верстѣ съ трид-
 цать.

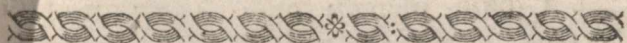
Да отъ *Переколи* же ъдучи, на пра-
 вѣ, у моря на берегу градъ *Козлевъ* ка-
 менный; а отъ *Переколи* до *Козлева*
 верстѣ съ пятьдесятъ; а отъ *Козлева*
 до *Бакчисарая* верстѣ съ сорокъ.

А отъ *Переколи* до *Бакчисарая* и
 до *Козлева*, по обѣ стороны дороги,
 деревни

деревни Ташарскія, и воды копаные
кладязи, а рѣкѣ нѣшѣ.

А до Кафы отъ Бакчисарая верстѣ
сѣ шестьдесятѣ; а по обѣ страны той
дороги деревни же Ташарскія, а воды
копаныя и родники естѣ.

А у Ташарѣ во всѣхъ деревняхъ
пашни пашутѣ, а сѣютѣ пшеницу, да
ячмень, да полбу.



РОСПИСЬ ИЗЮМСКІЯ ДОРОГИ.

Отъ Муравскія дороги на лѣво, отъ
Семскихъ Котлубановѣ, низѣ Подлузац-
каго лѣса, Изюмская дорога: а по лѣву
Изюмскія дороги лѣсѣ Юшковы бояраки.

Отъ Изюмскія дороги на лѣвѣ, изъ
Юшковыхъ бояраковъ вышла рѣчка Дубен-
ка, и пала въ Осколь, ниже града Оскола.

А пробѣхавъ Юшковы бояраки вер-
ховье рѣчки Орлей, сѣ лѣвыя страны
Изюмскія дороги, а рѣчка Орлея впала
въ Осколь же.

А пробѣхавъ Орлею, по правой стра-
нѣ Изюмскія дороги двѣ рѣчки, Корень
да Короча; а пали въ рѣку въ Нежеголь,

а *Нежеголь* пала вѣ *Донець*, ниже *Бѣлаграда* верстѣ сѣ двадцать; а ошѣ рѣчекѣ *Корени* и *Корочи*, по лѣвой странѣ *Изюмскія* дороги, рѣка *Алешинка* пала вѣ *Осколь*.

А ошѣ рѣчки *Алешинки* кѣ рѣчкамѣ кѣ верхамѣ *Холка* и *Холани*. рѣчки *Холка* и *Холань*, по лѣвую сторону *Изюмскія* дороги, пали вѣ *Осколь*.

А ошѣ рѣчекѣ ошѣ *Холки* и ошѣ *Холани*, на правой странѣ *Изюмскія* дороги, рѣчка *Волчьихъ воды*, пала вѣ *Донець*.

А прошивѣ *Волчьихъ водъ*, сѣ лѣвья страны *Изюмскія* дороги, *Разгромной* кладязь, палѣ вѣ *Осколь*.

А ошѣ рѣчекѣ ошѣ *Волчьихъ водъ*, и ошѣ *Разгромнаго* кладязя, на лѣвой странѣ *Изюмскія* дороги, рѣчка *Козинка*; а пала вѣ *Осколь*, ниже *Валуйки* града, вѣ *Козинной* полянѣ.

А ошѣ рѣчки ошѣ *Козинки*, по правой странѣ *Изюмскія* дороги, *Хотомль* пала вѣ *Донець*.

А ошѣ рѣчки *Хотомли*, по правой странѣ *Изюмскія* дороги, рѣчка *Гнилица*, да рѣчка *Бурлукъ*, а пали вѣ *Донець*.

А ошѣ рѣчки Гнилицы, да ошѣ Бурлука, по правой странѣ Изюмскія дороги, рѣчка Булукля, пала въ Донецъ.

А ошѣ рѣчки Булуклей къ рѣчкамъ къ верховью къ Изюму да къ Изюмцу; а пали въ Донецъ, подѣ Изюмскимъ Курганомъ, ошѣ Царева Града верстѣ съ пятьдесятѣ : и шущѣ Донецъ Сѣверской возяшся.

А перевезшися Донецъ, иши ошѣ Сѣверскаго Донца на Муравскую дорогу, и ошѣ Сѣверскаго Донца до Муравской дороги верстѣ съ сорокъ. А взойдешѣ на Муравскую дорогу у верхѣ рѣки Орѣли.

А ошѣ Царева Града до Переколи скорою ѣздою ѣхати пять дней, а съ шелѣгами ѣхашѣ недѣли двѣ. Дорога же ошѣ Ливенѣ на Осколь, да Валуйки, да на Царевъ Градъ, Колмиюская: ѣхашѣ съ Ливенѣ; подѣ Ливнами перелѣзши Сосна, и рѣку Кщеневу перелѣзши.

А переѣхавѣ рѣку Кщеневу, ѣхашѣ къ рѣкѣ къ Олыми, да рѣку Олымь перелѣзши.

А ошѣ рѣки Олыми, по правой сторонѣ

ронѣ Колміюскія дороги, рѣчка Горосимѣ,
пала въ Осколь, выше града Оскола.

А ошѣ рѣчки Горосима къ рѣчкѣ къ
Олочкѣ, а Олочка пала въ Горосимѣ.

А ошѣ рѣчки Олочки, по правой
сторонѣ Колміюскія дороги, рѣчка Убля.

А ошѣ рѣчки Убли рѣчка Потудонѣ,
и та рѣчка перелѣзши на Котлубаны.

А рѣчка Потудонѣ пала въ Донѣ, а ошѣ
рѣчки Потудони къ Погорѣлому лѣсу.

А ошѣ Погорѣлаго лѣсу къ рѣчкѣ
Котлу; а рѣчка Котель по правую
сторону Калміюскія дороги; а пала
въ Осколь, ниже града Оскола верстѣ
сѣ десять.

А ошѣ рѣчки Котла къ лѣсу Ку-
колову; а ошѣ Куколова лѣсу къ Тихой
Соснѣ и къ Каменному броду: и шупѣ
Сосна перелѣзши.

А ошѣ Каменнаго броду, по лѣвой
сторонѣ, верховье рѣкѣ Андарское да
Баучарское.

А по правой сторонѣ Калміюскія
дороги, верховье рѣчки Валуйки; а про-
ѣхавъ верховье рѣчки Валуйки, рѣчка
Палатова, да рѣчка Палатовка, пала
въ

въ Палатову , а Палатова въ Валуйки ,
выше града Валуйки версты съ чешыре.

А отъ Палатовы и отъ Палатовки,
по правой странѣ Калміюскія дороги ,
рѣчка Ураева, да рѣчка Уразова.

А отъ Уразовой и отъ Ураевой къ
верховью рѣчки Красной , да къ рѣчкѣ
Боровой.

А рѣчка Красная и Боровая, по пра-
вой странѣ Калміюскія дороги, и пали
обѣ въ Донецъ : Красная ниже Царева
града верстѣ съ полшестыдесять ; а
Боровая ниже Красныя верстѣ съ десять.

А Ъхаша къ Донцу Сѣверскому въ
низѣ по Боровой; а Донецъ перевезшися
ниже Боровой версты съ двѣ.

А перевезшися Донецъ на Крым-
скую сторону Ъхаша на Бѣлой Кладязь.

А отъ Бѣлаго Кладязя къ верхѣ
рѣчкѣ Крымкѣ; а отъ рѣчки Крымки къ
верхѣ рѣчкѣ Миосу.

А отъ верхѣ рѣчки Миуса, къ верхѣ
рѣчки Елжуваты; а верхѣ рѣчки Елжу-
ваты, курганѣ высокѣ, а на немъ при
человѣка каменныхѣ.

А отъ рѣчки Елжуваты къ верхѣ
рѣчкамѣ къ Каламѣ. 6 3 А

А тѣ рѣчки, по лѣвой странѣ шоя
дороги, пали въ море: а по правой стра-
нѣ шоя дороги рѣка *Торь*.

А отъ рѣчекъ отъ *Калъ* къ рѣчкѣ
къ *Каратушу*; и рѣчка *Каратушъ* пе-
релѣзши.

А отъ рѣчки *Каратуша* къ рѣчкѣ
къ *Берлу*.

А отъ той рѣчки къ другой рѣчкѣ
къ *Берлу* же.

А отъ другой рѣчки *Берла* Бхати
подлѣ морскихъ проливъ; а въ морскихъ
проливахъ воды соленыя; а прѣсныхъ
водъ нѣтъ: надобно вожи (*вожатые*),
кшо бы опыскивалъ прѣсныхъ кладязей.

А отъ тѣхъ морскихъ проливъ,
Бхати къ *Молочнымъ водамъ*; а въ
Молочныхъ водахъ, вода соленая же:
а копаные кладязи есѣ.

А отъ *Молочныхъ водъ* до *Пере-
коли* написано, по старой росписи,
шесѣдесятъ верстѣ; а по старому
чршежу, какова мѣра вершамъ поло-
жена, и по той мѣрѣ отъ *Молочныхъ
водъ* и до *Переколи* сто двадцать
верстѣ.

А съверху съ правыя strany, отъ Муравскія дороги, пали въ рѣку *Донецъ* рѣчки : *Саженой* да *Лиловой* *Донецъ*, выше *Бѣлаграда*, *Лиловой* верстѣ съ шесть, а *Саженой* верстѣ съ двадцать.

А ниже *Лиловаго* *Донца* съ версту, палъ въ *Сѣверской* *Донецъ*, кладязь *Лилой* *Ерекъ* : взялся врагомъ изъ подъ *Муравскія* дороги.

А *Бѣлаградъ* споялъ на *Донцѣ*, на *Бѣлой* горѣ, на правой странѣ *Донца*, и послѣ *Липовскаго* разоренія перенесенъ на другую страну *Донца*, съ нижня strany *Бѣлаго* кладязя, отъ берега *Донца*, отъ стараго городища триста восемьдесятъ сажень : стоить въ низкомъ мѣстѣ, а *Бѣлой* кладязь течетъ изъ *Разуменскаго* лѣсу, палъ въ *Донецъ* выше града.

А ниже *Бѣлаграда*, версты съ двѣ, пала въ *Донецъ* рѣчка *Везелица*; а *Везелица* вытекла изъ подъ *Муравскаго* шляху, изъ лѣсу изъ *Болховыхъ* боярковъ; а другая *Розсошь*, тоя же рѣчки *Везелицы*, вытекла изъ лѣсу, изъ *Долгаго* бояраку : а лѣсъ *Волховы* бояраки и *Долгой*

Долгой бояракъ на Муравской дорогѣ ,
отъ Бѣлаграда верстѣ съ пятнадцать.

А ниже Везелицы , съ Нагайской
спраны , пала въ Донецъ рѣчка Разу-
мница , отъ усть рѣчки Везелицы версты
съ чешыре.

А рѣчка Разумница вышекла близ-
ко , поровень рѣчки Кореня , по Осколь-
ской и по Ливенской дорогѣ , изъ Разу-
мнаго лѣсу.

А отъ Разумнаго лѣсу , по Ливен-
ской дорогѣ , въ Донецъ палъ Крутой
врагъ , а по шому врагу , отъ Разумен-
скаго лѣсу до рѣчки Донца были на-
долбы , отъ Бѣлаграда верстѣ съ пять-
надцать.

А ниже Разумницы , съ Крымской
спраны версты съ чешыре , пала рѣч-
ка Таллина.

А ниже Таллины , съ Нагайской
спраны , пала въ Донецъ рѣчка Неже-
голь : отъ Бѣлаграда до Нежеголи верстѣ
съ двадцать.

А въ Нежеголь , близко устья , пали
рѣчка Корень , да рѣчка Кароча ; а вы-
шекли Корень и Кароча изъ подъ Му-

равской и изъ подъ Изюмской дороги, отъ верху Семицкихъ Котлубановъ, близко Юшкова бояраку.

А ниже Нежеголи, съ Крымской спраны, палъ вѣ Донецъ кладязь Нежегольской, отъ Нежеголи съ версту; а промежъ Нежеголи и кладязя Нежегольскаго, на Крымской спранѣ, на Донецъ, городище Нежегольское.

А съ Нагайской спраны, ниже Нежеголи верстѣ съ шесть, пала вѣ Донецъ рѣчка Волчьи воды; а вышекла изъ подъ Изюмской дороги, отъ верху Разгролнаго кладязя: а Разгролнои кладязь палъ вѣ Осколь.

А съ Крымской спороны, ниже Волчьихъ водъ, пала вѣ Донецъ рѣчка Старица; а вѣ нее палъ Добрай кладязь: отъ Волчьихъ водъ до Старицы верстѣ съ шесть.

А ниже Старицы, съ Нагайской спраны, пала вѣ Донецъ рѣчка Старицкой Ерекъ, версты съ чешыре.

А ниже Старицкаго Ерка, версты съ двѣ, съ Нагайской спраны, пала вѣ Донецъ рѣчка Паленой Ерекъ.



А ниже Паленаго Ерка, верстѣ съ
десять, пала въ Донець Хотомля.

А ниже Старицы, съ Крымской
спраны, верстѣ съ пятьдесять, палъ
въ Донець кладязь Салтановской.

А ниже Салтановскаго кладязя, на
Донцѣ, городище Салтановское, отъ
кладязя съ версту.

А съ Нагайской стороны, ниже Хо-
томли, пала въ Донець рѣчка Гнили-
ца: отъ Хотомли версты съ чешыре.

А ниже Гнилицы съ версту, съ
Нагайской стороны, пала въ Донець
рѣчка Бурлучекъ.

А ниже Бурлучка съ версту, съ
Нагайской стороны, пала въ Донець
рѣчка Бурлукъ, отъ Изюмской дороги.

А ниже Бурлука, съ Нагайской
спраны, палъ въ Донець кладязь Кагай-
ской; а чрезъ него лежитъ дорога въ
Новой Царевъ Градъ: отъ Бурлука верстѣ
съ десять.

А на Крымской спранѣ, ниже Сал-
тановскаго кладязя верстѣ съ полшресть-
ядцать, городище Колковское, Анако-
токъ поже.

А ниже *Кожовскаго* городища, верстѣ съ пяшь, городище *Гумнинья*; а ниже *Гумнинья*, на *Донцѣ*, *Кагайской* перевозѣ: отѣ *Гумнинья* верстѣ съ пяшь.

А ниже *Гумнинья*, выше перевозу съ версту, пала вѣ *Донецѣ* рѣчка *Балка*.

А ниже *Балки* съ версту пала вѣ *Донецѣ* рѣчка *Татлѣга*.

А ниже *Татлѣги*, на *Донцу*, *Чугуево* городище; а отѣ *Татлѣги* версты съ чешыре.

А ниже *Чугуева* городища *Студеной* кладязь, отѣ городища версты съ шри.

А ниже *Студенаго* кладязя, рѣчка *Уды*, а отѣ *Студенаго* съ версту. А на устьѣ *Уды* *Баново* городище, по лѣвой странѣ, отѣ устья версты съ двѣ.

А вѣ верхѣ по *Удамѣ*, съ лѣвыя страны, *Хорошее* городище: отѣ устья верстѣ съ двадцать.

А по правой странѣ, вѣ верхѣ по *Удамѣ*, пала вѣ *Уды* рѣчка *Жирогань*, отѣ устья верстѣ съ десять.

А по лѣвой странѣ вѣ верхѣ по *Удамѣ*, выше *Хорошего* городища, *Донецкое*

нецкое городище : отъ Хорошего верстѣ съ пять.

А выше Донецкаго городища , съ правой спраны , пала въ Уды рѣчка Харкова : отъ городища съ версту ; а въ Харкову пала рѣчка Лопина.

А ниже Кабакова городища , съ Крымской спраны , въ низѣ по Донцу , Махначово городище , отъ Кабакова верстѣ съ пять.

А ниже Махначова городища верстѣ съ десять , пала въ Донецѣ рѣчка Можь.

А ниже Кагайскаго кладязя , съ Нагайской спраны , пала въ Донецѣ рѣчка Гнилица : чрезъ нее лежитъ дорога въ Новой Царевъ Градѣ , отъ кладязя прямо степью верстѣ съ десять.

А ниже Гнилицы , въ низѣ по Донцу , рѣчка Балыклея : пала въ Донецѣ ниже Гнилицы , прямо степью верстѣ съ двадцать ; а подлѣ рѣки ѣхашь берегомъ верстѣ съ сорокъ.

А въ Балыклею пала рѣчка Малая Балыклея , отъ Донца въ верхъ по Балы-

Балыклеи, впала съ правыя страны; а верховьемъ взялась выше *Балыклеи*.

А ниже *Балыклеи* *Каменный* *кладязь*, отъ *Балыклеи* верстѣ съ двенадцать: а пропиво *Каменного* *кладязя*, выше *Савинскаго* *перевозу*, съ *Крымской* *страны*, *Заллава* *Балыклейская*.

А ниже *Каменного* *кладязя*, на *Донцѣ*, *Савинской* *перевозѣ*, отъ *кладязя* *версты* съ чешыре.

А ниже *Савинскаго* *перевозу* *рѣчка* *Изюмъ*, отъ *Савинскаго* *перевозу* *верстѣ* съ двенадцать.

А ниже *Изюма* *Изюмецъ*: межѣ ихъ *версты* съ двѣ.

А ниже *Изюма* и *Изюмца*, на *Донцѣ* *Изюмской* *перевозѣ*.

А отъ *Изюмскаго* *перевозу* до *Царева* *града* *восемь* *верстѣ*.

А ниже *Изюмца*, на *Донцѣ*, *Каменной* *перевозѣ*, отъ *Изюмца* *верстѣ* съ шесть.

А отъ *Каменного* *перевозу* къ *Новому* *Цареву* *граду* *верстѣ* съ пять *десять*.

А ниже Изюмскаго перевозу пала въ Донецъ рѣка Осколь, а вышекла отъ Муравской дороги, изъ подъ Пузацкаго лѣсу, отъ верхъ рѣчки Семи Пузацкія; а въ нее пала съ правой стороны рѣчка Осколець; а съ лѣвья стороны пала рѣчка Горосимъ; а въ Горосимъ пала рѣчка Олочка: а сверху Горосима, отъ Ливень, лежитъ дорога Калміюская.

А Горосимъ палъ въ Осколь, съ лѣвья стороны выше града Оскола восемь верстъ.

А подъ градомъ Осоломъ, съ правья стороны отъ Изюмской дороги, пала въ Осколь рѣчка Осколець.

А ниже Осольца, съ правья стороны, пала въ Осколь рѣчка Дубна, вышекла отъ Юшковыхъ бояраковъ.

А съ Нагайской стороны, пропиво града, отъ Калміюскія дороги, пала въ Осколь рѣчка Убля: течешъ отъ верху рѣки Дѣвицы, и рѣки Потудони.

А ниже Убли, съ Нагайской стороны верстъ съ десять, пала въ Осколь рѣчка Котель.

А ниже *Дубны*, отъ *Изюмскія* до-
роги, пала въ *Осколь* рѣчка *Орлея*.

А ниже *Орлеи* рѣчки, отъ *Изюм-
скія* дороги, пала рѣчка *Холокъ*, про-
шиво слободы *Голубиной*, отъ града
Оскола пшъдесять верстѣ.

А ниже *Холка*, отъ *Изюмскія* доро-
ги, пала въ *Осколь* рѣчка *Холань*.

А съ *Нагайской* страны, отъ *Кал-
мїюскія* дороги, палъ въ *Осколь* *Бѣлой*
кладязь, ниже *Голубиной* пшъ верстѣ.

А ниже *Бѣлаго* кладязя *Жестовыя*
горы, а подъ *Жестовыми* горами на
Осколь перевозъ *Ташарской*.

А ниже *Жестовыхъ* горъ до града
до *Валуки* шестъдесять верстѣ.

Съ *Нагайской* страны, ниже *Же-
стовыхъ* горъ, до верху рѣчки *Мосея*,
пали въ *Осколь* двенадцать рѣчекъ,
однимъ прозвищемъ всѣ *Сосны*.

А ниже рѣчки *Холани*, отъ *Изюм-
скія* дороги, палъ въ *Осколь* *Разгро-
мной* кладязь: печешъ отъ верху *Вол-
чьихъ* водѣ.

А ниже *Разгромнаго* кладязя пало
въ *Осколь* езеро *Бранище*.

А выше *Бранища*, ниже града *Валуйки*, пала рѣчка *Казнинка*.

А ниже *Бранища* палъ въ *Осколь* кладязь *Бахтинъ*; а на усть *Бахтина* кладязя, съ вышнїя страны, стоялъ *Новой Царевъ градъ*. А съ *Нагайскїя* страны, ниже рѣчки *Сосны* семь верстъ, пала въ *Осколь* рѣчка *Валуйка*; а на ней, на устьѣ, стоишѣ градъ *Валуйки*. А выше града, по *Оскольской* дорогѣ, въ *Валуйку* пала рѣчка *Мосей*.

А выше *Мосея*, съ другїя страны, пала въ *Валуйки* рѣчка *Палатова*; отъ *Калміюскїя* дороги, отъ града отъ *Валуйки*, чешыре вершы: въ *Палатову* пала рѣчка *Палатовка*.

А отъ *Валуйки* въ низъ по *Осколу*, отъ *Калміюскїя* дороги, пала въ *Осколь* рѣчка *Ураева*, да рѣчка *Уразова*.

А съ *Крымскїя* страны, по рѣчкѣ по *Донцу*, отъ усть рѣки *Мжа* въ верхъ по рѣчкѣ, съ правыя страны верстъ съ тридцать, пала въ *Можъ* рѣчка *Марева*: вышекла отъ *Муравскаго* шляху, отъ верха рѣчки *Марчина*, изъ подъ *Дубьихъ* лукъ.

А выше *Мареѳы* впала вѣ *Можь* рѣчка *Сухая Ракитка*, ошѣ *Мареѳы* верстѣ сѣ пять.

А выше *Сухія Ракитки*, пала вѣ *Можь* рѣчка *Мокрая Ракитка*, ошѣ *Сухія Ракитки* сѣ версту.

А выше *Мокрыя Ракитки*, пала вѣ *Можь* рѣчка *Ординка*, ошѣ *Ракитки* верстѣ сѣ десять.

А выше *Ординки* верстѣ сѣ пять, пала вѣ *Можь* рѣчка *Волгирь*; а верховьемѣ *Волгирь* взялася изѣ подѣ *Донецкія* поляны.

А выше *Волгиря*, вѣ верхѣ по *Мжу*, *Валки*, ошѣ *Волгиря* верстѣ сѣ десять.

А по лѣвой странѣ по *Мжу*, ошѣ *Донца*, рѣчка *Адалагѣ*, пала вѣ *Можь*, ошѣ устья верстѣ сѣ сорокѣ; а вытекла *Адалагѣ* изѣ подѣ *Муравскаго шляху*, сѣ версту ошѣ рѣчки *Берестовой*.

А ниже *Мжа* на *Донцѣ*, сѣ *Крымскія* страны *Зміево* городище: а *Зміевѣ* *Курганѣ* пожѣ; ошѣ *Мжа* версты сѣ двѣ.

А ниже *Зміева* городища рѣчка *Комолша*; а на *Комолшѣ* городище *Каменное*, отъ *Зміева* верстѣ съ десять, лѣсомъ подлѣ *Донца*.

А ниже *Комолши*, на *Донцѣ*, *Абашкинѣ* перевозѣ, отъ *Комолши* версты съ три, съ *Крымскія* страны на *Русскую* страну.

А ниже *Абашкина* перевоза, на *Донцѣ*, *Шабалинской* перевозѣ, отъ *Абашкина* перевоза верстѣ съ десять, съ *Крымскія* страны.

А ниже *Шабалинскаго* перевоза верстѣ съ десять, палѣ въ *Донецѣ* *Бакинѣ* кладязь.

А ниже *Бакина* кладязя, на *Донцѣ*, *Ляховѣ* перелазѣ, съ *Крымскія* страны на *Русскую* страну.

А ниже *Ляхова* перелаза, на *Донцѣ*, *Савинской* перевозѣ, отъ *Ляхова* верстѣ съ двадцать, съ *Крымскія* страны на *Русскую* страну.

А ниже *Савинскаго* перевоза пала въ *Донецѣ* рѣчка *Челель*, отъ *Савинскаго* верстѣ съ пашнадесять.

А ниже Челея, верстѣ съ десять,
пала въ Донецъ рѣчка Береки малые,
Каменные шожѣ.

А ниже Каменныхъ Берекъ, пала
въ Донецъ рѣчка Большіе Береки, отъ
малыхъ Берекъ вершны съ двѣ.

А ниже Берекъ Большихъ, верстѣ съ
седмь, пала въ Донецъ рѣчка Ерекъ ка-
менной; а межѣ Берекъ и Ерка камен-
наго Изюмской курганъ; а отъ камен-
наго Ерка къ Новому Цареву граду
верстѣ съ десять.

А ниже Царева града, отъ усть
рѣки Оскола, на Донцѣ, съ Крымскія
страны, Святыя горы, отъ Царева
града верстѣ съ десять.

А ниже Святыхъ горъ, съ Крымскія
страны, пала въ Донецъ рѣчка Торъ,
отъ Святыхъ горъ верстѣ съ пятнад-
цать.

А въ Большой Торъ пала рѣчка То-
рецъ, отъ Донца вершны съ чешыре.
А на устьѣ езера соляныя.

А ниже Тору верстѣ съ шридцать
пала въ Донецъ рѣчка Бахмутова.

А ниже Бахмутовой, верстѣ съ пятнадцашь, на *Донецѣ*, перевозѣ *Боровской*, на *Калміуской* дорогѣ.

А ниже *Боровскаго* перевоза, съ *Крымскія* страны, палѣ въ *Донецѣ* *Бѣлой* кладязь, отѣ перевоза версты съ двѣ.

А ниже *Бѣлаго* кладязя другой *Бѣлой* кладязь верстѣ съ десятъ, а надѣ нимѣ *Савинѣ*.

А отѣ *Нижняго* *Бѣлаго* кладязя до *Лугани*, до *Нижнія* *Розсоши*, верстѣ съ восемь.

А ниже *Лугани* пала въ *Донецѣ* рѣчка *Малой* *Луганчикѣ*, отѣ *Лугани* верстѣ съ пять.

А ниже *Луганчика* верстѣ съ пять, на *Донецѣ*, *Сизыя* горы.

А ниже *Луганчика* до *Бѣлаго* кладязя верстѣ съ пятнадцашь; а ниже *Бѣлаго* кладязя до *Каменной* рѣчки верстѣ съ восемь.

А ниже *Каменная* рѣчки *Каменка* рѣчка пала въ *Донецѣ*, отѣ *Каменная* верстѣ съ пять.

А ниже *Каменки* *Лихой* кладязь, палѣ въ *Донецѣ* подѣ *Гребенными* горами: берегомѣ ѣхашь верстѣ съ со-

рокъ, а прямо степью верстѣ съ десять.

А межѣ *Лихаго кладязя* и *Гребенныхъ горѣ*, на *Донцѣ*, перевозѣ *Татарской* въ *Русь*.

А ниже *Гребенныхъ горѣ* *Кондрючьи* рѣчка пала въ *Донецѣ*, верстѣ съ шестьдесятѣ.

А отѣ устѣ *Кондрючьи* и до устѣ рѣчки *Донца*, гдѣ палѣ въ *большой Донѣ*, верстѣ съ десять.

А съ *Нагайскія* страны въ низѣ по *Донцу*, отѣ устѣ рѣчки *Оскола*, отѣ *Царева града*, палѣ въ *Донецѣ* *кладязь Святой*, а *Нетригузѣ* онѣ же, верстѣ съ пятнадцатѣ выше *малаго* перевоза.

А ниже *малаго* перевоза на *Донцѣ* *большой* перевозѣ, ниже устѣ рѣчки *Тора*, отѣ *малаго* перевоза верстѣ съ десять.

А ниже *большаго* перевоза, верстѣ съ двенадцатѣ, пала въ *Донецѣ* рѣчка *Черной жеребецѣ*.

А ниже *Чернаго жеребца* пала въ *Донецѣ* рѣчка *Красная*, отѣ *Чернаго жеребца* до *Красной* верстѣ съ пятнадцатѣ.

А ниже *Красной* рѣчки пала въ *Донецѣ*

Донецъ рѣчка Боровая ; а межъ Кра-
сною и Боровой верстѣ съ десять.

А ниже Боровой съ Нагайскія стра-
ны кладязь Ольховой , отъ Боровой
верстѣ съ двадцать.

А ниже Ольховаго кладязя съ Нагай-
скія страны пала въ Донецъ рѣчка Ан-
дарь: отъ Ольховаго кладязя до Андара
верстѣ съ шридцать.

А ниже Андара съ Нагайскія стра-
ны пала въ Донецъ рѣчка Явсюга: отъ
Андара до Явсюги верстѣ съ шесть.

А ниже Явсюги съ Нагайскія стра-
ны пала въ Донецъ рѣчка Деркуль :
отъ Явсюги до Деркула верстѣ.

А выше Деркула на Донцѣ Сизыя
горы , съ Крымскія страны отъ Дер-
кула версты съ двѣ.

А ниже Деркула палъ въ Донецъ
Митякинъ кладязь , отъ Деркула до
Митякина верстѣ съ пашнадцать.

А ниже Митякина палъ въ Донецъ
Вишневецкой кладязь , отъ Митякина до
Вишневецкаго верстѣ съ двадцать.

А ниже Вишневецкаго пала въ До-
нецъ рѣчка Глубокая; отъ Вишневецкаго
до Глубокія верстѣ съ пять. А

А ниже *Глубокаго* пала въ *Донецъ* рѣчка *Колитвенець*, отъ *Глубокія* верстѣ съ *пятнадцатъ*.

А ниже *Колитвенца* палѣ въ *Донецъ* *Дядинѣ* кладязь: отъ *Колитвенца* до *Дядина* кладязя верстѣ съ *пятидесяти*.

А прошивъ *Дядина* кладязя на *Крымской* споронѣ *Хорошія* горы.

А ниже *Дядина* кладязя съ *Нагайскія* сраны пала въ *Донецъ* рѣчка *Бѣлая* калитва.

А прошивъ *Калитвы* съ *Крымскія* сраны на *Донцѣ* *Гребенныя* горы.

А ниже *Калитвы* на *Донцѣ* *Сокольи* горы, съ *Нагайскія* сраны.

А отъ *Калитвы* до *Соколыхъ* горѣ верстѣ съ *пятнадцатъ*.

А у *Соколыхъ* горѣ съ *Бѣлагограда* *Станичники* кладушѣ *добздняя* памяши.

А ниже *Соколыхъ* горѣ пала въ *Донецъ* съ *Нагайскія* сраны рѣчка *Быстрая*: отъ *Соколыхъ* горѣ версты съ *четыре*.

А отъ *Быстрыя* до *Раздоровѣ*, гдѣ *Донецъ* палѣ въ *большой* *Донѣ*, верстѣ съ *сорокѣ*.

РѢКА ДОНЪ.

РѢка *Донъ* вышекла изъ *Иваня* езера, отъ *Дѣдилова* верстѣ съ тридцать, и потекла подъ *Елифань*; да изъ того же *Иваня* езера потекла рѢка *Шатъ* и пала въ рѢку *Улу*, выше града *Тулы* верстѣ съ восемь и больше. А выше града *Шата*, верстѣ съ шесть, пала въ *Улу* рѢку рѢчка *Шиварань*; а выше *Шиварани* противъ *Дѣдилова* на *Уль Костамаровъ* бродъ: а въ томъ бродъ отъ *Ливень* и отъ *Ельца* дорога, мимо *Тулы*, къ *Серлухову*, чрезъ за-сѣку, въ *Щегловы* врата, *Муравской* шляхъ.

А градъ *Елифань* стоить на *Дону*, съ *Нагайскія* страны, отъ *Дѣдилова* сорокъ верстѣ; а *Дѣдиловъ* отъ *Тулы* двадцать верстѣ, на рѢчкѣ на *Шиварань*, съ *Крымскія* страны.

А ниже *Елифани* съ правыя страны пала рѢчка *Неправда*, отъ *Муравскаго* шляху верстѣ.

А ниже Елифани верстѣ съ двадцать, съ Нагайскія страны, пала въ Донѣ рѣчка Табалы; печетѣ отѣ Михайловскія дороги.

А ниже Табаловѣ десять верстѣ съ Нагайскія страны, пала въ Донѣ рѣчка Нижнія Табалы.

А по правой странѣ Дона, ниже Нижнихъ Табаловѣ, пала въ Донѣ рѣчка Рыхоть, отѣ Табаловѣ верстѣ съ пять. А съ Нагайскія страны, прошивъ Рыхоти, пала въ Донѣ рѣчка Поники; а ниже тѣхъ рѣкъ на Дону Тараева гора, отѣ стараго Донкова двѣ версты, а ниже горы на Дону бродѣ.

А ниже того осмнадцать верстѣ съ правыя страны, пала въ Донѣ рѣчка Вязовна; а усть Вязовны съ Крымскія страны поставленѣ градѣ Новой Донковѣ: перенесенѣ отѣ стараго мѣста двадцать верстѣ; а отѣ Елифани Донковѣ шестьдесятѣ верстѣ.

А ниже Стараго Донкова, съ Нагайскія страны, пала въ Донѣ рѣчка Рожна.

А ниже Рожны пять верстѣ, съ Нагайскія страны, пала въ Донѣ рѣчка Кочурѣ. А

А ниже *Новаго Донкова* десять верстѣ,
сѣ *Нагайскія* страны, пала въ *Донѣ*
рѣчка Сквернай; а прошивъ тоя рѣчки,
сѣ правыя страны, пала въ *Донѣ* рѣч-
ка *Перехвалѣ*: отъ *Донкова* до *Перех-*
вала десять верстѣ.

А ниже тѣхъ рѣчекъ, сѣ правыя
страны, пала въ *Донѣ* рѣчка *Лебядянь*;
а на усть ея на *Дону* градъ *Лебядянь*:
отъ *Донкова* до *Лебядяни* двадцать
верстѣ.

А ниже *Лебядяни*, верстѣ сѣ восемь,
пала въ *Донѣ* рѣчка *Быстрая Меча*; а
усть рѣчки *Мечи* сѣ вышнія страны
Волотова могила.

А ниже *Мечи*, верстѣ сѣ тридцать,
пала въ *Донѣ* рѣчка *Быстрая Сосна*; а
на рѣкѣ на *Соснѣ* близко устья, сѣ лѣ-
выя страны, *Соколы горы*.

А ниже устья *Сосны*, на *Дону*, *Дон-*
ская бесѣда, каменной столѣ и камен-
ныя суды.

А рѣчка *Сосна* вышекла отъ верху
Оки рѣчки за пятнадцать верстѣ; а въ
нее палъ кладязь *Луковецъ* сѣ *Нагайскія*
страны: а на усть *Луковца* *Ташар-*
ской перелазъ и бродъ въ *Русь*. А

А ниже *Луковца* пала въ *Сосну* рѣчка *Хвоцна*, отъ *Ливень* верстѣ съ пол-прешьядцать: а на устьѣ *Хвоцны* бродѣ на *Соснѣ*, ходятъ *Татарове* въ *Русь*. А ниже *Хвоцны*, съ правыя спраны, пала въ *Сосну* рѣчка *Тимъ*, отъ *Ливень* пятнадцать верстѣ. А ниже *Тима* верстѣ съ десять пала въ *Сосну* рѣчка *Труды*, съ лѣвыя спраны; а ниже *Трудовѣ* на *Соснѣ* *Кирличной* бродѣ, выше града *Ливень* версты съ три.

А въ рѣку въ *Труды* пала рѣчка *Любовша*, отъ *Ливень* верстѣ съ двадцать.

А подѣ градомѣ подѣ *Ливнами* пала рѣчка *Ливны* съ *Московскія* спраны: а вышекли *Ливны*, *Лѣсная* изъ *Краснаго* лѣса, а *Полевая* прямо по *Муравской* дорогѣ отъ *Любовши*, и пала въ *Лѣсную* подѣ *Ливнами* выше *Острога*.

А ниже *Ливны* версты съ три пала въ *Сосну* рѣчка *Кщенева*, а ниже *Кщеновой* версты съ три, съ лѣвыя спраны, палъ *Хмелевой* кладязь; а ниже *Хмелеваго* кладязя, съ *Крымскія* спраны, пала въ *Сосну* рѣчка *Олымъ*: отъ *Ливень*

до устья *Олыма* двадцать семь верстѣ.
А съ другія страны ниже *Олыма*, вер-
сты съ три, пала въ *Сосну* рѣчка *Чер-*
нава; а на устья рѣки *Чернавы*, на *Соснѣ*,
бродѣ: *Калмюская* дорога; на шой до-
рогѣ градѣ, на устья *Чернавы*, стоящѣ
въ немъ *Головы* съ сошнями въ лѣш-
нюю пору.

А ниже *Чернавы* версты съ три
пала рѣчка *Ясенокѣ*.

А межѣ *Ясенка* пала въ *Донѣ* * рѣчка
Ворголь, а ниже *Воргла* семь верстѣ на
Соснѣ градѣ *Елецѣ*; отѣ *Ливенѣ* до
Ельца пятьдесятѣ верстѣ; а отѣ *Ле-*
бядяни до *Ельца* сорокѣ верстѣ.

А ниже града *Ельца* до устья рѣ-
ки *Сосны* пятнадцать верстѣ.

А ниже устья рѣки *Сосны*, и ни-
же *Донскія бесѣды*, съ *Нагайскія* сто-
роны верстѣ съ десять, палѣ въ *Донѣ*
Студенокѣ кладязѣ.

А ниже *Студенка* кладязя верстѣ
съ пятнадцать, съ *Нагайскія* спра-
ны, пала въ *Донѣ* рѣчка *Реленецѣ*. А
съ

* Должно думать въ *Сосну*: ибо описываетъ
ся теченіе рѣки *Сосны*.

сѣ Крымскія страны, ниже Реленца
верстѣ сѣ пять, пала вѣ Донѣ рѣка
Снова, а Снова вышекла отѣ верха
рѣчки Олыми.

А сѣ Нагайскія спороны, ниже Со-
сны версты сѣ чешыре, палѣ вѣ Донѣ
кладязѣ Конѣ, прошоку версты сѣ двѣ.

А сѣ Крымскія страны, ниже кла-
дязя Коня, пала вѣ Донѣ рѣчка Вѣ-
дога, отѣ Воронежа верстѣ сѣ десять,
а вышекла отѣ верха рѣчки Убли.

А ниже Вѣдоги, шри версты, пала
вѣ Донѣ рѣчка Дѣвица смердячая, отѣ
Воронежа седмь верстѣ; а вышекла отѣ
верха рѣчки Убли, а Убля пала вѣ
рѣку Осколѣ, прошивѣ града Оскола:
Осколѣ отѣ Ливенѣ стю тридцатьверстѣ,
а до Воронежа поже.

А ниже Дѣвицы, сѣ Нагайскія стра-
ны, пала вѣ Донѣ рѣка Воронежѣ; а
вѣ верхѣ по Воронежю пшъдесять
верстѣ, сѣ Московскія страны, отѣ
рѣки отѣ Дону, отѣ перевоза пшъ
верстѣ, градѣ Воронежѣ.

А рѣка Воронежѣ вышекла отѣ
Шатскаго и отѣ Ряскаго уѣзда, отѣ
рѣки



рѣки отъ *Пора*, а рѣка *Пора* пала въ рѣку *Оку*, подъ *Тереховымъ* монастыремъ, съ нижнія страны.

А выше града *Воронежа*, въ верхъ по рѣкѣ *Воронезу*, съ *Нагайскія* страны, пала въ *Воронезъ* рѣчка *Усмани*, отъ *Воронежа* двадцать верстѣ.

А выше *Усмана* двадцать пять верстѣ, съ *Нагайскія* страны, пала въ *Воронезъ* рѣчка *Ивница*, подъ *Стольною* поляною.

А выше *Ивницы* пять верстѣ пала въ *Воронезъ* рѣчка *Злагощѣ*.

А съ правыя страны, выше *Злагоща* двадцать верстѣ, палъ въ *Воронезъ* *Болъ* кладязь: отъ *Воронежа* до *Ельца* сто восемьдесятъ верстѣ.

А ниже *Воронежа*, съ *Нагайскія* страны пятьдесятъ верстѣ, пала въ *Донъ* рѣка *Ѳоросанъ*, а ниже *Ѳоросани*, съ *Крымскія* страны, рѣкою верстѣ съ шридцать, а полемъ верстѣ съ пшнадцать, пала въ *Донъ* *Красная Дѣвица*.

А ниже *Красныя Дѣвицы* пала въ *Донъ* рѣка *Потудонъ*, верстѣ съ десять; а вышекла отъ верха *Вѣдоги*.

А ниже *Потудона* верстѣ съ шестѣ пала въ *Донѣ* рѣчка *Коротаякъ*, прошоку верстѣ съ десяпѣ.

А ниже *Коротаяка* верстѣ съ десяпѣ, съ *Крымскія* страны, пала въ *Донѣ* рѣчка *Тихая Сосна*; а на рѣчкѣ на *Соснѣ*, отъ *Дона* верстѣ съ шридцатѣ, *Каменной бродѣ*; а въ тошѣ бродѣ лежитѣ дорога *Калміюская*: а выше *Каменнаго брода*, на *Соснѣ*, *Терковая поляна*.

А ниже *Тихія Сосны*, двадцатѣ верстѣ, пала въ *Донѣ* рѣчка *Лиски*, съ *Крымскія* страны; прошоку рѣчки верстѣ съ двадцатѣ.

А ниже рѣчки *Лиски* верстѣ съ восемь, съ *Нагайскія* страны, пала въ *Донѣ* рѣчка *Икорецѣ*.

А ниже *Икорца* верстѣ съ шестидесятѣ пала въ *Донѣ* рѣчка *Бетюкѣ*.

А ниже *Бетюка* верстѣ съ пятнадцатѣ пала въ *Донѣ*, съ *Нагайскія* страны, рѣчка *Серета*.

А ниже *Серета* верстѣ съ сорокѣ, съ *Крымскія* страны, пала въ *Донѣ* рѣчка *Калитва черная*.

А ниже *Калитвы* верстѣ сѣ двадцать пала въ *Донѣ*, сѣ *Нагайскія* страны, рѣчка *Мамонецѣ*.

А сѣ *Крымскія* страны, ниже *Мамонца* верстѣ тридцать, пала въ *Донѣ* рѣчка *Баучарѣ*.

А сѣ *Нагайскія* страны, ниже *Баучара* верстѣ сѣ двадцать, пала въ *Донѣ* рѣчка *Талучьева*.

А ниже *Талучьевой* верстѣ сѣ десять, сѣ *Нагайскія* страны, пала въ *Донѣ* рѣчка *Песковатая*.

А ниже *Песковатыя* верстѣ сѣ десять, сѣ *Нагайскія* страны, пала въ *Донѣ* рѣчка *Елань*.

А ниже рѣчки *Елани* верстѣ сѣ двадцать, сѣ *Нагайскія* страны, пала въ *Донѣ* рѣчка *Холерѣ*; а рѣчка *Холерѣ* вытекла отъ верха рѣчки *Ланкододы*; а рѣчка *Ланкодода* пала въ рѣку въ *Суру*, а въ нее пала рѣчка *Огилы Колода*.

А сѣ правыя страны, отъ верха рѣчки *Ломовой*, вытекла рѣчка и пала въ *Холерѣ*, а *Ломова* впала въ рѣку въ *Мокшу*.

Въ рѣку же въ *Холеръ* пала рѣка *Сувола*, а *Сувола* вышекла отъ верха рѣки *Цны*.

А на усть рѣки *Холра*, на *Дону*, перевозъ *Бродъ Татарской*.

А выше *Холра* рѣки рѣка *Бетюкъ*, рѣка *Талучьева*, рѣка *Сувола*.

А пѣ рѣки вязалися верховьемъ съ рѣкою *Цною*.

А рѣка *Цна* вышекла отъ града отъ *Воронежа* за сто десять верстѣ, и течетъ въ рѣку *Мокшу*: пропоку *Мокши* рѣки сто восемьдесятъ верстѣ; а *Мокша* пала въ *Оку*, ниже *Касимова* шридцать верстѣ.

А отъ усть рѣки *Холра* до *Воронежа* шриста шридцать верстѣ.

А съ лѣвыя страны, съ верху рѣки *Холра*, пала въ *Холеръ* рѣка *Сартаба*.

А *Сартаба* вышекла - - - рѣки, пропоку *Сартабы* рѣки сто шридцать верстѣ.

А ниже *Сартабы* семдесятъ верстѣ пала въ *Холеръ* рѣка *Бурлукъ*: пропоку двѣсти верстѣ.

А ниже *Бурлука* тридцать верстѣ пала въ *Холерь* рѣчка *Кумыль*.

А выше *Холра* рѣки, съ *Крымскія* страны, ниже *Мамонца* рѣки тридцать верстѣ, пала въ *Донь* рѣка *Баучарь*.

А рѣка *Баучарь* вышекла отъ *Калмиюскія* дороги, отъ верха рѣки *Андара* и рѣки *Валуйки*: прошоку рѣки *Андара* сто пятьдесятѣ верстѣ.

А ниже *Холра* рѣки, съ *Нагайскія* страны верстѣ съ тридцать, пала въ *Донь* рѣка *Медвѣдица*.

А *Медвѣдица* рѣка вышекла, двумя прошоки, отъ *Табалыка* рѣки.

А въ *Медвѣдицу* пала рѣка *Каирмыша*, вышекла *Каирмыша* отъ рѣки отъ *Волги*, отъ верха *Увѣши* рѣчки.

А *Увѣша* рѣчка пала въ *Волгу* прошивъ града *Саратова*, выше городища *Увѣшина*.

А ниже *Каирмыши* пала въ *Медвѣдицу* рѣка *Арчеда*: прошоку *Арчеды* сто тридцать верстѣ: прошоку *Каирмыша* рѣки сто верстѣ, а рѣки *Медвѣдицы* прошоку двѣсти двадцать верстѣ.

А въ *Медвѣдицу* съ правыя *спраны* пала рѣчка *Войской*.

А ниже *Медвѣдицы* девяносто верстѣ, съ *Нагайскія* *спраны*, пала рѣчка *Иловка*, а вышекла рѣчка *Иловка* за сто верстѣ, отъ рѣки отъ *Волги*, отъ верха рѣки *Камышенки*: прошоку *Иловки* сто верстѣ.

А рѣка *Камышенка* пала въ *Волгу*, ниже рѣки *Иловки* пшъдешатъ верстѣ.

А ниже *Иловки* пала въ *Донь* рѣка *Кешеня*: прошоку *Кешени* сто верстѣ; а рѣка *Кешеня* вышекла отъ *Волги*, отъ верха рѣчки *Балыклей*, а *Балыклея* пала въ *Волгу*: прошоку шестъдешатъ верстѣ.

А ниже рѣки *Кешени*, пала въ *Донь* рѣка *Паншина*, шечетъ отъ той же рѣки *Балыклей*: прошоку семдешатъ верстѣ.

А отъ усть рѣки *Паншины*, близко отъ *Дона*, вышекла рѣка *Царица*, и потекла къ рѣкѣ къ *Волгѣ*: пала въ *Волгу* прошиву *Царицына* *оспрова*; а на *осшровѣ* сшоялъ *Царицынъ* *градъ*.

А ниже рѣки *Паншиной* пятьдесятъ верстѣ, съ правыя страны *Дона*, пали въ *Донъ* двѣ рѣчки, обѣ *Голубыя*: пропоку тѣхъ рѣчекъ пятьдесятъ верстѣ.

А ниже *Голубыхъ* двадцать верстѣ, съ *Нагайскія* страны, пала въ *Донъ* рѣчка *Карлова*: пропоку пятьдесятъ верстѣ; печетъ отъ рѣки отъ *Царицы*.

А ниже *Карловой*, съ *Нагайскія* страны, пала въ *Донъ* рѣчка *Царица*: пропоку сорокъ верстѣ; отъ *Карловой* до *Царицы* тридцать верстѣ.

А ниже *Царицы* двадцать верстѣ пала въ *Донъ* рѣчка *Камышенка*.

Ниже рѣчки *Камышенки* на двадцать верстѣ, выше *Аксенца* пропоку двѣ вершы, пали въ *Донъ* двѣ рѣчки *Аксай*; а ниже тѣхъ рѣчекъ пропокъ *Аксенецъ*.

А выше пропока *Аксенца* сорокъ верстѣ, съ другія страны, пала въ *Донъ* рѣка *Чирь*: вышекла близко *Дона*, отъ успѣ рѣки *Баучара*: пропоку рѣки *Чира* сто восемьдесятъ верстѣ.

А ниже пропока *Аксенца* пала въ *Донъ* рѣчка *Цылма*: пропоку шестьдесятъ верстѣ.

А ниже *Цылма* двадцать верстѣ пала вѣ *Донѣ* рѣка *Кумшайкѣ*.

А ниже *Кумшайка* рѣки шестидесятѣ верстѣ пала вѣ *Донѣ* рѣчка *Талинка*: пропоку пятьдесятѣ верстѣ.

А ниже рѣчки *Талинки* сорокѣ верстѣ, сѣ *Нагайскія* страны, пала вѣ *Донѣ* рѣка *Черной Саль*, а вышекла сѣ верха горы *Улки*: пропоку двадцать верстѣ.

А ниже *Чернаго Салу* пала вѣ *Донѣ* рѣка *Сасыскаль*: пропоку шреста верстѣ, отѣ горы *Улки*; а отѣ *Чернаго Салу* девяносто верстѣ.

А ниже *Сасыскала* рѣки сорокѣ верстѣ пала вѣ *Донѣ* рѣка *Юрюксаль*, изѣ горы изѣ *Улки*: пропоку шреста сорокѣ верстѣ.

А ниже *Юрюксала* шридцать верстѣ пала вѣ *Донѣ* прошиву *Роздоровѣ* *Донецкихѣ* рѣка *Манача*: пропоку *Маначи* рѣки чешыреста двадцать верстѣ. А рѣка *Манача* вышекла отѣ *Хвалимскаго* моря, отѣ езера *Ясыбанѣ* за семидесятѣ верстѣ, изѣ горы *Ташмура*, изѣ *Солонцовѣ*.

А гора *Ташмурѣ* отѣ *Астрахани* пятнадцатѣ верстѣ. А

А съ верха рѣки *Манача* съ лѣвья
спраны езеро; а въ томъ езерѣ ем-
лютъ соль *Азовцы* и *Черкасы* *Пяши-*
горскіе, и *Казыева улуса* *Ташарове*.

А съ верха рѣки *Маначи* на низѣ
сто пшъдесятѣ верстѣ, съ правья
спраны ошѣ горы *Улки*, пала въ *Ма-*
начу рѣка *Кулчаклы*.

А съ другія спраны пала въ *Ма-*
начу рѣка *Калаузѣ*: прошоку *Калауза*
шроста восемь верстѣ.

А въ рѣку *Калаузѣ* пала съ лѣвья
спраны рѣка *Алмалы*; а прошивѣ ее
съ правья спраны пала рѣчка *Алалы*.

А ниже *Алалы* палѣ въ *Калаузѣ*
испокѣ изѣ кладязя *Какунгырѣ*.

А по правой спранѣ по тому иско-
ку люди каменные болваны, прошивѣ
шоя соли, чшо емлютъ *Азовцы*.

А ниже *Калауза* рѣки пала въ рѣ-
ку *Маначу* рѣчка *Ергеликѣ* большой:
течешѣ ошѣ рѣки ошѣ *Кубы*: прошоку
чешыреста пшъдесятѣ верстѣ.

А ниже большаго *Ергелика* пала въ
Маначу рѣка *Ергеликѣ* *Сасыкѣ*, (по на-
шему *Гнилой*): прошоку шшо верстѣ.

А выше *Маначи* рѣки пала въ *Донѣ* рѣка *Донецъ* *Сѣверской*, съ *Крымскія* страны.

А ниже *Донца*, съ *Крымскія* страны, пала въ *Донѣ* рѣчка *Таузлова*; течетъ отъ *Миуса*: прошоку сорокъ верстѣ.

А ниже *Таузловой*, выше *Азова*, вытекъ изъ *Дона* прошокъ *Мертвой Донецъ*, и палъ въ море, себѣ усшьемъ.

А ниже *Мертваго Донца* рѣка *Донѣ* пала въ море подъ *Азовымъ*.

А градъ *Азовъ* на устьѣ *Дону* съ лѣвыя страны.

Отъ *Азова* до *Переколи* верстѣ съ чешыреста.

А кошорыя рѣки въ *Азовское* море, съ *Московскія* страны, отъ устьѣ *Дона* до *Переколи* пали, и тѣ рѣки писаны въ книгѣ сей по *Калмїюской* дорогѣ, что писана отъ устьѣ *Боровой*.

А съ *Нагайскія* страны отъ *Азова* до устьѣ рѣки *Волга*, до *Хвалимскаго* моря, полемъ шестьсотѣ верстѣ.

А ниже *Азова* до устьѣ *Дона*, пала въ море рѣка *Кугальникъ*: прошоку сто сем-

семдесять верстѣ.

А въ *Кугальникѣ* пала рѣка *Жегер-ликѣ*: пропоку семдесять верстѣ.

Отъ той рѣки пала въ море рѣчка *Княгинина вода*: пропоку двѣсти пятьдесять верстѣ.

Въ море же пала рѣка *Ея*.

Отъ рѣки *Ея* сто десять верстѣ пала въ море рѣка *Курла*.

Отъ *Курлы* тридцать верстѣ пала въ море рѣчка *Кумака*.

Отъ *Кумаки* пятьдесять верстѣ пала въ море рѣчка, прозвище ей не описано.

А отъ той рѣчки шестьдесять верстѣ пала въ море рѣка *Куба*: пропоку *Кубы* шестьсотъ пятьдесять верстѣ; вышекла изъ горѣ.

А отъ усть рѣки *Кубы* морскимъ берегомъ, до морскія *Гирлы*, что пропокъ изъ *Азовскаго* моря въ *Черное море*, и до *Кафы* девяносто верстѣ.

А отъ *Кафы*, берегомъ, *Чернымъ* моремъ до горы чепыреста шестьдесять верстѣ.

А пою же горою брегомъ морскимъ сто верстѣ.

И всего отъ Гирлы морскимъ брегомъ и горою пятьсотѣ шестьдесятѣ верстѣ.

А отъ Чернаго моря до верха рѣки Кубы шриста верстѣ.

А въ рѣку Кубу пала рѣка Лаба изъ загорѣ, отъ Чернаго моря: тѣ горы и до Хвалимскаго моря.

А въ тѣхъ горахъ по Терку и по инымъ рѣкамъ Пятигорскіе Черкасы, и Кабарда, и Окохи, и Соки, и Кугени, и Мичкизы.

А промежъ рѣки Терка, и рѣки Курры, и иныхъ рѣкѣ.

А по Хвалимскому морю Грузинская и Иверская земля, и Ширванъ, и Шамаха.

А отъ рѣки Кубы, отъ горѣ къ Черному морю и къ Азовскому морю, и до верхъ рѣки Маначи отъ тѣхъ горѣ все кочевье Малыхъ Нагаевъ, Казыева улуса.

А отъ верха рѣки Кубы изъ горѣ вышекла рѣка Кула, и пошекла къ

Хвалимъ

Хвалимскому морю, отъ Терка семдесять верстѣ, въ ровень съ рѣкою Теркомѣ.

А въ Куму пала рѣчка Доузловъ, а другая рѣчка Бибала; а рѣка Кума потекла двумя прошоки изъ одной рѣки; а прошоку двѣсти пятьдесятъ верстѣ, и потекли обѣ Кумы рѣки въ землю.

Отъ Хвалимскаго моря отъ проливовъ и усть рѣки Терка сто двадцать верстѣ.

А на полуденной странѣ за горами, отъ Чернаго моря отъ горъ за сто верстѣ, вытекла рѣка Кура, и потекла къ Хвалимскому морю. А изъ Кура съ лѣвья страны вытекла рѣка Терекъ, и потекла въ горы, а изъ горъ пала въ Хвалимское море, отъ Астрахани чешыреста верстѣ.

А ниже Терка рѣки рѣка Кура пала въ Хвалимское море.

А на усть рѣки Куры, съ лѣвья страны, у Хвалимскаго моря градъ Салынь, отъ града отъ Шамахи пятьдесятъ верстѣ.

А по правой странѣ рѣки *Куры*, ниже *Терека*, пала въ *Куру* рѣка *Лариша*: пропоку *Лариша* рѣки девяносто верстѣ. А выше тоя рѣки на *Куру* градъ *Тифлисъ*.

А прошиву *Тифлиса* града, за рѣкою за *Курою*, въ горахъ два града, а подписи шѣмъ городамъ въ старомъ чертежѣ нѣшѣ.

А ниже *Лариша* рѣки девясть верстѣ пала въ *Куру* съ полудни рѣка.

На рѣкѣ *Ларишѣ*, отъ *Куры* верстѣ съ двадцать градъ *Ачекала*, а на другой странѣ градъ *Шюнкюрѣ*.

А ниже *Шюнкюра* шестьдесятѣ верстѣ пала въ *Куру* рѣка, а на ней отъ *Куры* десять верстѣ *Кгенжа* градъ.

А ниже того града десять верстѣ на *Куру* градъ *Карабасъ*.

А ниже *Карабаса* градъ *Бирде*: прошиву того за рѣкою за *Курою* десять верстѣ градъ *Ерень*, а изъ того шечетъ въ *Куру* истокъ.

А прошиву града *Кгенжа* пала въ *Куру* рѣка *Лабанъ*, шечетъ изъ горъ.

А съ верха рѣки *Лабана* пропоку шридцать верстѣ; а на немѣ градѣ *Крымѣ*; а ниже *Крыма* рѣка *Лабанѣ*: потекла середѣ города: пропоку стодесять верстѣ. На рѣкѣ на *Лобани* градѣ *Заемѣ*: подѣ градомѣ подѣ *Заемомѣ* изѣ горѣ палѣ ручей.

А отѣ *Заема* града сорокѣ верстѣ рѣка *Лабанѣ*, пала вѣ рѣку вѣ *Куру*.

А ниже рѣки *Лабани* шридцать верстѣ пала вѣ *Куру* рѣка: пропоку сто верстѣ; а на ней отѣ верха двадцать верстѣ градѣ *Кабала*, а отѣ моря шотѣ градѣ пятьдесятѣ верстѣ; а ниже шого на той же рѣкѣ градѣ *Акташѣ*.

А ниже *Акташа* сорокѣ верстѣ на *Куруѣ* градѣ *Кгенянѣ*.

А ниже той рѣки шридцать верстѣ пала съ лѣвыя страны рѣка, а на ней градѣ *Шамаха*.

А ниже *Шамахи* пятьдесятѣ верстѣ, на устьѣ рѣки *Куры*, градѣ *Салянѣ*.

А отѣ *Саляна* шридцать верстѣ градѣ *Бака*, на брегу вѣ губѣ *Хвалимского* моря.



А отъ Баки града пятьдесятъ верстѣ,
 а отъ Шамахи сорокъ верстѣ, градъ
 Мюшкюръ: отъ моря Мюшкюръ десять
 верстѣ.

А отъ Мюшкюра двадцать верстѣ
 Шаранъ.

А отъ Шарана пятьдесятъ верстѣ,
 у моря на берегу градъ Дербентъ (Же-
 лѣзныя врата тоже), а по Турски Те-
 миръ Кале.

А отъ Дербента восемьдесятъ
 верстѣ, межъ горъ, у Хвалимскаго мо-
 ря городище Торки.

А Торки отъ рѣки Коисы прямо
 двадцать верстѣ; а Коиса рѣка по-
 вади Торковъ отъ Терка, а отъ усть
 Коисы рѣки Торки сорокъ верстѣ. А
 Коиса рѣка вытекла изъ горъ изъ Ивер-
 скія земли.

А отъ Торковъ до усть Терка до
 Тюменскаго града сто восемьдесятъ
 верстѣ.

А отъ Тюменскаго града до Астра-
 хани чешыресша верстѣ.

А отъ усть рѣки Куры двѣсти
 пятьдесятъ верстѣ. Съ полуденныя
 страны

А отъ *Кабарды*, отъ *Кызы* рѣки въ низъ *Теркомъ* рѣкою, до усть рѣки *Бѣлыя*, шестьдесятъ верстѣ: протоку рѣки *Бѣлыя* двадцать верстѣ.

А въ рѣку въ *Бѣлыю* пала рѣка *Черемъ*, а ниже *Черемъ* рѣки двадцать верстѣ рѣка *Баксанъ* *Меньшой*.

А ниже, другая рѣка *Баксанъ* *Средній*, двадцать верстѣ.

А ниже *Баксана* рѣки рѣка *Палкъ* двадцать верстѣ; а сошлись тѣ четыре рѣки всѣ въ одно мѣсто, и отъ того пошла одна рѣка *Бѣлыя*: а по тѣмъ рѣкамъ земля *Пятигорскихъ* *Черкасѣ*.

А протоку тѣхъ рѣкъ съ верха до *Терка* девяносто верстѣ.

А ниже *Бѣлыя* рѣки рѣкою *Теркомъ*, съ правыя стороны, пала въ рѣку въ *Терекъ* рѣка *Курла*.

А ниже *Курлы* рѣки двадцать верстѣ палъ въ *Терекъ*, съ правыя стороны, кладязь *Горячій*.

А ниже того кладязя сорокъ верстѣ палъ въ *Терекъ* другій кладязь *Горячій*.

А ниже кладязя *Горячаго* пала въ *Терекъ* рѣка *Сунша*. А

А въ Суншу рѣку пала рѣка Бѣлая, да рѣка Быстрая.

А отъ верха до усть рѣки Сунши двѣсти верстѣ, а рѣкою и больше.

А прошивъ усть рѣки Сунши, на другой странѣ Терка, Острогъ.

А отъ Острога въ низъ, по Терку сто седмьдесятѣ верстѣ, поекъ изъ рѣки Терка къ морю протокъ Вспольная Быстрая, и палъ въ морской проливъ: прешока до морскаго пролива сто верстѣ.

А ниже Быстрыя двадцать верстѣ поекла прошокомъ рѣка Тюменка: прошока до Хвалимскаго моря Тюменки рѣки сто шридцать верстѣ.

А изъ Тюменки рѣки вышекла рѣка Заллавная, и шекла осмьдесятѣ верстѣ, и пала Заллавная опять въ Тюменку. А на усть рѣки Тюменки городъ Тюменской.

А ниже Тюмени прошока Терекъ, пала рѣка Терекъ отъ Тюмени въ море шридцать верстѣ.

А изъ Терка съ лѣвья страны прошока Подстелная Быстрая; а изъ него

попекъ протокъ *Кызла*, и палъ опять
въ *Быструю* же.

А промежъ прошока *Терка*, и про-
шока *Кызла*, палъ протокъ, изъ *Терка*
же въ море, *Брянцовъ*.

А изъ *Брянцова* прошока мечешъ
въ *Терекъ* протокъ *Лялушкинъ*.

А ошъ усть *Терка* до усть прошо-
ка *Брянцова* шестьдесятъ верстъ.

А ошъ *Брянцова* до *Подстелнаго*
прошока сорокъ верстъ.

А ошъ усть *Подстелной* сто трид-
цать верстъ до *Пяти кладязей*: а *Пять*
кладязей ошъ езера, ошъ морскаго про-
лива *Тереузени*, тридцать верстъ.

Ошъ *Терка* же рѣки, ошъ острога до
Пятигорскихъ Черкасъ девяносто
верстъ; а прошиву *Острога* и *Пяти-*
горскихъ Черкасъ, до рѣки до *Кумы*
девяносто верстъ.

А по рѣкѣ по *Кумѣ* съ правая
спраны седмь мечешей *Ташарскихъ*:
Можаровъ Юртъ, да мечешъ по другой
спранѣ рѣки *Кумы* *Аракъ Кешенъ*.

Ошъ *Терка* же ошъ острога сто
верстъ, за рѣкою *Кумою*, мечешъ *Айса*
Ахметъ.
Ошъ

Отъ Тюменскаго града къ Астрахани до верха Тереузени, морскаго пролива, двѣсти пѣтъдесять верстѣ.

А отъ Тереузени до Мочака, до Бѣлаго езера, сто двадцать верстѣ.

А отъ Бѣлаго езера до Ясыбашъ езера сто двадцать верстѣ.

А отъ Ясыбашъ до другаго Бѣлаго езера пѣтъдесять верстѣ.

А отъ Бѣлаго езера до Башсызъ езера осьмьдесять верстѣ.

А отъ верха Башсызъ езера до Астрахани сто верстѣ.

А отъ Астрахани въ низъ Волгою рѣкою до Ближня Соли седмьдесять верстѣ; а до Дальня Соли отъ Астрахани сто верстѣ.

А до горы до Улки отъ Астрахани триста верстѣ.

А съ воспока подлѣ Улки горы проходили воды, истоки непекущѣ и езера, а съ другія страны изъ горы Улки вытекли рѣки, и пали тѣ рѣки въ рѣку Донъ выше Азова; а Азовъ отъ Улки горы триста верстѣ.

Яика до тысячи пятидесяти верстѣ.

А съ верха рѣки *Яика* пала въ *Яикѣ* рѣка *Юрюкѣ Самарѣ*, по нашему *Рѣзвая*: прошока триста пятьдесятѣ верстѣ, пала въ *Яикѣ* прошиву *Аралтовы* горы съ правыя спраны.

Съ правыя же спраны, ниже *Юрюкѣ Самара* рѣки, пала въ *Яикѣ* *Трюгунѣ Сакмарѣ* рѣка: прошоку *Трюгуна Сакмара* сто верстѣ.

А ниже шестьдесятѣ верстѣ пала въ *Яикѣ* *Салмышѣ Сакмарѣ* рѣка.

А ниже *Салмышѣ Сакмара* рѣки сто верстѣ, пала въ *Яикѣ* *Дюдгилѣ* рѣка; а ниже пятьдесятѣ верстѣ другая *Дюдгилѣ* рѣка.

А ниже шестьдесятѣ верстѣ прешія *Дюдгилѣ* рѣка: вышняго *Дюдгила* прошока семьдесятѣ верстѣ, а нижняго *Дюдгила* прошока сто девяносто верстѣ.

А ниже *Дюдгила* тридцать верстѣ пала въ *Яикѣ* рѣчка; а ниже шой рѣчки пали двѣ рѣчки, а всѣ шри однимъ прозваніемъ *Ишсурклы*.

А ниже тѣхъ рѣчекъ шридцашъ верстѣ пали въ Яикъ три рѣчки однимъ прозваніемъ *Дузча*.

А прошиву тѣхъ рѣчекъ, съ лѣвыя страны Яика, пала въ Яикъ Излѣ рѣка.

А выше Излѣ рѣки, по конецъ *Аралтовы* горы, пала въ Яикъ рѣка *Воръ* изъ горы *Урака*; изъ шоя же горы вышкела рѣка *Иргызъ*, и пала въ *Езеро Акбалышъ*.

А прошиву шоя рѣки въ шо же езеро пала рѣка *Саукъ*, а въ рѣку *Саукъ* *Бозынъ Гинчаль Илгенъ* рѣка; съ лѣвыя страны въ шо же езеро пала *Юрюкъ Иргызъ*.

А прошиву тѣхъ рѣкъ, и *Хвалимскаго* моря, съ горою *Юрюкомъ* пески *Аракомъ*, да пески *Паракумъ*, да пески *Борсукъ Кумъ*; изъ шоя же горы пошкела рѣка *Гемъ*.

А въ *Гемъ* рѣку, съ правыя страны, пала рѣка *Темерису*; а *Гемъ* рѣка, не дошедъ до *Хвалимскаго* моря двадцашъ верстѣ, пала въ езеро.

А съ правыя страны шѣми рѣки *Каиняръ Сакгызъ* рѣка, отъ *Гема* рѣки пшъдешъ верстѣ, усшьемъ вровень отъ

отъ моря пала въ иное езеро: протока
Каиняръ Сакгызъ рѣки двѣсти верстѣ.

А съ лѣвыя страны, ниже *Вора*
рѣки чешыреспа двадцать верстѣ, па-
ли въ *Яикъ* три рѣчки безъ прозванія,
а межъ ихъ по *Яику* девяносто верстѣ.

А ниже тѣхъ рѣкъ, пятьдесятѣ
верстѣ, пала въ *Яикъ* съ лѣвыя страны
Илезъ рѣка; ниже горы *Тустеби*, по на-
шему ша гора *Соляная*: ломающѣ въ
ней соль.

А на устьѣ шоя рѣки островъ *Кошъ*
Яикъ.

А промежъ тѣхъ протоковъ, и рѣки
Яика, на островъ *Казачій* городокъ.

А *Илезъ* рѣка вытекла за горою
Урукъ, а верховьемъ вязалася ша рѣка
съ рѣкою *Темиромъ*: вытекла шремя
протоки.

А въ *Илезъ* рѣку, за шестьдесятѣ
верстѣ отъ устья, съ лѣвыя страны
пала *Сунгурлукъ* рѣка; а противъ горы
Тузъ-Тибъ, выше *Сунгурлука* вытекла
рѣка *Оиль*, и не дошедъ рѣки *Яика*
пала въ землю: а на устьѣ шоя рѣки
около пшидесяти езеръ *Карагуль*, по

нашему Черныя езера.

А промежъ Сунгурлука и Оиля пали двѣ рѣки въ землю: рѣка *Аслуга*, и *Куйей*. А шѣ обѣ рѣки вышекли изъ горы, а горѣ прозваніе не описано, а по той горѣ лѣсѣ.

А противу Оиля рѣки, тридцать верстѣ отъ *Яика*, гора *Индеръ*, а подъ тою горою езеро, а въ немъ соль какъ ледѣ.

А противу тоя горы на рѣкѣ *Яикѣ*, съ лѣвыя страны, лѣсѣ.

А отъ той горы, въ низѣ рѣкою *Яикомъ* до *Баксана*, прошока пятьдесятѣ верстѣ: прошока *Баксана* шестьдесятѣ верстѣ.

Да изъ *Яика* же рѣки, съ лѣвыя страны, выше острова *Сорочика* двадцать пять верстѣ, пошекѣ въ море прошокѣ *Саваилы*: прошока его до моря семьдесятѣ верстѣ.

А моремъ отъ усть *Яика* до усть того прошока двадцать пять верстѣ.

А отъ усть *Яика* рѣки, берегомъ морскимъ на востокѣ къ *Юргенской* землѣ, противу устья рѣки *Кинярѣ-Сак-гызѣ*,

гызъ, до конца Хвалимскаго моря двѣсти верстѣ.

А всего отъ Астрахани Хвалимскимъ моремъ, вдоль до Юргенской земли, тысяча двѣсти верстѣ. А поперегъ Хвалимскимъ моремъ, отъ усть рѣки Яика, до Кизылбашской земли осмьсотъ верстѣ.

А отъ усть рѣки Киняръ Сакгызъ не описано.

А отъ Хвалимскаго моря до Синяго моря, на лѣпнѣй солнечный восходъ прямо, двѣсти пятьдесятъ верстѣ.

А Синимъ моремъ до усть рѣки Сыра двѣсти пятьдесятъ верстѣ, а поперегъ Синимъ моремъ шестьдесятъ верстѣ. А въ Синемъ морѣ вода солона. Изъ Синяго моря вытекла рѣка Аргазъ, и пошекла во Хвалимское море: протока Аргазы рѣки тысяча шестьдесятъ верстѣ. А отъ Синяго моря триста верстѣ Урукъ гора: вдоль Урукъ горы девяносто верстѣ. А изъ горы пошекли при рѣки: рѣка Воръ, течетъ въ рѣку въ Яикъ, въ ношъ; рѣка Иргызъ, течетъ въ езеро Акбашль,

на востокъ; рѣка Гемь, течетъ на пол-
день ко Хвалимскому морю, и пала не
дошедъ до моря въ езеро.

А къ Синему морю, отъ Иргызъ рѣ-
ки осмьнаццать верстъ, пески Барсукъ-
Кумь, поперегъ шѣхъ песковъ двадцать
пять верстъ; да пески Кара-кумъ отъ
Синяго моря двѣсти верстъ. Пески
Кара-кумъ вдоль двѣсти пятьдесятъ
верстъ, а поперегъ сто тридцать
верстъ. А шѣ пески прилегли къ Си-
нему морю къ берегу.

А въ Синее море къ востоку пала
рѣка Сырь; а въ Сырь рѣку пала рѣка
Кендерликъ; а рѣка Кендерликъ вышекла
изъ Улутовой горы двумя прошоки.

А отъ горы прошока Кендерлика
рѣки шриста тридцать верстъ; дру-
гая рѣка Кендерликъ, изъ шое же рѣки,
пала въ рѣку Сарсу.

А рѣка Сарса пала въ езеро, не до-
шедъ до Сыра рѣки, отъ устья рѣки
Кендерлика сто пятьдесятъ верстъ, а
отъ Карачатовой горы за седмьдесятъ
верстъ. А вдоль Карачатовой горы двѣ-
сти пятьдесятъ верстъ: а отъ Сыра
рѣки

рѣки та гора осмьдесятѣ верстѣ.

А отѣ устѣ рѣки *Кендерлика* сто пшадьдесятѣ верстѣ, сѣ лѣвыя спраны рѣки *Сыра*, градѣ *Сунакѣ*, прошиву *Карачатовой* горы. А промежѣ езера *Акбашлы*, и рѣки *Сукѣ*, и езера *Аиколь*, и обѣ спраны рѣки *Зеленчика*, и рѣки *Кендерлика*, и рѣки *Сарсы*, и песковѣ *Каракуль*, на тѣхѣ мѣсшахѣ, на шести стахѣ верстахѣ, кочевье *Казацкія* орды.

На рѣкѣ же на *Сарсѣ*, отѣ *Сунака* града девяносто верстѣ, градѣ *Ясырванѣ*.

А отѣ *Ясырвана* града сто верстѣ, градѣ *Тюркустанѣ*, отѣ *Сыра* рѣки двадцать верстѣ.

А отѣ *Тюркустана* сто сорокѣ верстѣ, на рѣкѣ на *Сырѣ*, градѣ *Арканѣ*.

А отѣ *Аркана* шестьдесятѣ верстѣ, на полуденной спранѣ, градѣ *Янкурганѣ*, отѣ *Сыра* рѣки десять верстѣ.

А отѣ *Янкургана* седмьдесятѣ верстѣ *Акнурганѣ* градѣ.

А отѣ *Акнургана* сто десять верстѣ градѣ *Саирянмѣ*, отѣ рѣки двадцать верстѣ.

А отѣ *Саирянма* сто шестьдесятѣ верстѣ,

верстѣ, съ ночныя страны рѣки *Сыра*, градъ *Такшурь*, отъ рѣки *Сыра* тридцать верстѣ.

А съ полуденныя страны, прошиву *Такшура* града, прилегла къ *Сыру* рѣкѣ гора *Вдонь*: вдоль по горѣ сѣно тридцать верстѣ.

А отъ шоя горы двѣсти верстѣ *Карабасъ* гора: вдоль *Карабасомъ* горою чешыресна верстѣ; а на горѣ *Карабасъ* градъ, а подписи шому граду въ старомъ чершежѣ испортились: не знашь. А отъ *Сыра* рѣки шотѣ градъ на полдень чешыресна верстѣ.

А отъ шого града по горѣ ко граду *Бухару*.

А къ *Бухару* граду, и во всю землю *Бухарскую*, изъ *Сыра* рѣки разведены воды по пашнямъ, для шого что тамъ безводно.

А прошиву града *Бухара*, шю седмьдесятѣ верстѣ потекла рѣка изъ езера *Угусъ*, по нашему *Быкъ*, въ *Хвалимское* море: прошоку тысяча верстѣ.

А на рѣкѣ на *Угусъ* градъ *Каганъ*, живешъ въ немъ *Юргенскаго Царя* братѣ.

А отъ Кагана града двѣсти двадцать верстѣ , къ Хвалимскому морю , градъ Юргенчъ , отъ рѣки Арзаза пятьдесятѣ верстѣ ; а отъ Хвалимскаго моря чешыреста верстѣ . А водѣ подѣ нимѣ , ни рѣкѣ ни езерѣ , въ чершежѣ не написано .



КРЫМСКАЯ ОРДА.

Крымская орда промежѣ моря Азовскаго и моря Чернаго: море Черное обшекло съ полудня и отъ запада , а другое Азовское море обшекло съ полунощи и къ востоку и съ полудня .


А отъ Крымскія орды Чернымѣ моремѣ , отъ Корсуни за Черное море въ Турскую землю , прямо на полдень двѣсти сорокѣ верстѣ , до другаго берега Чернаго моря .

А въ море Черное пала рѣка Сангарисѣ ; а въ Сангарисѣ рѣку пала рѣка Гамусѣ . А Сангариса рѣки протока осмьдесятѣ верстѣ , а рѣки Гамуса протока сорокѣ верстѣ .

А отъ Сангариса рѣки тридцать
верстѣ, у Чернаго моря, градъ Касленъ.

А отъ Каслена сто верстѣ градъ
Халкидонъ, стоишь ко берегу Чернаго
моря.

А отъ Халкидона до Константино-
поля: промежь ими прошло гирло мор-
ское, изъ Бѣлаго въ Черное море. А по
старому чершежу отъ Халкидона до
Константинополя пятнадцать верстѣ.
А Константинополь стоишь ко берегу
Бѣлаго моря. А Крымская орда писа-
на въ книгѣ сей дорогою Муравскимъ
шляхомъ, и Азовскаго моря рѣки.



РѢКА ДНѢПРЪ.

Вытекла рѣка Днѣпръ отъ Бѣлыя рѣ-
ки за сорокъ верстѣ, а пала въ Чер-
ное море, въ проливъ морской Имень,
отъ Переколи верстѣ съ семьдесятѣ, а
отъ Козлева верстѣ съ сорокъ.

А которые грады по Днѣпру сто-
яшѣ, и къ шѣмъ городамъ дорога:

Отъ

Отъ царствующаго града *Москвы*
до *Можайска* девяносто верстѣ. Градѣ
Можайскѣ стоишѣ на рѣкѣ на *Москвѣ*,
на правомъ берегѣ.

А отъ *Можайска* осмьдесятѣ верстѣ
до *Вязмы*; а промежѣ *Можайска* и *Вяз-*
мы село *Царево-Займище*.

А градѣ *Вязма* стоишѣ на рѣкѣ на
Вязмѣ; а *Вязма* вышекла выше града
двадцать верстѣ, и пала въ рѣку
Днѣлрѣ, отъ *Вязмы* шридцать верстѣ.

А отъ *Вязмы* до *Дорогобужа* осмь-
десятѣ верстѣ: *Дорогобужѣ* стоишѣ
на рѣкѣ на *Днѣлрѣ*.

А *Днѣлрѣ* рѣка шечетѣ изо мха
изѣ болоша; а въ верху *Днѣлра* мона-
шпырѣ по лѣвой спранѣ, отъ *Вязмы*
шесшьдесятѣ верстѣ; и пошекла рѣка
Днѣлрѣ подѣ *Дорогобужѣ*; а градѣ *До-*
рогобужѣ на лѣвомъ берегѣ.

А изѣ подѣ *Дорогобужа* рѣка *Днѣлрѣ*
пошекла подѣ *Смоленскѣ*; а отъ *Доро-*
гобужа до *Смоленска* осмьдесятѣ верстѣ.

А изѣ подѣ *Смоленска* рѣка *Днѣлрѣ*
пошекла подѣ *Дубровку*, а *Дубровка*
стоишѣ на *Днѣлрѣ*, на правомъ берегѣ:
ошѣ

отъ Смоленска до Дубровки девяносто верстѣ.

А отъ Смоленска, съ правыя спраны шридцать верстѣ, пала въ Днѣлрѣ рѣчка Катыня; а отъ Катыни шридцать верстѣ пала рѣчка Гусиная.

Отъ той рѣчки пала въ Днѣлрѣ рѣчка Скороносная, а отъ Скороносной двадцать верстѣ рѣчка Ухиня; а съ лѣвыя спраны отъ Смоленска пала въ Днѣлрѣ рѣчка Лубна, а ниже рѣчки Лубны, отъ Смоленска двадцать верстѣ, пала въ Днѣлрѣ рѣчка Ухиня.

А ниже Ухини семь верстѣ пала въ Днѣлрѣ рѣчка Рожна.

А ниже Рожны десять верстѣ пала рѣчка Встесная.

А ниже Встесныя двадцать верстѣ пала рѣчка Лосменная.

А ниже Лосменныя рѣчка Лулоголова, пала въ рѣку Мерею.

А выше Мереи пала въ Лулоголову рѣчка Иватка.

А Мерея, ниже Лосменныя шридцать верстѣ, пала въ Днѣлрѣ.

А ниже *Мѣрей* рѣчка *Рвенка*, пала
въ *Днѣлрѣ*; а ниже той рѣчки рѣчка
Росана.

А ниже *Росаны* на *Днѣлрѣ* градъ
Дубровна.

А ниже града *Дубровны* пала рѣч-
ка *Кроливна*.

А съ правыя страны *Днѣлра*, ниже
Дубровны, пала въ *Днѣлрѣ* рѣчка *Бора-
нескѣ*, выше града *Боранска* двадцать
пять верстѣ.

А ниже *Боранска* двадцать верстѣ,
на *Днѣлрѣ* градъ *Колысѣ*.

А ниже *Колыса* съ лѣвыя страны
на *Днѣлрѣ*, двадцать верстѣ, градъ
Шкловѣ.

А ниже *Шклова* пятьдесятѣ верстѣ,
на *Днѣлрѣ* градъ *Могилевѣ*.

А ниже *Могилева* сорокъ верстѣ,
градъ *Быховѣ*.

А ниже *Быхова* семьдесятѣ верстѣ,
градъ *Быховѣ* нижней.

А ниже тридцать верстѣ, градъ
Рѣчица.

А ниже *Рѣчицы* двѣсти пятьде-
сятѣ верстѣ, пала въ *Днѣлрѣ* рѣчка
е *Сожа*;

Сожа; а вышекла рѣка Сожа отъ Смоленска близко отъ Днѣпра рѣки, а съ верху въ Сожу рѣку пала рѣка Остря, отъ Смоленска сто верстѣ: пропоку Остря сто сорокъ верстѣ. А верхъ рѣки Остря отъ Смоленска градъ Рославль, а Рославль отъ Смоленска и отъ Дорогобужа сто тридцать верстѣ.

Въ рѣку же Сожу пала рѣка Вехра, а Вехра рѣка вышекла съ верху межъ двухъ рѣчекъ, Ухини да Жорны, а отъ Смоленска двадцать верстѣ, и пала ниже града Кричева, въ рѣку въ Сожу жь.

А на Вехрѣ рѣкѣ градъ Мстиславль; отъ Смоленска до Мстиславля восемьдесятъ верстѣ.

А отъ Мстиславля до Кричева на той же Вехрѣ сорокъ верстѣ.

А въ рѣку Вехру съ правыя strany, пала рѣка Городня: пропоку Городни сорокъ верстѣ, а отъ Мстиславля тридцать верстѣ.

А ниже рѣки Городни пятьнацать верстѣ, пала рѣка Лутня: пропоку рѣки Лутни сорокъ верстѣ.

Въ рѣку же Сожу, ниже града Кричева шридцать верстѣ, пала рѣка Проласть; а рѣка Проласть вытекла противѣ града Шклова: отѣ рѣки отѣ Диблра прошоку сто верстѣ, а на правой странѣ сѣ верхѣ рѣки Проласти градѣ Радомль. Отѣ Смоленска до Радомля сто десять верстѣ, а отѣ Могилева до Радомля шридцать верстѣ: отѣ Шклова шридцать же верстѣ, отѣ Мстиславля пятьдесятѣ верстѣ.

А ниже Кричева шестьдесятѣ верстѣ на рѣкѣ на Сожѣ градѣ Пролойскѣ сѣ правыя страны рѣки.

А противѣ Пролойска, отѣ Пролойска восемьдесятѣ верстѣ градѣ Рославль, а градѣ Рославль отѣ Серлейска сто сорокѣ верстѣ.

А ниже Пролойска, на рѣкѣ на Сожѣ жѣ, шестьдесятѣ верстѣ, градѣ Чичерской, а ниже Чичерска сто двадцать верстѣ, на Сожѣ жѣ градѣ Гомой; а выше града Гомья двадцать верстѣ, пала рѣка Илуть, а вытекла рѣка Илуть отѣ Стародуба; прошоку рѣки Илуть сто шридцать верстѣ.

А отъ Гомья восемьдесятъ верстъ на Илутѣ градъ Полова гора.

А ниже Гомья, сто восемьдесятъ верстъ, пала въ Днѣпръ рѣка Сожа а выше устья Сожи рѣки двадцать верстъ, на Днѣпръ градъ, а подписи нѣшѣ.

А ниже рѣки сорокъ верстъ, пала съ лѣвыя стороны въ Днѣпръ рѣка Десна.

А рѣка Десна вытекла отъ Дорогобужа верховьемъ миновала съ рѣкою съ Угрою.

Отъ Дорогобужа Десна пошла за тридцать верстъ, а въ низъ по Деснѣ десять верстъ городище Елна.

А ниже Елны тридцать верстъ на Угрѣ городище Зорево, отъ Десны десять верстъ.

А Угра рѣка вытекла пять верстъ отъ Десны, и пала Угра рѣка въ рѣку Оку, выше Колуги семь верстъ.

На Угрѣ рѣкѣ отъ Колуги тридцать верстъ село Товарково.

Р Ъ К А Д Е С Н А .

А рѣка *Десна* пошекла на полдни ко граду къ *Рословлю*, и не дошедъ двадцать верстѣ до *Рословля*, и поворошила на востокъ на зимней: шекла восемьдесятѣ верстѣ, и поворошила на полдень; шекла сто верстѣ до *Брянска*.

А *Брянскѣ* градѣ на правомъ берегу рѣки *Десны*, а отъ *Брянска* до *Рословля* сто шридцать верстѣ.

Отъ *Брянскажѣ* до *Козельска* сто верстѣ; *Козельскѣ* стоитѣ на рѣкѣ на *Жиздрѣ*.

А отъ *Козельска* до *Лихвина* и до *Перемышля* шридцать верстѣ, а отъ *Лихвина* до *Колуги* сорокъ верстѣ.

Отъ *Козельска* до *Бѣлева* шридцать верстѣ.

Отъ *Козельска* до *Болхова* седьмьдесятѣ верстѣ.

А рѣка *Жиздря* пошекла отъ рѣки отъ *Десны*, и пала въ *Оку*, выше *Перемышля* чепыре версты.

Отъ *Брянска* шестьдесятѣ верстѣ *Карачевѣ*.

А отъ Карачева шестьдесятъ верстѣ
 Орелѣ.

Отъ Карачева жѣ семьдесятъ верстѣ
 Болховѣ.

А отъ Болхова сорокъ верстѣ Бѣ-
 левѣ.

А отъ Бѣлева тридцать верстѣ до
 Лихвина.

Отъ Орла тридцать верстѣ до
 Кроль.

А отъ Кроль сто двадцать верстѣ
 до Курска.

А Карачевѣ градѣ спойтѣ на рѣкѣ
 на Снѣжету.

А Снѣжетѣ рѣка вышекла изъ подѣ
 Свиныя дороги, и пала въ Десну рѣку
 прошивъ Брянска выше посаду.

А Свиная дорога отъ Рыльска до
 Болхова. А пою Свиною дорогою пере-
 хаживали Бѣлогородскіе Ташарове на
 Рыльскія и на Карачевскія и на Болхов-
 скія и на Орловскія мѣста, Банай мурза,
 какъ Польскихъ градовъ не было: а
 прихаживали на Свиною дорогу изъ
 Бакаева шляху; а Бакаевѣ шляхѣ отъ
 Муравскаго шляху верстѣ съ сорокъ къ
 Днѣпру. А

А на Семи Ташарове перелазили Сель рѣку, ниже Курска сорокъ верстѣ, подѣ Городецкимъ городищемъ, и на шомѣ Ташарскомѣ перевозѣ нынѣ деревни Рыльскаго уѣзда, а спорожа отѣ Ташарѣ на Городецкомѣ городищѣ споишѣ изѣ Курска.

А ниже Брянска на Деснѣ шестидесятѣ верстѣ градѣ Трубческѣ.

А отѣ Трубческа шридцать пять верстѣ градѣ Почелѣ.

А отѣ Брянска седмьдесятѣ верстѣ до Почела.

А отѣ Почела седмьдесятѣ верстѣ, градѣ Полова гора на рѣкѣ на Илутѣ.

А Почелѣ градѣ споишѣ на рѣкѣ на Судости, а рѣка Судость течетѣ отѣ Рословля, и пала вѣ Десну ниже Почела.

А рѣка Илуть, что подѣ градомѣ подѣ Половою горою, течетѣ отѣ Стародуба, и пала вѣ рѣку Сожу выше града Гомѣ двадцать верстѣ.

А отѣ Почела до Стародуба шестидесятѣ верстѣ, а Стародубѣ споишѣ у родника кладязя, а рѣки подѣ нимѣ вѣшѣ.

А ниже Почела шридцать верстѣ
прошивѣ Стародуба на рѣкѣ на Судо-
сти городище Радогощѣ.

А рѣка Судость вышекла выше
Трубческа шридцать верстѣ, и пала въ
Десну, ниже Трубческа пшъдесять верстѣ.

А ниже Трубческа девяносто верстѣ,
на Деснѣ Новгородокъ Сѣверской, на пра-
вой странѣ Десны рѣки.

А въ Десну рѣку сѣлѣвыя страны
ниже Трубческа, пала рѣка Неруса, а
въ Нерусу рѣку пала рѣка Навля.

А отѣ Новогородка до Путивля
седмьдесять верстѣ.

А до Рыльска отѣ Новогородка сто
двадцать верстѣ.

А Путивль и Рыльскѣ на рѣкѣ на
Семи, а ниже городка въ Десну пала
рѣка Семь: отѣ Новогородка седмьдесять
верстѣ.

А рѣка Десна отѣ устья рѣки Семи
шекла восемьдесять пять верстѣ до
Чернигова.

А градѣ Черниговѣ стоитѣ на рѣчкѣ
на Стрижени, отѣ Десны при вершнѣ.

А отъ Чернигова шестьдесятъ верстѣ въ низъ по Деснѣ на лѣвой странѣ градъ Острь, а подъ нимъ пала въ Десну рѣка Острь; а рѣка Острь вышекла изъ подъ Городища изъ подъ Бѣлыя Вежи, отъ верху рѣки Удая.

Отъ Чернигова жъ въ низъ по Деснѣ шестьдесятъ верстѣ городъ Моромескъ, отъ Десны пять верстѣ, стоишъ въ бору; а подъ нимъ и около его озеро противъ города Остря, отъ Остря семь верстѣ.

А ниже шестьдесятъ верстѣ рѣка Десна пала въ рѣку въ Днѣпръ, выше Кіева полшрешы вершы.

Въ рѣку въ Десну, ниже Путивля семьдесятъ верстѣ, пала рѣка Семь; течетъ изъ подъ Рыльска и изъ подъ Путивля.

А рѣка Семь вышекла изъ Пузацкаго лѣсу, изъ подъ Муравской дороги, отъ верху рѣки Оскола и отъ верху Оскольца; а промежъ ихъ верховье черезъ Пузацкой лѣсѣ, лежитъ дорога изъ Крыму въ Руссь, Муравской шляхъ мимо Ливны.

А въ рѣку Семь съ лѣвыя страны, ниже Муравскаго шляху верстѣ съ десять, пала Семица рѣка Донецкая, а вытекла отъ верхѣ Донца сѣверскаго; печетѣ черезъ Муравской шляхѣ.

А выше Семицы Донецкія, пала въ Семь Семица Котлубанская.

А Семь Котлубанская вытекла отъ верху Корени и Корочи, и изъ подѣ Изюмскаго шляху прошивѣ Юшковыхъ бояраковъ, печетѣ черезъ Муравской шляхѣ; отъ Пузацкаго лѣсу до Котлубанскія Семи верстѣ съ двадцать.

А съ другія страны рѣки Семи, прошивѣ Семицы Донецкія, пала въ Семь рѣчка Лещинѣ, ниже Семи Котлубанскія верстѣ съ десять; а Лещинѣ вытекла съ верху рѣки Тима; пропоку верстѣ съ пятьнацать.

А ниже Лещина десять верстѣ, пала въ Семь рѣчка Хонѣ, а вытекла Хонѣ изъ Подпахнутсковои дороги.

А Пахнутскова дорога промежъ Лещина и Хону отъ рѣки Семи въ лѣвой бродѣ.


А ниже *Хону*, верстѣ съ пятнадцатъ, пала въ *Семь* рѣка *Ратѣ*; а рѣка *Ратѣ* вышекла изѣ подѣ *Пахнутской* дороги.

А съ другой спороны *Семи*, вершны съ три выше *Раты*, пала въ *Семь* рѣчка *Полная*; а *Полная* вышекла отѣ верху рѣки *Реута*, шечетѣ черезѣ *Бѣлогородскую* дорогу: прошоку верстѣ съ шридцашъ.

А ниже *Полныя* верстѣ съ шесть, пала въ *Семь* рѣчка *Молодость*, шечетѣ изѣ подѣ *Галичьей* дубравы; а черезѣ ее лежитѣ изѣ *Курска* дорога въ *Бѣлгородѣ*.

А ниже *Молодости* верстѣ съ седмь пала въ *Семь* рѣчка *Туснурѣ*, а вышекла рѣчка *Туснурѣ* изѣ подѣ *Пахнутской* дороги: прошоку *Туснура* верстѣ съ сорокѣ; а пошекла подѣ *Курскѣ*, а изѣ подѣ *Курска*, ниже града вершны съ двѣ, пала въ *Семь*; а въ рѣку *Тускорѣ* пала рѣка *Снова*, отѣ *Курска* верстѣ съ полшридцашъ, а вышекла отѣ верху рѣки *Оки*.

А ниже *Сновы* верстѣ съ пять на *Тускори*



Тускори пустыня монастырь пречистыя Богородицы *Курскія*; отъ *Курска* двадцать верстѣ.

А ниже монастыря пречистыя Богородицы *Курскія* пала въ *Тускорѣ*, отъ *Курска* верстѣ съ десяшь рѣчка *Обметѣ*, шечетѣ отъ *Теллаго* кладязя.

Въ рѣку жѣ *Тускорѣ* подѣ градомѣ подѣ *Курскимѣ*, пала рѣчка *Курѣ*, протоку верстѣ съ двенадцать; а верхѣ на *Московской* дорогѣ *Валки*, отъ *Курска* двенадцать верстѣ, а на нихѣ надолобы повѣстямѣ стоящѣ сошни.

А ниже *Курска* верстѣ съ десяшь пала въ *Семѣ* рѣчка *Курица*: протоку *Курицы* * *Вышекла* отъ *Московскія* дороги выше *Теллаго* кладязя.

А съ другія справы рѣки *Семѣ* ниже *Курицы* версты съ три, пала рѣчка *Ворожба*.

А ниже рѣчки *Ворожбы* версты съ двѣ, съ правыя справы *Семѣ* рѣки, пала въ *Семѣ* рѣчка *Розгона*.

А ниже *Розгоны* верстѣ съ пять пала въ *Семѣ* рѣчка *Дична*.

А

* Въ подлинникѣ числа верстѣ не означено.

А ниже *Дичны* верстѣ сѣ восемь , пала вѣ *Семь* рѣчка *Реутѣ*.

А ниже *Реута* подѣ *Городецкимѣ* городищемѣ , пали рѣчки *Древни*.

А ниже рѣчекѣ *Древень* верстѣ сѣ десять рѣчка *Гузномя*.

А ниже *Гузномя* двенадцать верстѣ пала вѣ *Семь* рѣчка *Избицы*.

А по правой сторонѣ рѣки *Семь* , ниже *Гузномя* версты сѣ двѣ , пала вѣ *Семь* рѣчка *Свола*.

А рѣчка *Свола* вытекла отѣ вер-ху *Оки* рѣки отѣ *Раковыхъ* колковѣ изѣ подѣ *Пахнутской* дороги ; протоку *Сволы* рѣки верстѣ сѣ девяносто.

А вѣ рѣку *Сволу* сѣ лѣвыя спраны , отѣ *Верховья* верстѣ сѣ двадцать , пала рѣчка *Желень*.

А ниже *Желени* верстѣ сѣ шесть-надцать , пала вѣ *Сволу* противѣ *Гна-ни* рѣчка *Усожа* ; а *Усожа* вытекла по *Московской* дорогѣ , что лежитѣ изѣ *Курска* вѣ *Кромы* и во *Миценскѣ* , верстѣ сѣ восемь отѣ *Теллаго* кладязя ; а *Тел-лой* кладязь на *Московской* дорогѣ , отѣ *Курска* сорокѣ верстѣ.

А въ рѣку въ Сожу пала рѣчка Гниловодъ, съ правыя стороны; вытекла изъ подъ шоя жѣ дороги. А ниже Гниловоду съ другія страны, пала въ Сожу рѣчка Руда.

А ниже Сволы рѣки, съ правыя страны, пала въ Семь рѣка Омоня, верстѣ съ двенадцать, а отъ Рыльска Омоня десять верстѣ.

А ниже Омони верстѣ съ семь, пала въ Семь рѣчка Волынка, а ниже Волынки пала въ Семь рѣчка Рыла, отъ Волынки три версты: пропоку Рыли верстѣ съ пятнадцать; а въ рѣку Рылу пала рѣчка Каменка; а до рѣчки до Каменки по Путивлской дорогѣ десять верстѣ, а вытекла рѣчка Каменка отъ рѣки отъ Семи близко.

А на усть рѣки Рыли палъ въ Семь кладязь Дубна: пропоку пять верстѣ, а промежъ рѣки Рыли и кладязя Дубны, на горѣ на правомъ берегу Семи градъ Рыльскъ.

А ниже Рыльска съ правыя страны по Путивлской дорогѣ пала въ Семь рѣчка Руса, отъ Рыльска до Русы двадцать пять верстѣ. А

А на усть рѣчки Русы палъ въ Семь кладязь Кладяжъ, а по Путивлской дорогѣ Кладяжи отъ рѣчки отъ Русы отдались прочь пять верстѣ.

А ниже рѣчки Русы, пала въ Семь ниже Путивля десять верстѣ рѣка Клевенъ; а вышекла отъ Рыльска верстѣ съ шридцашь.

А рѣка Семь пала въ Десну, ниже Путивля седьмдесять верстѣ; а Десна рѣка пала въ Днѣлрѣ.

А ниже Десны рѣки полпрешьи версты на Днѣлрѣ съ Литовскія сстраны на правомъ берегу градъ Кіевъ.

А ниже Кіева шестъ миль, на правомъ же берегу на Днѣлрѣ градъ Триполье.

А ниже Триполья на Днѣлрѣ градъ Витачевъ Порѣцково.

А ниже Витачева чешыре версты градъ Стайки.

А ниже Стайки на Днѣлрѣ градъ Иржищевъ, а подъ нимъ пала съ полу; дни въ Днѣлрѣ рѣчка Легинъ.

А ниже Ржищева три мили градъ Ходоровъ.

А ниже Ходорова градъ Терехъ-Темиревъ Казацкой.

А ниже Терехъ-Темирева съ версту съ Московскія страны, пала въ Днѣпръ рѣка Трубежъ, ниже Кіева шестьдесятъ верстъ; а рѣка Трубежъ пала въ Днѣпръ съ полуночи на полдень.

А прошивъ рѣки Трубежа на правомъ берегу на Днѣпръ гора Зарубина; а на рѣкѣ на Трубежъ градъ Переяславль; ошъ Днѣпра до Переяславля пять верстъ, а ошъ Кіева до Переяславля шестьдесятъ верстъ.

А ниже Терехъ-Темирева съ Литовскія страны на Днѣпръ градъ Каневъ; ошъ Терехъ-Темирева до Канева двадцать верстъ; а подъ нимъ съ полудня пала въ Днѣпръ рѣка Каневка.

А ошъ Канева въ низъ по Днѣпру градъ Дубковъ, на Московской странѣ Днѣпра.

А ниже Дубкова двѣ мили, на Днѣпръ градъ Долмантовъ; а подъ нимъ пала рѣка Сулой, на Московской странѣ.

А по рѣкѣ по Сулою вѣ верхѣ двѣ мили, градѣ *Песчана*.

А выше *Песчаны* чешыре версты, градѣ *Елмазовѣ*.

А выше шесть миль градѣ *Быковѣ* на Сулоѣ на верховѣ межѣ *Переяславля* и *Лубенѣ*; отѣ *Лубенѣ* пять миль.

А ниже *Домантова* по правой сторонѣ *Днѣпра* на рѣкѣ на *Мошнѣ*, отѣ *Днѣпра* три версты, градѣ *Мошна Вишневецкаго*.

А ниже *Мошны* чешыре мили, на *Днѣпрѣ*, градѣ *Черкасы*.

А ниже *Черкасовѣ* шесть миль градѣ *Бобровица*.

А ниже *Бобровицы* три версты; а отѣ рѣки отѣ *Днѣпра* три же версты, на рѣкѣ на *Тесмени* градѣ *Криловѣ*.

А вѣ верхѣ по рѣкѣ по *Тесмени* чешыре мили градѣ *Чигиринской* съ Крымскія страны *Тесмени*.

А выше *Чигирина* вѣ верхѣ по *Тесмени* двѣ мили, градѣ *Медвѣдица*.

А ниже *Бобровицы* двѣ мили съ *Московскія* страны, пала вѣ *Днѣпрѣ* рѣка *Сула*.

А по рѣкѣ по Сулѣ въ верхъ отъ Днѣпра чешыре мили градъ Буромля; а выше града Буромли пала въ Сулу рѣчка Буромля.

А выше Буромли двѣ мили градъ Горошина.

А выше Горошины двѣ мили градъ Лукомля.

А выше Лукомли двѣ мили градъ Лубны; отъ Переяславля шестьдесятъ верстѣ.

А выше Лубенъ миля, пала въ Сулу рѣчка Уда; а рѣчка Уда вышекла отъ верху Остря рѣки Бѣлыя Вежи, отъ Путивля верстѣ съ восемьдесятъ.

А выше Уды на Сулѣ градъ Снятинъ, отъ Уды миля.

А выше Снятина шри мили, на Сулѣ градъ Синча.

А выше Синчи миля пала въ Сулу рѣчка Лохвица; а на ней на устьѣ градъ Лохвица.

А отъ устьѣ рѣчки Лохвицы на Сулѣ градъ Глинскъ; отъ Лохвицы двѣ мили.

А выше Глинска двадцашь верстѣ,
пала въ Сулу рѣчка Ромень; а на
устѣѣ градъ Ромень.

А въ верхѣ по Ромену градъ Мед-
сѣжей, да городокъ Липовой; а Ромень
вышекѣ ошѣ верху рѣки Остря; ошѣ
городища ошѣ Бѣлыя Вежи.

Въ рѣку Сулу пала рѣка Уда, ошѣ
Лубенѣ миль; а на рѣкѣ на Удѣ градъ
Многая.

А выше Многя двѣ мили градъ
Коренка.

А выше Коренки градъ Пирятинѣ,
подѣ Пирятинымѣ пала въ Уду рѣч-
ка Переводѣ.

А выше Пирятина на Удѣ градъ
Журавка; ошѣ Пирятина до Журавки
шри мили.

А выше Журавки шри мили на У-
дѣ градъ Прилуки.

А выше Прилукѣ двѣ мили на У-
дѣ градъ Грбовѣ.

А ниже рѣки Сулы пала въ Днѣпрѣ
рѣчка Псель; а вышекла она изѣ подѣ
Муравской дороги изѣ подѣ Думчего
Кургана.

А отъ Днѣпра въ верхъ по Пслу пятьдесятъ верстѣ , пала рѣчка Хороль отъ Сулы; а на Хороль отъ устья двадцать верстѣ градъ Хороль; на той же рѣчкѣ на Хороль Миръ-Городокъ.

А градъ Хороль отъ Лубенъ двадцать верстѣ.

А градъ Миръ отъ Лубенъ тридцать верстѣ.

А Лубны отъ Днѣпра отъ Переяславля шестидесятъ верстѣ.

А выше Миръ Городка Холмовець городокъ десять верстѣ.

А ниже рѣки Хороля на Пслу градъ Голтва; отъ устья Хороля пять верстѣ.

А ниже Голтвы десять верстѣ на Пслѣ градъ Мажделейка.

А выше Миръ-Городка на Пслѣ Городище Старое; отъ Миръ-Городка десять верстѣ.

А выше Стараго на Пслѣ Городище Новое; отъ Стараго верстѣ съ семь.

А выше Новаго Городища десять верстѣ Городище Гацкое, а Галичье шожь.

А съверху ошъ *Муравскія* дороги двадцать верстъ; въ рѣку *Псель* пала рѣчка *Пселець*, ниже *Бѣлогородскія* дороги, что лежитъ въ *Бѣлгородъ* изъ *Курска*, а доверху *Псла* рѣки ошъ *Курска* семьдесятъ верстъ; а ошъ *Бѣлгорода* пятьдесятъ верстъ.

А ниже *Псла* рѣки пала рѣчка въ *Днѣпръ* *Кобыльникъ*, ошъ *Псла* десять верстъ.

А ниже *Кобыльника* десять верстъ пала въ *Днѣпръ* рѣка *Ворскль*, прошоку пшъсошъ верстъ; а рѣка *Ворскль* вытекла ошъ *Муравской* дороги ошъверху рѣки *Липоваго Донца*, а потекла подлѣ *Муравской* дороги до устья рѣки *Рабыни* и до *Мерла*; а ошъ *Мерла* потекла въ *Днѣпръ* прямо на западъ.

А кошорыя рѣчки съверху и до устья рѣки *Мерла* пали въ рѣку *Ворскль*, и тѣ писаны въ книгѣ сей напереди сего, по дорогѣ ошъ *Ливенъ* *Муравскою* дорогою.

А ниже *Ворскла* чешыре мили пала въ *Днѣпръ* рѣка *Орѣль*.

А вышекла Орѣль рѣка отъ дороги
отъ Муравскаго Шляху; а сверху Орѣ-
ли лѣсъ Кошъ бояракъ.

А которыя рѣки пали въ Орѣль,
и тѣ писаны дорогою Муравскимъ Шля-
хомъ.

А прошоку Орѣла рѣки чепыреста
верстѣ.

А ниже Орѣла шесть миль пала
въ Днѣпръ рѣка Самаръ, вышекла отъ
Муравской дороги.

А въ Самаръ пала рѣчка Терновка
отъ Муравскаго Шляху.

А съ другія страны пала въ Са-
маръ Самарская Розсошъ; а ниже Роз-
соши пала въ Самаръ рѣка Волчьи Воды;
а течетъ черезъ Муравскую дорогу
отъ верху рѣки Слора.

А ниже Волчьихъ водъ верстѣ съ
десять пала въ Самаръ рѣка Быкъ.

А промежъ Быка и Волчьихъ водъ
на Муравской дорогѣ мечеть Ташарская
каменная.

А ниже рѣки Быка пала въ Самаръ
рѣка Овечьи воды.

А ниже рѣки Самары шесть миль,
пала въ Днѣлрѣ рѣчка Вороная вода.

А ниже Воронья воды десять миль,
пала въ Днѣлрѣ рѣчка Московка, про-
шивъ острова Тококовки.

А въ рѣку Московку пала рѣка
Конскія воды, а вытекли Конскія воды
изъ подъ Муравской дороги противъ
Молочныхъ водъ. А по правой странѣ
Конскихъ водъ отъ Днѣлра шестьде-
сять верстѣ, семь кешеней Татар-
скихъ мечешей.

А ниже Московки рѣки пала въ
Днѣлрѣ рѣчка Чекра.

Да ниже Московки тридцать верстѣ,
съ Крымскія страны на Днѣлрѣ горо-
докъ Мамаевъ Сарай.

А ниже Мамаева Сарая пятьдесятѣ
верстѣ на Днѣлрѣ Усламовы городки.

А ниже Усламовыхъ городковъ де-
сять верстѣ, пала въ Днѣлрѣ рѣчка
Космачья: протоку пятьдесятѣ верстѣ.

А отъ устья Космачьи до устья
рѣки Днѣлра пятьдесятѣ верстѣ.

А рѣка Днѣлрѣ пала въ Илминѣ въ
Черное море въ морской проливъ, про-

А ниже *Вольнаго* миля оспровѣ *Хиртица*.

А ниже *Хиртицы* *Бѣлекова* *Забора*.

А ниже *Бѣлекова* съ *Липовскія* страны *Червонные* горы на пятьнаццати верстахъ.

А ниже *Червонныхъ* горъ пятьнаццать верстѣ оспровѣ *Томаковка*.

А ниже *Томаковки* миля *Лысая* *Горка*.

А ниже *Лысыя* *Горки* миля *Микитинъ* *Рогъ*.

А ниже *Микитина* *Рогу* миля *Затонъ* *Каменной*.

А ниже *Каменнаго* *Затону* миля *Затонъ* *Орѣховой*.

А ниже *Орѣховаго* *Затону* чешыре мили пала въ *Днѣлрѣ* рѣка *Чертомлыкѣ*.

А ниже *Чертомлыка* десять верстѣ пала рѣка *Бузовлукѣ*.

А ниже *Бузовлука* двѣсти верстѣ рѣка *Днѣлрѣ* пала въ море.

А пороги писаны по сказкѣ *Запорожскихъ* *Черкасѣ*.

А съ правыя съ *Липовскія* страны

Днѣпра, ниже града *Могилева*, пала
 въ *Днѣлрѣ* рѣка *Береза*.

Съ правыя жѣ сѣраны, выше *Сулы*,
 пала рѣка *Тесмень*.

А ниже *Тесмени* противъ рѣки *Псла*,
 пала рѣчка *Омельникъ Псельной*.

А ниже *Омельника*, противъ рѣки
Ворсклы, пала рѣка другой *Омельникъ*.

А ниже *Омельника* сто верстѣ па-
 ла въ *Днѣлрѣ* рѣка *Сура*.

А ниже *Суры* сорокъ верстѣ пала
 рѣчка *Хортица*.

А ниже *Хортицы* островъ *Хортица*.

А ниже *Хортицѣ* двадцать верстѣ
 рѣчка *Томаковка*: прошоку сорокъ верстѣ,
 а противъ островъ *Томаковка*.

А ниже *Томаковки* тридцать верстѣ
 рѣчка *Чертомлыкъ*.

А ниже *Чертомлыка* тридцать пять
 верстѣ рѣка *Бузовлукъ*.

А ниже *Бузовлука* пала въ *Днѣлрѣ*
 рѣка *Агелецъ* сорокъ верстѣ.

А ниже *Агельца* двадцать верстѣ
 пала въ *Днѣлрѣ* рѣчка *Тегинка*, а у
Тегинки на устьѣ съ нижнѣя сѣраны
 на *Днѣлрѣ* *Городище*.

А ниже *Тегинки* тридцать верстъ пала рѣка въ *Днѣпръ*, въ морской проливъ *Чернаго моря* въ *Илминь*.

А въ томъ же *Илминь* отъ усть *Днѣпра* тридцать верстъ пала рѣка *Бокгъ*.

А въ верхъ по рѣкѣ по *Бокгу* пятьдесятъ верстъ, пала въ *Бокгъ* рѣчка *Синяя вода*, а на рѣчкѣ на *Синей водѣ*, семьдесятъ верстъ отъ *Бокга* градъ *Синяя вода*; а отъ устья *Бокга* рѣки, девяносто верстъ, пала въ *Черное море* рѣка *Днѣстръ*.

А на *Днѣстрѣ* градъ *Нарока*, отъ устья сто тридцать верстъ.

А ниже *Нароки* двадцать верстъ градъ *Устья*.

А ниже *Устья* двадцать верстъ градъ *Орыга*.

А ниже *Орыга* двадцать верстъ градъ *Тегиння*.

А ниже *Тегинни* двадцать верстъ градъ *Тубарча*.

А ниже *Тубарчи* двадцать верстъ въ спаромъ чертежъ подпись свалилась.

А Дуная рѣки и городовъ Болгарскихъ, и около Чернаго моря берегомъ описатьъ было не можно; въ старомъ чершежѣ испорчено и вешхо.

РОСПИСЬ РѢКЪ ОКЪ, и РѢКАМЪ, которыя рѣки пали въ Оку, и на сколькихъ верстахъ протоку, и съ которыми рѣками верховьемъ вязались.

Рѣка Ока вышекла изъ чистаго поля отъ Раковыхъ колковъ: изъ шоя жб степи пошекли рѣки, отъ верху Оки вязались верховьемъ. Рѣка Снова пошекла въ рѣку въ Тускоръ, а до Тускора пошекла отъ Раковыхъ колковъ, отъ Пахнутской дороги верстѣ съ сорокъ и больше, и пала въ Тускоръ отъ града Курска верстѣ съ полшридцать.

Рѣка Свала вышекла отъ верху Оки рѣки версты съ чешыре, а съ новою другою Розсошью пошекли изъ одного мѣста; а рѣка Тускоръ пала въ рѣку въ Семь, ниже града Курска версты съ двѣ; а рѣка Свала пала въ Семь же, выше Рымска верстѣ съ двадцать и больше: а протоку рѣки Свалы сто двадцать верстѣ. СЪ

Съверху рѣки Оки съверсту вытекла рѣка *Неручьи*, потекла къ *Новосили*; а пала въ рѣку въ *Зушу* ниже града *Новосиля*, вершины съ двѣ; а *Зуша* вытекла изъ подъ *Муравскаго шляху*; а изъ подъ *Новосили* потекла подо *Миценскъ*, и пала въ *Оку* ниже *Миценска* двадцать верстѣ; протоку рѣки *Зуши* верстѣ со сто и больше.

А рѣки *Неручи* протоку верстѣ со сто жѣ и больше.

Изъ тоя жѣ гряды отъ рѣки Оки верстѣ съ пятнадцать вытекла рѣчка *Сосна Быстрая*, и потекла подъ городъ подъ *Ливны*, да подъ *Елецъ*, и пала въ *Донъ* ниже *Ельца*; а протоку *Сосны* рѣки верстѣ со сто восемьдесятѣ.

А рѣка *Ока* потекла отъ *Раковыхъ Колковъ*, а *Раковы Колки* тожѣ изъ подъ *Пахнутсково* дороги; а лежишѣ ша рѣка съ *Муравскаго* и съ *Изюмскаго шляху* отъ *Мѣлеваго Броду*, а *Мѣлево* Бродѣ на рѣкѣ на *Семи*; отъ *Курска* сорокъ верстѣ; а отъ *Бѣлаго* города верстѣ со сто; а отъ *Оскола* шесть

шестъдесятѣ верстѣ, а отѣ верху Оки рѣки верстѣ со сто, и пошкела Ока на западѣ версты сѣ четыре и поворошила вѣ ночь подѣ Тагинѣ верстѣ шесть; а село Тагинѣ Миценскаго уѣзду отѣ Кромѣ верстѣ сѣ тридцать и больше, а отѣ Курска верстѣ сѣ восемьдесятѣ.

А подѣ Тагинымѣ вѣ Оку палѣ кладязь Тагинѣ; а Тагинѣ шечетѣ отѣ Пахнутсковои дороги, а сѣ другія страны Оки рѣки подѣ Тагинымѣ вѣ Оку палѣ кладязь Боброкѣ, а Боброкѣ вышекѣ изѣ одной вершины сѣ Валою рѣкою.

А изѣ подѣ Тагина рѣка Ока пошкела мимо Кромы; отѣ Кромѣ верстѣ сѣ семь подѣ Орѣль; а Орѣль отѣ Кромѣ тридцать верстѣ.

А отѣ Курска положено до Кромѣ сто двадцать верстѣ, а по инымѣ вершамѣ гадаи ино верстѣ со сто; отѣ Курска до Кромѣ, а отѣ Тагина до Кромѣ по лѣвои странѣ Тросна верстѣ сѣ семь.

А отѣ Тросны версты сѣ четыре сѣ лѣвыя жѣ страны, пала вѣ Оку рѣчка Ракитна. А

А прошивъ *Ракитны* съ правыя спраны *Оки* пала рѣчка *Руда*, а *Руда* вышекла изъ подъ *Пахнутской* дороги, а съ верхъ *Руды* отъ *Руды* съ полверсты по правой спранѣ на *Пахнутской* дорогѣ изъ *Миценска* стоишъ сторожа, сперегушъ, чтобъ *Пахнутскою* дорогою въ *Русь* безвѣстно *Татарове* не приходили; а приходятъ шою дорогою *Татарове* съ *Муравской* и *Изюмской* дороги отъ *Семи* отъ *Мѣлеваго Броду*.

А ниже рѣчки *Руды* пала въ *Оку* верстѣ съ десять рѣчка *Рѣчица*, отъ *Кромѣ* верстѣ съ десять.

А *Кромы* на рѣчкѣ на *Неднѣ*; а рѣчка *Недна* пала въ рѣку въ *Кромы* ниже града съ полверсты, а къ *Кромамѣ* отъ рѣки *Кромы* прилегъ камышъ.

Отъ *Кромѣ* рѣка вышекла изъ подъ *Свинныя* дороги, отъ *Кромѣ* верстѣ съ сорокъ; а пала рѣка *Кромы* ниже *Кромѣ* въ *Оку* верстѣ съ семь.

Свиною дорогою прихаживали отъ *Днѣпра* *Бѣлогородскіе* *Татарове* на *Рыльскіе* и на *Карачевскіе* и на *Орловскіе* и на *Болховскіе*

скіе уѣзды хаживали Бакай Мурза, какъ не было Польскихъ градовъ, а Семь рѣку лаживали подъ Городенскимъ городищемъ, ниже Курска верстѣ съ сорокъ, и на той дорогѣ нынѣ деревни Рыльского уѣзду.

А стража стоишѣ на томъ перелазѣ изъ Курска.

А въ рѣку Кромы, близко устья отъ Кроль седьмъ верстѣ, пала рѣка Ицка, вытекла изъ подъ Свиныя горы.

А ниже Ицки, верстѣ съ шесть, палѣ въ Оку съ лѣвыя страны Добрай кладязь, а на усть Добраго кладязя на Окѣ Бродъ Быстрой, а въ тошѣ бродѣ лезли Ташарове, какъ въ 79 году шелъ Крымской Царь подъ Москву, а на Москвѣ въ приходѣ Крымскаго Царя гнѣвомъ Божіимъ былъ пожарѣ.

А отъ Быстраго Броду верстѣ съ десять, съ лѣвыя страны пала въ Оку рѣка Оцонъ, а Оцонъ течетъ отъ Свиныя дороги, отъ Карачева: прошоку верстѣ съ сорокъ и больше.

А прошивъ Оцна рѣки съ другія страны Оки, пала въ Оку рѣчка Рыбница,

ница, а Рыбница вышекла изъ подъ Пахнутской дороги: простоку верстѣ съ шридцать.

А ниже рѣчки Оцна и рѣчки Рыбницы градъ стоялъ на Окѣ на лѣвомъ берегу Орель, а подъ градомъ съ лѣвой стороны пала въ Оку рѣка Орель; а вышекла рѣка Орель изъ подъ Свиныя дороги: простоку рѣчки Орла верстѣ съ шридцать и больше.

А ниже Орла пять верстѣ пала въ Оку рѣчка Мезинь: простоку верстѣ съ пятьнадцать.

А ниже Мезина версты съ три, пала въ Оку рѣка Нелолодь. Течешъ изъ подъ Свиныя дороги: простоку верстѣ съ шридцать.

А ниже Нелолоди съ версту пала рѣчка Цѣтынь, а вышекла изъ подъ Болховскія полевья дороги: простоку верстѣ съ пятьнадцать.

А ниже Цѣтыни съ правыя стороны Оки рѣки, отъ Орла двенадцать верстѣ, пала рѣчка Олтуха; а Олтуха вышекла изъ подъ Пахнутской дороги.

А въ Олтуху палъ изъ подъ *Новосильскія* дороги кладязь *Щижь*; а съ другія сѣраны шоя дороги вышекла рѣчка *Олешна*, а потекла въ *Сушу*.

Съ верху *Щижа* кладязя и рѣчки *Олешны* на *Новосильской* и на *Пахнутской* дорогахъ подлѣ лѣсу споитѣ *Сторожева*. Спрегутѣ спражи изо *Мценска*, чѣобѣ не пришли *Пахнутскою* дорогою отѣ *Мѣлеваго Броду* и съ *Изюмскія* дороги отѣ *Сосны* отѣ *Луковского Броду*, а по *Новосильской* дорогѣ съ *Муравскія* дороги *Ташарове*.

А отѣ *Орла* ша *Сторожева* верстѣ съ двадцать; а отѣ *Мценска* шолькожѣ, чѣо и отѣ *Орла*.

А ниже *Олтухи* верстѣ съ восемь съ лѣвыя сѣраны пала рѣчка *Радутинѣ*.

А ниже *Радутина* верстѣ съ пять, пала въ *Оку* рѣчка *Каменка*; вышекла изѣ подѣ *Болховскія* дороги, отѣ *Орла* верстѣ съ полшридцать. А другая *Плота* шоя жѣ рѣчки вышекла изѣ подѣ шоя жѣ дороги верстѣ съ десять, а отѣ *Болхова* верстѣ съ пашьнадцать.

А ниже рѣчки *Каменки* съ версту пала въ *Оку* рѣчка *Бенескъ*, а рѣчка *Бенескъ* вышекла отъ верхъ рѣчки *Каменки*, отъ *Болхова* верствъ пятнадцать: а пропоку *Бенска* до *Оки* верствъ съ восемь.

А ниже *Бенска* пала въ *Оку* рѣчка *Березуй*.

А съ другія страны рѣчки *Оки*, ниже *Бенска* верствъ съ двадцать, пала рѣчка *Суша*; вышекла изъ подъ *Муравскія* дороги и пошекла подъ *Новосиль*, а изъ подъ *Новосиля* подо *Мценскъ*, а изъ подо *Мценска* до *Оки* шекла верствъ съ двадцать.

А пропоку рѣчки *Суши* сто тридцать верствъ; а въ рѣку въ *Сушу*, выше *Мценска*, двѣ версты съ лѣвыя страны, пала рѣчка *Мецна*.

А ниже *Мценска* пала въ *Сушу* пятнадцать верствъ рѣчка *Снѣжетъ*, а вышекла рѣчка *Снѣжетъ* изъ *Куликова* поля, изъ подъ *Новосильскія* дороги, что лежитъ дорога съ *Ливень*, и изъ *Новосили* на *Старую Кроливну* отъ *Черни* верствъ съ двенадцать.

А вѣ рѣкужѣ вѣ Сушу, выше *Мецны* сѣверху, пала рѣчка *Чернь*, а вѣ *Чернь* пала рѣчка *Ростна*; а *Чернь* вышекла изѣ *Подновосильскія* дороги, выше града *Черни* верстѣ сѣвосемь.

А *Ростна* вышекла изѣ подѣ *Муравскія* дороги черезѣ *Новосильскую* лѣсную дорогу.

А на рѣчкѣ на *Чернѣ* градѣ *Чернь*, отѣ *Миценска* тридцать верстѣ, а отѣ *Старыя Крапивны* сорокѣ верстѣ, а отѣ *Новыя* верстѣ сѣпятьдесятѣ.

А *Миценскѣ* отѣ *Болхова* тридцать верстѣ, а отѣ *Орла* сорокѣ верстѣ, а *Болховѣ* отѣ *Орла* пятьдесятѣ верстѣ, а *Бѣлевѣ* отѣ *Миценска* шестьдесятѣ верстѣ, а отѣ *Болхова* *Бѣлевѣ* сорокѣ верстѣ, а отѣ *Болхова* до *Козельска* седьдесятѣ верстѣ, а отѣ *Бѣлева* до *Козельска* и до *Лихвина* и до *Одсеса* по тридцати верстѣ.

Отѣ *Болхова* до *Карачева* верстѣ сѣседьдесятѣ и больше.

А отѣ *Орла* до *Карачева* шестьдесятѣ верстѣ.

Въ рѣку жѣ въ Сушу ниже *Новоси-*
ли пала рѣка *Неручь*, а рѣка *Неручь*
печешѣ отъ верху рѣки *Оки* изъ подѣ
Пахнутской дороги.

А градъ *Новосилъ* отъ *Миценска* и
отъ *Черни* сорокъ верстѣ, а отъ *Орла*
шестидесятѣ верстѣ, а отъ *Ливенѣ*
седмидесятѣ верстѣ, а отъ *Ельца* во-
семьдесятѣ верстѣ.

А ниже рѣки *Суши*, съ лѣвыя стпра-
ны, пала въ *Оку* рѣка *Нухрь*, отъ *Суши*
верстѣ съ восемь.

А рѣка *Нухрь* вышекла по *Карачев-*
ской дорогѣ, отъ *Болхова* верстѣ съ два-
дцать и больше, изъ подѣ *Свиныя* до-
роги, а *Свиная* дорога въ *Болховѣ* отъ
Рыльска, а на *Свиную* дорогу пришла
изъ за *Семи* рѣки дорога *Бакаевъ* шляхъ.
Отъ *Курска* до *Бакаева* шляху въ низѣ
по *Семи* сорокъ верстѣ.

А на рѣкѣ на *Нухрь* градъ *Болховѣ*;
отъ *Миценска* тридцать верстѣ.

А выше рѣки *Нухря* пала въ *Оку*
рѣчка *Березуй* верстѣ съ восемь.

А рѣчка *Березуй* вышекла изъ подѣ
Болховскія дороги, что лежишѣ до-
рога

рога отъ Ора отъ верху рѣчки Бенска и рѣчки Каменки, отъ Болхова верстѣ съ двенадцать.

А ниже Березуя версты съ четыре съ правыя стороны пала въ Оку рѣчка Иста, а вытекла изъ Куликова поля отъ Плавы.

А ниже Исты четыре версты пала изъ подъ Болхова рѣчка Нухрь; а въ рѣку Нухрь ниже Болхова семь верстѣ пала рѣчка Могъ; а въ Могъ рѣчка Рогъ; а Могъ рѣка вытекла отъ рѣки отъ Жиздры отъ Дубенскихъ воровъ.

А отъ Могу тринадцать верстѣ рѣчка Долцы; а отъ Долецъ пять верстѣ рѣчка Боброкъ, а по Боброку съчена лѣсомъ засѣка, и надолобы къ рѣкѣ къ Окѣ поставлены были, и острогъ и ровъ копанъ, и въ водѣ по рѣчкѣ по Бобровку часпоколе дубовое острое въ колоды спавленъ; а отъ Боброка семь верстѣ съ лѣвыя стороны пала въ Оку рѣчка Рука.

А ниже Руки пала рѣчка Выра; отъ Руки семь верстѣ въ Оку, а ниже

же *Выры* градъ *Бѣлевъ*; отъ *Боровска* до *Бѣлева* пятьнадцать верстѣ; стоишь на лѣвомъ берегу *Оки*.

А ниже *Бѣлева* верстѣ съ шесть пала въ *Оку* *Вырка*; а съ другія спраны *Оки* отъ *Бѣлева* пятьнадцать верстѣ *Николай Чудотворецъ Гостунской*, каменная церковь.

А ниже *Николая* пала въ *Оку* съ лѣвыя спраны рѣчка *Выра Гостунская*.

А ниже *Выры* верстѣ съ пять засѣка *Лихвинская*, сѣченъ лѣсъ и надолобы и башни спавлены, а ниже засѣки вершны съ двѣ пала въ *Оку* рѣчка *Ула*, выше *Лихвина* верстѣ съ семь.

А рѣка *Ула* вышекла изъ *Куликова* поля по *Муравскому* шляху, а на ней прошивъ *Дѣдилова* бродъ *Костомаровъ*, а въ тошъ бродъ лежишь отъ *Переколи* дорога *Муравской* шляхъ, а въ нее пала рѣчка *Шиворонь*, а на ней стоишь градъ *Дѣдиловъ*, отъ *Тулы* двадцать верстѣ.

А ниже *Костомарова* броду пала рѣчка *Шать*; а рѣчка *Шать* вышекла изъ *Иваня* озера, и пала въ *Улу* выше

Тулы верстѣ съ восемьъ, а ниже Шл-
сороки верстѣ съ шесть.

А съ другія страны Улы пала
рѣчка Коллна; а Коллна вышекла изѣ
подѣ Кроливенской дороги, что лежитѣ
черезѣ засѣку въ Малиновые ворота;
отѣ Озерокѣ; а Озерки отѣ Тулы верстѣ
съ пннадцать подѣ Муравскимѣ шля-
холь.

А на Улѣ на лѣвомѣ берегу градѣ
Тула.

А ниже Тулы побольше версты на-
ла изѣ засѣки рѣчка Воронья.

А ниже Вороней пала въ Улу рѣч-
ка Волотѣя.

А ниже Тулы верстѣ съ тридцать
и больше пала въ Улу рѣчка Солова.

А ниже Соловы верстѣ съ шесть и
больше пала въ Улу рѣчка Плова, а
рѣчка Солова и рѣчка Плова вышекли
съ верху рѣчки Мечи изѣ Куликова По-
ля отѣ Муравскаго шляху.

А въ рѣку въ Плову пала рѣчка
Холохонка, отѣ града отѣ Кроливно
въ верхѣ версты съ двѣ, а Кроливна
стоитѣ на Пловѣ близко устья на лѣ-
вомѣ берегу Пловы

Кро-

Кроливна отъ *Тулы* верстѣ съ со-
рокѣ; а отъ *Одоева* верстѣ съ двадцашь.

А ниже *Лихвина* три версты па-
ла рѣчка *Жерновець*, а на усшь бы-
вала *ямская слобода*; а ниже *Жернов-*
ца версты съ четыре на *Окѣ* въ бору
Доброй монастырь, церковь каменная.

А ниже монастыря съ правыя стра-
ны пала въ *Оку* рѣчка *Черелеть*, а
ниже *Черелети* отъ монастыря съ пол-
версты подъ *Мошковичами* на *Окѣ* пе-
ревозъ, а емлющъ на монастырь *До-*
брой.

А въ шотъ перевозъ лежищъ до-
рога съ *Москвы* въ *Калугу*, а изъ *Ка-*
луги въ *Лихвинъ*, въ *Бѣлевъ*, въ *Бол-*
ховъ, въ *Карачевъ*, да на *Орель*.

А ниже *Добраго* монастыря три вер-
сты на *Окѣ* на правомъ берегу мона-
стырь *Гремячей*, церковь каменная.
Спойщъ на горѣ. Съ горы изъ подъ
монастыря въ рѣку текутъ великіе
ключи, и на тѣхъ ключахъ постав-
лены и мельницы небольшія; а шумъ
тѣхъ ключей, какъ текутъ, далеко слы-
шашъ, по шому и *Гремячей* монастырь

словешѣ, а подѣ нимѣ другой перевозѣ на шу жѣ дорогу.

А ниже Гремячаго версты съ двѣ пала въ Оку рѣка Жиздра; а рѣка Жиздра вытекла отѣ рѣки отѣ Десны близко Брянска; а изѣ Брянска лѣсу на Жиздрѣ градѣ Козельскѣ; отѣ Лихвина тридцать верстѣ; а отѣ Перемышля тридцать же верстѣ.

А ниже Жиздры чешыре версты на Окѣ городѣ Перемышль на лѣвой странѣ.

А ниже Перемышля на Окѣ жѣ на правой странѣ монастырь Живоначальной Троицы, Лютиковѣ словешѣ; въ монастырѣ соборная церковь и шеплая и шрапеза, строеніе каменное древнее.

А ниже монастыря пала рѣчка Выса, а на ней градѣ Воротынскѣ.

А ниже рѣчки Высы восемь верстѣ пала въ Оку рѣка Угра, а на устьѣ Угры на Окѣ монастырь Спасской; а ниже рѣки Угры семь верстѣ на Окѣ градѣ Калуга.

А рѣка Угра вытекла близко отѣ Десны рѣки, а на ней въ верховьѣ городище Зориво. А

А въ верхѣ *Десны* рѣки городище *Елна*; а *Десна* рѣка пошекла подѣ *Брянскѣ* отѣ *Дорогобужа* прямо за шридцать верстѣ; а рѣка *Угра* вышекла отѣ *Рословля* семьдесятѣ верстѣ; а отѣ *Дорогобужа* восемьдесятѣ верстѣ.

А отѣ рѣки *Угры* пошекла рѣка *Серена*, и пала въ рѣку *Жиздрѣ* ниже *Козельска*.

А въ рѣку *Сарену* пала рѣчка *Мѣрея*, а на *Мѣреѣ* стоить градѣ *Мещовскѣ*; отѣ *Козельска* *Мещовскѣ* пятьдесятѣ верстѣ.

А отѣ *Мещовска* до *Серпейска* двадцать пять верстѣ, а подѣ *Серпейскимѣ* рѣка *Серлея*; пошекла рѣка *Серлея* въ ночь въ рѣку въ *Угру*.

Отѣ *Серпейска* до *Масальска* шридцать верстѣ.

А *Масальскѣ* стоить на рѣкѣ на *Ресѣ*; а рѣка *Реса* течетѣ въ рѣку *Серлею*.

А отѣ усть рѣки *Угры* до *Калуги* семь верстѣ.

Отѣ *Калуги* до *Лихвина* сорокѣ верстѣ.

Отѣ

Отъ Калуги жѣ до Мещовска семьдесять верстѣ.

Отъ Калуги жѣ до села Товаркова шридцать верстѣ.

А подѣ Товарковымъ вѣ Угру рѣку пала рѣка Лужа; а рѣка Лужа течетъ изѣ подѣ малаго Ярославца, а вышекла Лужа выше Кременска, а вѣ рѣку вѣ Лужу пала рѣка Суховровѣ, а рѣчка Суховровѣ вышекла близко Оки, противѣ Алексина, и потекла черезѣ Оболенскую дорогу.

А на Лужѣ градѣ Кременскѣ отъ Медыни шридцать верстѣ.

Отъ Кременска жѣ до малаго Ярославца двадцать пять верстѣ.

А изѣ подѣ Медыни Медынь рѣчка пала вѣ рѣку вѣ Лужу.

А Медынское городище во 188 году по указу великаго Государя Царя и Великаго Князя *Теодора Алексѣевича*, всея Великія и Малыя и Бѣлыя Россіи Самодержца, по Его Государскому милоспивому разсмошренію опдано вѣ вошчину вѣ Его Государское богомоліе, во обителѣ Живоначальнаго Хриспова Воскре-

Воскресенія вѣ монашвырь новаго *Іерусалима*, вѣ спроеніе святѣйшаго *Никона* Патріарха Московскаго и всея Россіи, и сѣ *Благовѣщенскою* пущынею.

Отѣ *Кременска* до *Боровска* двадцать верстѣ ; *Боровскѣ* градѣ на рѣкѣ на *Поротвѣ* сѣ лѣвыя спраны.

А *Поротва* рѣка вышекла отѣ верху *Москвы* рѣки изѣ подѣ *Вяземской* дороги, чшо лежишѣ дорога изѣ *Вязмы* вѣ *Можайскѣ*.

Ниже *Боровска* на *Поротвѣ* на лѣвой спранѣ монастырь *Паөнутіевѣ*, церкви Божіи, и градѣ, и кельи, и все спроеніе каменное гораздо спройно.

Отѣ *Боровска* до *Москвы* девяносто верстѣ.

Отѣ *Боровска* жѣ до *Калуги* девяносто верстѣ.

А вѣ верхѣ по *Поротвѣ*, выше *Боровска* *Вышегородѣ*.

А на *Поротвѣ* жѣ градѣ *Верея*, отѣ *Вышегорода* двадцать верстѣ.

На *Поротвѣ* жѣ градѣ *Барановѣ*, отѣ *Можайска* семь верстѣ.

А рѣка *Поротва* пала въ *Оку*, выше *Серлухова* двенадцать верстѣ.

А отъ усть *Поротвы*, въ верхѣ тридцать верстѣ, градъ *Оболенскъ*.

А ниже *Калуги* сорокъ верстѣ на *Окѣ* на правомъ берегу градъ *Алексинъ*.

А ниже *Алексина* двадцать верстѣ градъ *Таруса*, а подъ нимъ пала въ *Оку* рѣчка *Таруса*.

А ниже *Тарусы* пятьдесятѣ верстѣ пала въ *Оку* рѣка *Поротва*.

А ниже рѣки *Поротвы* пала рѣка *Нара*, отъ *Поротвы* верстѣ съ двенадцать.

А на рѣкѣ на *Нарѣ*, отъ устья съ верху на лѣвомъ берегу, градъ *Серлуховъ*, отъ *Оки* съ версту.

А ниже *Серлухова* на *Нарѣ* монастырь *Высоцкой* подъ боромъ.

А на другой странѣ рѣки на *Нарѣ* ниже *Серлухова* подъ другимъ боромъ монастырь *Владычень*.

А ниже рѣки *Нары* съ другой strany пала въ *Оку* рѣчка *Скнига*, а ниже *Нары* и *Скниги* на *Окѣ* перевозъ, а на томъ перевозъ, мимо *Серлухова* съ *Москвы* дорога на *Тулу*. А

А до Тулы отъ Серлухова седмьдесятъ верстѣ.

Отъ Серлухова до Алексина сорокъ верстѣ.

Отъ Серлухова жѣ до Калуги восемьдесятъ верстѣ.

Отъ Серлухова жѣ до Коширы сорокъ верстѣ.

А рѣка Нара вышекла отъ Москвы рѣки близко, отъ Можайска верстѣ съ двадцать и больше.

А отъ усть рѣки Нары до Коширы сорокъ верстѣ.

Кошира стоишѣ на правомѣ берегу рѣки Оки, а противѣ Коширы на другой странѣ монастырь.

А ниже Коширы двадцать верстѣ Ростиславль, а подѣ Ростиславлемѣ пала въ Оку рѣка Осетръ, а рѣка Осетръ вышекла отъ Тулы, отъ Серлуховской дороги съ правыя strany дороги.

А на рѣкѣ на Осетръ въ верхѣ отъ Ростиславля шридцать верстѣ градъ Зарайскѣ.

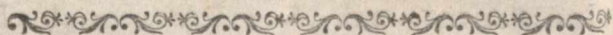
А отъ Зарайска въ верхѣ по Осетру седмьдесятъ верстѣ градъ Венева.

А отъ Веневы до Тулы сорокъ верстѣ.

А отъ Зарайска до Коломны сорокъ верстѣ.

А отъ усть рѣки Осетра отъ Ростиславля до усть рѣки Москвы двадцать верстѣ.

А близко устья на Москвѣ рѣкѣ градъ Коломна.



РѢКА МОСКВА.

А Москва рѣка вышекла изъ болота по Вяземской дорогѣ, за Можайскимъ за шриццать верстѣ и больше.

А на Москвѣ рѣкѣ царствующій градъ Москва.

А въ верхъ по Москвѣ рѣкѣ отъ Москвы девяносто верстѣ градъ Можайскъ на правомъ берегу Москвы рѣки.

А отъ Можайска до Вязмы девяносто верстѣ; а промежъ Вязмы и Можайска Царево Займище.

А отъ Царева Займища по той же дорогѣ въ верхъ Поротвы изъ Можайска поставленъ острожекъ.

А въ Царевѣ Займищѣ изъ Вязмы стояшѣ заставы для торговыхъ и всякихъ проѣзжихъ людей.

А на Поротѣ въ Острожку застава стоишѣ: изъ Можайска досматривающѣ проѣзжихъ грамотѣ и воеводскихъ печатей, и у торговыхъ людей сматриваѣ товаровъ.

А ниже Можайска двадцать верстѣ пала въ Москву рѣку рѣка Руза: проходу Рузы сорокъ верстѣ, а на ней градъ Руза.

Отъ Рузы въ низѣ по Москвѣ рѣкѣ сорокъ верстѣ, на Москвѣ рѣкѣ градъ Звънигородъ на лѣвой сторонѣ.

А повыше града на той же сторонѣ монастырь преподобнаго Саввы Сторожевского; прежде только церковь каменная была, въ царство жѣ благочестиваго Царя Алексія Михайловича вся Россія, по его Государской милости пошѣ монастырь построенъ богатою рукою, церкви Божіи, и кельи, и службы, и градъ, все каменное строеніе гораздо стройно.

А ниже Звънигорода пала въ Москву
и рѣку

рѣку рѣка *Истра*, верховьемъ взялась
отъ града *Дмитрова*, а отъ усть рѣ-
ки *Истры* въ верхъ пятнадцать
верстѣ на лѣвой странѣ рѣки монастырь
живоноснаго Христова Воскресенія Но-
вый *Иерусалимъ*.

МОНАСТЫРЬ ЖИВОНΟΣНАГО ХРИСТОВА
ВОСКРЕСЕНІЯ НОВЫЙ ІЕРУСАЛИМЪ.

Спроеніе свяшѣйшаго *Никона*, Патріар-
ха *Московского* и всея *Россіи*. Въ той
же обители создана великая церковь
по образу церкви *Воскресенія Христова*,
яже въ древнемъ *Иерусалимѣ*, юже соз-
дала благочестивая Царица *Елена*. Рѣка
Истра монастырь обошла кругомъ,
только что съ прїѣзду съ *Московскія*
страны ровно; близъ шоя обители
окрестѣ и вдали учинены многія веси
и наречены именами по образу *Древняго*
Иерусалима, яже есть *Иорданъ*, *Елеонъ*,
Ѡаворъ, *Виѣннїя*, *Рама*, *Виѣлеемъ*, *Самарїя*,
Сидонъ, *Назаретъ*, *Калернаумъ*, *Галилея*.
Въ той же обители погребенъ
и самъ свяшѣйшій *Никонъ*, Патріархъ
Московский и всея *Россіи*, во 190 году,
Августа

Августа въ 26 день ; преставися на
пуши во градъ Ярославль , егда цар-
скимъ повелѣніемъ вызвася изъ започе-
нія изъ Кирилова монастыря съ Бѣла
Озера. Погребе его благочестивѣйшій
Государь Царь и Великій Князь *Феодоръ*
Алексѣевичъ , всея Великія и Малыя и
Бѣлыя Россіи Самодержецъ , самъ своими
руками чеснѣ и славно. Бысть бо
пу при погребеніи со всемъ своимъ Го-
сударскимъ домоу. Погребали Митро-
полишь *Новгородскій Корнилій* , Митро-
полишь *Смоленскій Симеонъ* , и со про-
чимъ освященнымъ соборомъ. Погребенъ
святѣйшій Патріархъ въ велицей церк-
ви *Воскресенія Христова* , въ церкви свя-
таго *Іоанна Крестителя* подъ святою
Голгоѳою ; положенъ во гробъ въ ма-
нѣи архіерейской со источники, и па-
нагія положена.

Въ царство жъ *Благочестивѣйшихъ*
Великихъ Государей , *Царей* и *Вели-*
кихъ Князей Іоанна Алексѣевича , *Пет-*
ра Алексѣевича всея Великія и Малыя
и Бѣлыя Россіи Самодержцевъ , и ми-
лосшивымъ призрѣніемъ ихъ Великихъ
и 2 . Госу-

Государей тешки Благовѣрныя и Великія Государыни Царевны и Великія Княжны Ташіяны Михайловны, та святая обитель больше распросранися, и церковь великая Воскресенія Христова совершися и освятися святѣйшимъ Іоакимомъ, Патріархомъ Московскимъ и всея Россіи, въ лѣто 7193 Января въ осмнадцатой день, и верхъ у шоя великія церкви покрытъ мѣдью, и вся великая церковь покрыта желѣзными, чугунными досками по соснавой смолѣ. Смолы пошло 4624 пуда. Чугунныхъ аршинныхъ досокъ пошло 8700 досокъ. Въсу въ тѣхъ доскахъ 29141 пудъ. Цѣна всему 7475 рублей; такожь и на покрытіе великія главы мѣди положено 500 пудъ. Крестъ построенъ зѣло художественно на той великой главѣ, и позлащенъ преизряднѣ. По смѣтѣ на ту великую главу въ крестъ и въ покрытіе, и мѣди и прочаго вѣше четырехъ тысячъ рублей денегъ. Въ покрытіи главы по указу великихъ Государей благопошщательнѣ потрудися царствующаго града *Москвы* колокольнаго

наго ряду купеческую чиномъ Кадашевецъ Федоръ Яковлевъ сынъ Турчениновъ. Совершился ша великая глава покрытиемъ 7202 году, Юня въ 22 день.

На усть рѣки Истры великихъ Государей село Павловское; шуть дѣлають желѣзо.

А ниже Истры пала въ Москву рѣку рѣчка Ходынка.

А отъ рѣчки Ходынки до царствующаго града Москвы пять верстѣ.

Отъ царствующаго града Москвы въ низъ по Москвѣ рѣкѣ пятнадцать верстѣ монастырь Николая Чудотворца на Угрешѣ.

А ниже Угреша семьдесятѣ верстѣ на Москвѣ рѣкѣ стоить градъ Коломна; отъ царствующаго грады Москвы до Коломны девяносто верстѣ.

Отъ Москвы жѣ до Боровска девяносто верстѣ.

А въ рѣку въ Москву сквозь Градъ Бѣлой, возлѣ Кремля пала рѣчка Неглинна.

А ниже Бѣлаго Града пала въ Мос-
и 3 скуе

ску рѣку Яуза; на Яузѣ Сласской Андроніевъ монашпырь.

А ниже Яузы отѣ Москвы рѣки пятьдесятѣ верстѣ, пала въ Москву рѣку рѣчка Пахра съ правыя спраны.

А по Володимерской дорогѣ пала въ Москву рѣку рѣчка Пехорка.

А ниже Коломны въ низѣ по Окѣ сорокѣ верстѣ, на Окѣ Перевитескѣ.

А отѣ Перевитеска до Переславля Рязанскаго пятьдесятѣ верстѣ, а подѣ Переславлемъ рѣка Трубежѣ; вышекла изѣ рѣки Оки, и пала опяшь въ Оку.

А ниже Переславля Рязанскаго шридцать верстѣ на Окѣ Старая Рязань.

А ниже Старыя Рязани на Окѣ Тереховъ монашпырь.

А выше Старыя Рязани пала въ Оку рѣка Прона.

А рѣка Прона течеть отѣ Вены.

А на рѣкѣ на Пронѣ градѣ Михайловъ; отѣ Зарайскаго града до Михайлова сорокѣ верстѣ.

Отѣ Михайлова до Пронска сорокѣ верстѣ. Пронскѣ на рѣкѣ на Пронѣ; отѣ Старыя Рязани Пронскѣ пашьдесятѣ верстѣ.

А промежъ *Пронска* и *Старыя Рязани* пала въ *Прону* рѣка *Верда*.

А въ *Верду* пала рѣка *Улта*, а въ *Улту* пала рѣка *Ранова*, а на *Ултѣ* градъ *Ряской*.

Отъ *Пронска* до *Ряскова* шестьдесять верстѣ.

Отъ *Ряскаго* до *Шатскаго* сто шестьдесять верстѣ.

Ниже *Терехова* монастыря на *Окѣ* на лѣвомъ берегу градъ *Касимовъ*; отъ *Терехова* до *Касимова* восемьдесять верстѣ.

Ниже жѣ *Терехова* монастыря подъ монастыремъ пала рѣка *Пара*, а рѣка *Пара* вышекла отъ рѣки *Цны*, отъ града *Воронежа* за сто шридцать верстѣ: прошоку *Пары* рѣки сто семьдесять верстѣ.

А другая *Розсошь* рѣки *Пары* пала въ *Пару* прошивъ *Шатскаго*, а вышекла отъ верху рѣки *Воронежа*.

А ниже *Касимова* пала въ *Оку* рѣку рѣка *Мокша*, отъ *Касимова* шридцать верстѣ; а въ *Мокшу* рѣку пала рѣка *Цна*, а отъ усть *Мокши* шридцать верстѣ.

А въ рѣку *Цну* пала рѣка *Шача*, на *Шачѣ* градъ *Шатской*. Отъ *Терехова* до *Шатскаго* девяносто верстѣ, а отъ *Касимова* до *Шатскаго* пятьдесятѣ верстѣ.

Отъ *Шатскаго* шестьдесятѣ верстѣ градъ *Кадома* на рѣкѣ на *Мокшѣ*.

Отъ *Кадома* шестьдесятѣ верстѣ на *Мокшѣ* градъ *Темниковѣ*.

Отъ *Темникова* сорокѣ верстѣ на *Мокшѣ* градъ *Красная Слобода* на устьѣ озера и рѣки *Прямы*.

А выше *Цны* рѣки сорокѣ верстѣ, пала съ лѣвыя страны въ *Мокшу* рѣка *Вада*: протоку рѣки *Вады* сто пятьдесятѣ верстѣ.

А выше *Вады* рѣки десять верстѣ, на *Мокшѣ* градъ *Кадома*.

А выше *Кадома* двадцать верстѣ пала въ *Мокшу* рѣка, течетъ отъ рѣки *Тешы*, а выше той рѣчки пала въ *Мокшу* рѣчка *Сатисъ*; протоку шестьдесятѣ верстѣ.

А отъ *Сатиса* пошекла рѣчка *Аржа*, и пала въ рѣку въ *Тешу*, ниже града *Арзамаса*.

А выше *Кадома* шестьдесятѣ верстѣ градъ *Темниковѣ*. А

А выше *Темникова* десять верстѣ, пала въ *Мокшу* рѣчка *Ксель*; протоку шестидесятѣ верстѣ.

А выше *Кселя* пала въ *Мокшу* рѣчка *Урія*.

А выше рѣчки *Урии* тридцать верстѣ рѣчка *Шалдей*; протоку пшадесятѣ верстѣ.

А на усть рѣки *Шалдея* на *Мокшѣ* *Норовчатое* городище.

А выше *Норовчатого* городища двадцать верстѣ, пала въ *Мокшу* рѣчка *Ломова*; протоку *Ломовы* сто сорокѣ верстѣ.

А выше *Ломовы* сорокѣ верстѣ, пала въ *Мокшу* рѣчка *Етмисѣ*: протоку *Етмиса* рѣки двадцать верстѣ. Взятась рѣчка *Етмисѣ* отъ верху рѣки *Хопра*; а выше *Етмиса* пала въ рѣчку *Суру* рѣчка *Пенза*.

Выше жѣ *Етмиса* сто верстѣ озерко *Мокша*; а изъ озера изъ *Мокши* вытекла рѣчка *Мокша*.

А отъ усть рѣки *Мокши* до усть рѣки *Унжи* сорокѣ верстѣ; а *Унжа* пала съ вышнїя страны подѣ градомѣ
и 5 подѣ

подъ *Елатмою*, съ лѣвыя страны *Оки*.
Градъ *Елатма* отъ *Касимова* двадцать
верстѣ.

А ниже *Елатмы* пятьдесятѣ верстѣ
на *Окѣ* рѣкѣ *Муромѣ*.

А ниже *Мурома* двадцать пять
верстѣ, съ полудни пала въ *Оку* рѣ-
ка *Теша*, а прошивъ *Теши* рѣки съ
другія страны пала въ *Оку* рѣка
Унша.

А на рѣкѣ на *Тешѣ*, отъ *Мурома*
сто двадцать верстѣ градъ *Арзамасѣ*;
а *Теша* рѣка вытекла съ верху рѣки
Алатыри, и отъ рѣки отъ *Пьяны*.


А рѣка *Алатырь* и рѣка *Пьяна* ше-
кутъ въ рѣку въ *Суру*.

А въ рѣку въ *Тешу* ниже града
Арзамаса съ другія страны въ лѣвой
берегѣ пала рѣчка *Аржа*, а ниже *Теши*
рѣки шестьдесятѣ верстѣ, на *Окѣ*
градъ *Павловѣ*. А подъ *Павловымѣ* съ
вышнія страны пала въ *Оку* рѣка *Тар-*
ка; протоку рѣки *Тарки* семьдесятѣ
верстѣ.

А ниже *Павлова* града до усть рѣ-
ки *Оки* пятьдесятѣ верстѣ, а *Ока* рѣ-
ка

ка пала въ Волеу; а на усть Оки рѣ-
ки Новгородъ Нижней.

А ниже Павлова на луговой спра-
нѣ, отъ Павлова двадцать верстѣ, па-
ла въ Оку рѣка Клязма.



Р ъ К А К Л Я З М А.

Рѣка Клязма вышпекла отъ царству-
ющаго града Москвы за сорокъ верстѣ;
а пропоку съ верьху до усть рѣки
Клязмы чешыре ста верстѣ.

А на Клязмѣ отъ Москвы восемьде-
сять пшъ верстѣ, монастырь Киржачѣ.

А ниже Киржачева стодесять верстѣ,
съ лѣвыя страны пала въ Клязму рѣ-
ка Пешекѣ.

А ниже Пешка, отъ Пешка двад-
цать верстѣ, пала рѣка

А ниже десять верстѣ на Клязмѣ
градѣ Володимирѣ.

А ниже Володимира пала рѣка Те-
за, на ней градѣ Шуя.

Ниже жѣ Володимира шестьдесять
верстѣ на Клязмѣ градѣ Стародубѣ.

А ниже Стародуба шридцать верстѣ
пала въ Клязму рѣка Лухѣ; пропоку
рѣки

рѣки Луха седмьдесятѣ верстѣ; а на рѣкѣ на Лухѣ съ лѣвыя страны градѣ Лухѣ.

А выше града на рѣкѣ на Лухѣ, на правой странѣ монастырь Преподобнаго ошца Тихона Луховскаго чудотворца.

А противѣ града Луха на рѣкѣ на Волгѣ градѣ Кинешма; отѣ Луха до Кинешмы тридцать верстѣ.

А другой градѣ противѣ Луха на Волгѣ Юрьевецѣ; отѣ Луха пятьдесятѣ верстѣ.

Отѣ Луха жѣ до Шуи града по Московской дорогѣ сорокѣ верстѣ.

А ниже Стародуба сто пятьдесятѣ верстѣ, на Клязмѣ градѣ Гороховецѣ.

А ниже Гороховца двадцать верстѣ Клязма пала вѣ Оку; а противѣ Гороховца двадцать пять верстѣ, на Окѣ градѣ Павловѣ.

А на другой странѣ отѣ Гороховца пятьдесятѣ верстѣ на Волгѣ градѣ Балахна; а градѣ Балахна ниже Юрьевца восемьдесятѣ верстѣ.

А ниже Балахны двадцать верстѣ,
на

печетѣ рѣка Вазуза въ ночь, а въ рѣку Вазузу съ западу пала рѣка Пуга, отъ усть рѣки Вазузы приидцаше верстѣ.

А промежѣ рѣки Пуги и рѣки Волги отъ Ржева двадцать верстѣ, монастырь Рогачевъ.

На Волгѣ жѣ отъ Ржевы сорокъ верстѣ, градъ Старица.

А ниже града Старицы шестьдесятѣ верстѣ, на правомъ берегу градъ Тверь; прошивъ града Твери на другой странѣ пала въ Волгу рѣка Тверца; печетѣ отъ Селижарова озера: протоку девяносто верстѣ.

А на рѣкѣ на Тверцѣ на правой странѣ градъ Торжокъ; отъ Торжка до Твери шестидесять верстѣ.

А ниже Твери сорокъ верстѣ, пала въ Волгу рѣка Шоша: протоку Шоши рѣки сто пятьдесятѣ верстѣ.

А на верху Шоши рѣки градъ Красной холмъ, съ лѣвья страны рѣки Шоши.

А отъ Краснаго холму сорокъ верстѣ на рѣкѣ на Шошѣ градъ. . . . отъ

Старицы

Старицы сорокъ верстѣ.

А ниже двадцашъ верстѣ пала въ рѣку *Шошу* съ правыя сѣраны рѣка *Лама*: а пропоку рѣки *Ламы* девяносто верстѣ, печешѣ ошѣверху *Рузы* за полтридцашъ верстѣ; печешѣ подѣградѣ подѣ *Волокѣ* съ правыя сѣраны *Волока*, а градѣ *Волокѣ* ошѣ *Москвы* сто верстѣ; а ошѣ *Краснаго холму* градѣ *Волокѣ* сорокѣ верстѣ; а до *Бѣлыя* града сто двадцашъ верстѣ печешѣ рѣка къ западу *Олша*, а пала въ рѣку въ *Межу*, а *Межа* рѣка печешѣ ошѣ *Волги* и пала въ рѣку въ *Двину* къ западу.

Изѣ рѣки *Ламы* потекла рѣка *Сестрѣ*, и пала въ рѣку въ *Дубну* седмь верстѣ ошѣ *Волги*.

А къ рѣкѣ *Сестрѣ* стоишѣ монастырь *Іосифовѣ*; ошѣ *Волока* до *Іосифова* монастыря тридцашъ верстѣ.

На рѣкѣ на *Сестрѣ* градѣ *Клинѣ*; ошѣ *Іосифова* до *Клина* сорокѣ верстѣ, а ошѣ *Москвы* до *Клина* девяносто верстѣ.

А ниже *Шоши* рѣки пала въ *Волгу*
рѣка

Афанасіевъ монастырь , что словесъ *Хололей* монастырь ; а рѣка *Молога* вытекла изъ болотъ близко града *Бѣжецка*, отъ верху рѣки *Медвѣдицы*, отъ устья своего сто верстѣ, и текла въ ночь сто пятьдесятъ верстѣ ; а на воспокъ текла сорокъ верстѣ, и до *Устюжны Желѣзопольскія*. А градъ *Устюжна* стоитъ на лѣвомъ берегу рѣки *Мологи* ; а отъ *Устюжны* поворочила на полдень , и текла до *Волги* сто восемьдесятъ верстѣ.

А въ рѣку въ *Мологу* пала рѣка отъ западу *Кобожа*, а вытекла отъ верху рѣки *Родоли*, а ниже шоя рѣки пала рѣка *Чагода*, а въ *Чагоду* пала рѣка *Колъ* : рѣки *Чагоды* протоку сто восемьдесятъ верстѣ ; а рѣки *Колы* протоку девяносто верстѣ, вытекла отъ *Муравскаго* озера.

А ниже *Мологи* двадцать верстѣ пала въ *Волгу* рѣка *Шексна* ; а рѣка *Шексна* течетъ изъ *Бѣла* озера : протоку двѣсти сорокъ верстѣ ; а *Бѣло* озеро вдоль сорокъ , а поперегъ тридцать верстѣ.

А отъ *Бѣла озера* *Вожь озеро* прииде
 цать верстѣ вдоль, а поперегѣ двад-
 цать верстѣ; а на *Вожь озерѣ* волосѣ
Чаронда.

А изъ *Вожа озера* потекла рѣка
Свидь, течетъ въ *Лачу озеро*: прошо-
 ку шестьдесятъ верстѣ.

А *Лача озеро* вдоль шестьдесятъ
 верстѣ, а изъ *Лача озера* вытекла
 рѣка *Онѣга*; а сверхъ рѣки *Онѣги* градъ
Каргололь.

А отъ *Каргололя Онѣга* потекла
 въ море; а на ней, отъ моря шесть-
 десятъ верстѣ, градъ *Турчесово*; а отъ
Бѣла озера Турчесово триста пшъде-
 сятъ верстѣ.

А отъ усть рѣки *Онѣги* моремъ до
Соловецкихъ Чудотворцовъ сто девяно-
 сто верстѣ.

А усть же рѣки *Онѣги* въ море о-
 стровъ *Кий* семь верстѣ; отъ устья
 на томъ *Кий* острову монастырь *Став-*
ровъ, еже есть *Крестъ*, строеніе свя-
 шѣйшаго *Никона* Патриарха Москов-
 скаго и всея Россіи, церкви каменныя,
 а градъ и кельи, и иное строеніе

деревянное гораздо спройно.

А ниже рѣки *Шексны* приидцать
 верстѣ на *Волгѣ* на лѣвомѣ берегу
 градѣ *Романовѣ*.

Прошивѣ *Романова* на *Волгѣ* на пра-
 вой странѣ государева дворцовая сло-
 бода *Борисоглѣбская*.

А ниже *Романова* и *Борисоглѣбской* на
 правомѣ берегу *Волги* градѣ *Ярославль*.
 Строеніемѣ церковнымѣ вельми укра-
 шенѣ, и посадами великѣ, городской
 стѣны нѣшѣ, только башни каменные.

А подѣ *Ярославлемѣ* подѣ градомѣ съ
 нижней страны пала рѣка *Которосль*;
 вышекла изѣ озера *Ростовскаго*, подлѣ
 града *Ярославля*. На берегу *Которосли*
 рѣки монашырѣ *Всемилоствиваго Сласса*;
 строеніе церковное, и кельи, и градѣ,
 все каменное, гораздо спройно.

Мало по ниже *Сласскаго* монашы-
 ря на рѣкѣ на *Которосли* на (правой
 странѣ на берегу посшавленѣ крестѣ,
 на помѣ мѣстѣ прешавися святѣй-
 шій *Никонѣ* Патріархѣ *Московскій* и
 всея *Россіи*, егда Царскимѣ повелѣні-
 емѣ освобожденѣ изѣ започенія изѣ *Ки-*

рилова монастыря.

А ниже Ярославля шестьдесятъ верстѣ на Волгѣ на лѣвомъ берегу градъ Кострома, а съ верхней стороны подъ градомъ пала рѣка Кострома; противъ града за рѣкою Костромою на правомъ берегу обитель Пресвятыя и Живоначальныя Троицы Илатской монастырь.

Въ Кострому рѣку пала рѣка Нѣгра; а на Нѣгрѣ отъ Костромы восемьдесятъ верстѣ градъ Любимъ. Протоку Нѣгры рѣки сто пятьдесятъ верстѣ; отъ Любима до Вологды сто шридцать верстѣ.

Въ рѣку Кострому течетъ рѣчка Васея изъ Галицкаго озера; и на рѣкѣ на Васеѣ Буй градъ: отъ Костромы Буй градъ восемьдесятъ верстѣ; а отъ Любима сорокъ верстѣ.

А градъ Галичь стоитъ у озера вдоль Галицкаго озера шридцать верстѣ, а поперегъ двенадцать верстѣ.

А выше Буя града на рѣкѣ на Костромѣ градъ Галицкая Соль; а отъ Галича до Соли Галицкой семьдесятъ верстѣ;

верстѣ; а отѣ Буя града семьдесятѣ же верстѣ.

А рѣка *Кострома* выше *Галицкія Соли* вытекла восемьдесятѣ верстѣ; а отѣ *Галицкой Соли* до *Костромы* протоку рѣки *Костромы* двѣсти тридцать верстѣ.

А промежѣ града *Галича* и *Соли Галицкой* сорокѣ верстѣ градѣ *Чухлома* на рѣчкѣ.

А прошивѣ *Соли Галицкой* градѣ *Судай*; подѣ *Судаемѣ* рѣка *Вига*, течетѣ вѣ рѣку вѣ *Унжу*.

А *Унжа* рѣка сѣверху потекла изѣ двухѣ рѣкѣ, сошлись рѣка *Югѣ* да рѣка *Луза*, вытекла отѣ *Устьяга Великаго* восемьдесятѣ верстѣ, и потекли межѣ рѣкѣ *Юги* и *Сухоны*. А какѣ тѣ рѣки стеклись вмѣстѣ, и тѣ рѣки потекли однимѣ прозвищемѣ рѣка *Унжа*; а *Унжа* рѣка потекла на полдень, и пала вѣ *Волгу* прошивѣ града *Юрьевца*.

А протоку *Унжи* рѣки до града *Кологрива* сѣверху три ста пятьдесятѣ верстѣ; а отѣ *Кологрива* до Су-

дая града шesтьдeсятb вepстb.

А вышe гpaдa Сyдaя cь дpyгiя cпpa-
ны Виги рbки cтo вepстb ; а нижe Кo-
логривa пoшeклa Унжa рbкa двbстa
шesтьдeсятb вepстb.

А вb Унжy рbкy пaлa oтb Гaличa
рbкa Нeя, пpoтивb гpaдa Кaдуя cедмb-
дeсятb вepстb.

А нa рbкb нa Нeвb гpaдb Пaр-
oенъевъ ; oтb Гaличa шesтьдeсятb
вepстb.

Вb рbкy жb Унжy близкo уcтbя
пaлa рbкa Нeмдa, а вышeклa oтb Гa-
личa зa пpидцaтb вepстb.

А нижe Унжи рbки вoceмьдeсятb
вepстb гpaдb Бaлaxнa, нa рbкb нa Вол-
гb, нa пpaвoмb бeрeгy.

А нижe Бaлaxны двaдцaтb вepстb,
пoдb Нижнимb Нoвымгpaдoмb пaлa вb
Вoлгy рbкa Oкa у Дятлoвыхb гopb.

А нижe Нoвaгpaдa Нижнягo нa Волгb
нa нaгopнoй cпpaнb cтo пpидцaтb
вepстb Вacиль гpaдb ; а пoдb гpaдoмb
пoдb Вacилeмb cь вышнiя cпpaны пa-
лa вb Вoлгy рbкa Суpa ; а рbкa Суpa

вышекла отъ рѣки *Волги* отъ берега за седмьдесятъ верстѣ, поровень съ рѣкою *Сызою*; а *Сыза* рѣка пала въ *Волгу* ниже града *Самары* девяносто верстѣ; а пропоку *Сызы* рѣки восемьдесятъ верстѣ.

А рѣка *Сура* пошекла на низѣ въ ровень съ *Волгою* сто седмьдесятъ верстѣ, да поворошила къ западу, шекла двадцать верстѣ, а отъ запада поворошила и пошекла въ ночь къ *Волгѣ*.

А съ верху отъ *Волги* пала въ *Суру* рѣка *Ланкододы*.

А въ *Ланкододу* пала рѣка *Агинкододы*; а вышекли онѣ съ верху рѣки *Холра*; а *Холерѣ* течетъ въ *Донѣ*.

А ниже *Ланкододы* девяносто верстѣ пала въ *Суру* рѣка *Пенза*: пропоку шестидесятъ верстѣ, течетъ отъ верху *Мокши*; а ниже *Пензы* рѣки шридцать верстѣ пала въ *Суру* рѣка.

А ниже тоя рѣки сорокъ верстѣ пала рѣка *Пелема*, а ниже *Пелемы*

десять верстъ пала рѣка *Авъясь*; а ниже *Авъяса* двадцать верстъ пала рѣка *Шенева*, а ниже сорокъ верстъ пала рѣка *Кштерма*, а ниже *Кштермы* рѣки двадцать пять верстъ пала рѣка.

Ниже жъ *Кштермы* сто верстъ на *Сурѣ* городище *Парамзино*.

А выше городища *Парамзина* пала въ *Суру* рѣка *Алатырь*; а на устьѣ рѣки *Алатыря* на *Сурѣ* градъ *Алатырь*.

А ниже *Алатыря* шестьдесятъ верстъ пала въ *Суру* рѣка *Пьяна*; а ниже *Парамзина* городища двѣсти верстъ пала въ *Волгу* рѣка *Сура* подъ *Василемъ* градомъ.

А съ правыя страны въ рѣку въ *Суру* пала рѣка *Парамзина*, шестъ рѣки *Сыза*: пропоку сто пятьдесятъ верстъ, а въ *Алатырь* рѣку пала рѣка *Рудна*, да рѣка *Кочка*.

А ниже *Василя* града тридцать верстъ съ луговыя страны пала въ *Волгу* рѣка *Ветлуга*: пропоку *Ветлуги* сто восемьдесятъ верстъ.

ПРО-

Прошивъ устья рѣки Ветлуги на правомъ берегу Волги рѣки село Юнга Нижегородскаго Владыки.

Переѣхавъ Волгу противъ Юнги и мимо устья рѣки Ветлуги, дорога сухимъ путемъ до Царева Санчурска, отъ Царева Санчурска до Еранска, отъ Еранска до Котельнича, отъ Котельнича до Орлова, отъ Орлова до Хлынова, отъ Хлынова до Слободскаго, отъ Слободскаго до всѣхъ Святыхъ, отъ всѣхъ Святыхъ до Екатерининской пустыни, отъ пустыни до Георгія, отъ Георгія до Кайгородка, отъ Кайгородка до Юксѣва, отъ Юксѣва до Косы, отъ Косы до Уролки, отъ Уролки до Соли Камской.

А въ рѣку Ветлугу пала рѣка Мокшага большая, потекла отъ рѣки Унжи.

Въ рѣку жъ Ветлугу пала рѣка Уста, съ лѣвыя сшраны: прошоку сто верстѣ.

А ниже Усты Юрганъ рѣка, а ниже Юргана Яржумъ рѣка, а ниже Яржума большая Яржумъ.

А ниже большія Яржумы на устьѣ рѣки Ветлуги пала рѣчка Яржумъ меньшая.

А ниже Юнги семь верстѣ на нагорной странѣ на Волгѣ градъ Козмодельянскѣ.

А ниже Козмодельянска на нагорной же странѣ пятьдесятѣ верстѣ градъ Чабаксарѣ.

А ниже Чабаксара съ луговой пала въ Волгу рѣка большая Кокшага.

А ниже Кокшаги на Волгѣ на той же странѣ градъ Кокшага.

А въ верхѣ по большой Кокшагѣ сто двадцать верстѣ градъ Царевъ Санчурской; а проливъ града на другой странѣ рѣки Кокшаги езеро Санчурское; а рѣки Кокшаги протоку сто семьдесятѣ верстѣ.

А ниже большія Кокшаги двадцать верстѣ пала въ Волгу рѣка меньшая Кокшага, а въ верхѣ по Кокшагѣ шестьдесятѣ верстѣ градъ Царевъ Санчурской: протоку Кокшаги рѣки сто семьдесятѣ верстѣ

А ниже Кокшаги десять верстѣ пала въ Волгу съ нагорныя страны рѣка Цивила, а на ней градъ межѣ розсошей, отъ Волги пятьдесятѣ верстѣ градъ

градъ *Цивильской* межъ *Цивилей* двухъ
рѣкъ.

А *Цивилы* рѣки на *Волгѣ* шекли
отъ *Цивильска* шестьдесятъ верстѣ.

А ниже *Цивилы* рѣки на *Волгѣ* на
нагорной странѣ градъ *Свѣяжскѣ*.

А ниже града съ нагорной стра-
ны подъ градомъ пала въ *Волгу* рѣка
Свѣяга.

А рѣка *Свѣяга* вышекла отъ верху
Суры рѣки прошивъ усть рѣки *Ланко-*
доды: пропоку *Свѣяги* двѣсти пятьде-
сятъ верстѣ.

А съ другія страны *Волги* прошивъ
Свѣяжска пала рѣка *Илетъ*: пропоку
Илети двѣсти верстѣ.

А въ *Илетъ* рѣку пала *Ашитъ* рѣ-
ка: пропоку *Ашиты* рѣки девяносто
верстѣ. На *Ашитѣ* рѣкъ градъ *Алатъ*,
подъ нимъ *Алатъ* рѣка: пропоку *Алатъ*
рѣки тридцать; а рѣки *Илетъ* и *Ашитъ*
пошекли обѣ въ *Вятку* рѣку.

А ниже *Свѣяжска* двадцать верстѣ
градъ *Казань*.

Отъ *Волги* пять верстѣ на рѣкъ на
Казанкѣ.

А Казанка рѣка вышекла верстѣ со сто; отъ Казани шестьдесятъ верстѣ градъ Яранскъ; а ниже Казани шестьдесятъ верстѣ пала въ Волгу рѣка Кама, вышекла отъ рѣки отъ Неми, да отъ рѣки отъ Вычегды за тридцать верстѣ.

А протоку Камы рѣки 1170 верстѣ. На Камѣ рѣкѣ отъ верху шриста пятьдесятъ верстѣ, на лѣвой странѣ Кай городокъ.

А отъ Кай городка двѣсти верстѣ градъ Чердынь; а рѣка Кама отъ Чердына течетъ за двадцать верстѣ.

Отъ Чердына до Соли Камской девяносто верстѣ.

Градъ Соль-Камская стоить на рѣчкѣ Усолкѣ, по обѣ стороны рѣчки Усолки отъ Камы седьмъ верстѣ; рѣчка Усолка вышекла изъ подъ Сибирскаго Камня.

Отъ Соли Камской въ низъ по Камѣ на правомъ берегу пятнадцать верстѣ монастырь Преображенія Сладва Пыскорской, а прежь сего тушъ бывалъ городокъ Канкоръ Строгоновыхъ.

Въ монастырѣ церковь каменна.

Ниже *Пыскорскаго* монастыря пять верстѣ, съ лѣвыя страны пала въ *Каму* рѣка *Ленва*; а на ней промыслы соленыя варницы *Гостей Шустовыхъ* да *Оилатьевыхъ*; у промыслу церковь каменная.

А ниже рѣчки *Ленвы* при верстѣ, на той же странѣ пала въ *Каму* рѣчка *Зырянка*; а на ней соляные промыслы варницы великихъ Государей. Ошѣ *Зырянки* въ верхѣ промыслы *Кривешской Куркеской*; а выше тѣхъ шрехъ промысловъ на *Верхней Веретчи* соляные промыслы *Воскресенскаго* монастыря *Новаго Иерусалима*. Тутѣ у промысловъ церковь деревянна *Святыя Троицы*. Въ верхѣ по *Зырянкѣ* рѣчкѣ ошѣ промысловъ версты съ двѣ погоспѣ *Николая Чудотворца*. Въ волости креспьянскихъ дворовъ съ пятьдесятѣ, приписаны къ промысламъ, а за тѣми деревнями и до *Сибирскаго* камня жишья никакого нѣтъ. Въ верхѣ по *Зырянкѣ* есть пущыя городища *Чудскія* и манкорѣ, иныя: прѣшоку рѣчки
Зы-

Зырянки верстѣ съ двадцать. Съ во-
 стоку вышекли двѣ рѣчки *Лехчимъ*,
 да *Изверъ*; и какъ они сошлись вмѣстѣ,
 и тушѣ пошла рѣчка *Зырянка*.

Прошивъ рѣчки *Зырянки* и *Зырян-
 скихъ Соляныхъ усолей*, на другой спра-
 вѣ *Камы* рѣки соляные промыслы *Стро-
 гоновыхъ*, словешѣ *Новое Усолъе*, церковь
 деревянная; посаду жипелей съ пять
 сотѣ; а варницѣ соляныхъ съ сорокъ.

Ниже новаго *Усолъя* на той же пра-
 вой спранѣ семь верстѣ градъ *Орель
 Строгоновыхъ*, церкви деревянные гораздо
 стройны. Тушѣ дворъ *Строгоновыхъ*,
 посаду немало.

Прошивъ *Орла* города съ лѣвья
 спраны пала въ рѣку *Каму* рѣка *Ява*,
 вышекла изъ подѣ *Сибирскаго Камня*,
 жипья по ней мало.

А отъ *Соли-Камской* до устѣ рѣки
Камы пшъсотѣ шридцать верстѣ.

А копорые грады по *Камѣ*, и надѣ
 шѣми подписано: *Перль Великая*.

Въ рѣкужѣ въ *Каму* выше града *Со-
 ли Камска* пала рѣка *Вишера*, а выше-
 кла изъ *Камня* изъ горѣ отъ *Печеры*
 рѣки

рѣки двадцать верстѣ; а Печера рѣ-
ка пала въ море Окіанѣ, Вишера пала
въ Каму выше устья 30 верстѣ.

А въ Вишеру пала рѣка Велсуй, да
рѣчка Улсуй.

А въ другую страну пала въ Ви-
шеру рѣка Колва; протоку двѣсши
двадцать верстѣ.

Подъ Чердыню рѣка Моложекѣ, а
въ Моложекѣ впала рѣка Березова; про-
току Моложека сто верстѣ, а Березо-
вой сорокѣ верстѣ. По тѣмѣ рѣчкамѣ
живутѣ Вогуличи по лѣсамѣ, а селид-
бы у нихѣ нѣтѣ.

Отъ Соли жѣ Камской отъ града
сто верстѣ, съ лѣвыя страны пала
въ Каму рѣка Чусовая, а въ Чусовую
въ горахѣ пала рѣка Серебряная.

А отъ рѣчки Серебряныя пошекла
изъ горы рѣка Талга въ рѣку Туру.

А протоку рѣки Чусовыя пристра
двадцать верстѣ, а на ней есть го-
родки Строгоновыхѣ.

Въ Чусовую жѣ рѣку пала рѣка Сыл-
ва, протоку Сылвы сто верстѣ.

А на Сылвѣ городѣ Кунгурѣ.

А ниже Чусовой пала въ Каму рѣ-
ка Бѣлая Воложка, а на Бѣлой Воложкѣ
отъ Камы рѣки сто дватцать верстѣ
градъ Уфа, а подъ градомъ въ Бѣлую
Воложку пала рѣка Уфа.

А рѣка Бѣлая Воложка вытекла отъ
рѣки Юрюкъ Сакмара, отъ Уралтовых
горы отъ рѣки Яика; а протоку Бѣ-
лая Воложки седьмьсотъ девяносто
верстѣ.

А рѣка Уфа потекла изъ Сибири
сто верстѣ отъ Урюкъ - Иргизъ рѣки;
а протоку Уфы чепыресша девяно-
сто верстѣ.

А въ Бѣлую Воложку Сулумакъ рѣка.

А ниже Бѣлая Воложки сорокъ верстѣ
пала въ Каму Икъ рѣка; а Икъ рѣка
вытекла съверху рѣки Самары за двѣ-
сти верстѣ отъ Самары; протоку
Ика рѣки шреста пятьдесятѣ верстѣ.

А отъ усть рѣки Бѣлая Воложки въ
верхъ по рѣкѣ по Уфѣ, по обѣимъ спра-
намъ и до Уралтовой горы, и далѣ
все живутъ Башкирцы; а кормля ихъ
медъ, звѣрь, рыба: а пашни нѣтъ.

А ниже Ика рѣки сорокъ верстѣ,
 на рѣкѣ на Камѣ градъ Чортовъ, Ала-
 буга поужѣ.

А ниже Чортова Городища пѣнде-
 сѣтъ верстѣ, пала въ рѣку въ Каму
 рѣка Вятка.

А ниже Вятки на Камѣ градъ Бѣтки.

А ниже Бѣтковъ пѣндесятъ верстѣ
 на Камѣ на правомъ берегу градъ Ла-
 ишевъ, а прошивъ града на Камѣ съ
 лѣвыя страны пѣндесятъ верстѣ
 вдоль гора.

А ниже града Лаишева, изъ Камы
 рѣки вытекла прошока Чертыкъ, и па-
 ла въ Волгу.

А Кама пала ниже Лаишева въ Вол-
 гу придцѣтъ верстѣ.

А Лаишевъ отъ Казани шесъде-
 сѣтъ верстѣ сухимъ пушемъ.

Рѣка Вятка пала въ рѣку Каму,
 а вытекла рѣка Вятка отъ верху рѣ-
 ки Камы, и пошекла подъ Вятскіе
 грады.

На Вяткѣ градъ Шестаковъ.

А ниже Шестакова двѣдцѣтъ верстѣ
 градъ Слобода.

А ниже Слободы тридцать верстѣ
градѣ Хлыновѣ.

А ниже Хлынова пятьдесятѣ верстѣ
градѣ Орловѣ.

А ниже Орлова тридцать верстѣ
градѣ Котельничѣ.

А пропоку рѣки Вятки отъ верху
пятьсошь пятьдесятѣ верстѣ.

А отъ Котельнича прямо, а не рѣ-
кою до усть рѣки Вятки, гдѣ пала
въ Каму, пятьсошь верстѣ.

А Вятка пала въ Каму ниже Чор-
това городища сорокъ верстѣ.

А отъ усть рѣки Вятки сто двад-
цать верстѣ, на Вяткѣ градѣ Мал-
мышѣ, а выше града Малмыша пала
въ Вятку рѣка Шошма.

А ниже Казани сто двадцать верстѣ
на Волгѣ на Нагайской странѣ градѣ
Тетюши.

А противъ Тетюшь и ниже Тетюшь
на Волгѣ по луговой странѣ Болгары.

А ниже Тетюшь на нагорной стра-
нѣ градѣ Синзирескѣ, на валу отъ усть
рѣки Камы двѣсти верстѣ, на Волгѣ
градѣ Самара.

А по *Нагайской* странѣ по *Волгѣ* отъ усть рѣки *Свѣяги* и до усть рѣки *Самары* и до *Царицына* берегомъ горы.

А выше града *Самары* двадцать верстѣ пала въ *Волгу* рѣка *Сскъ*: пропоку *Сока* рѣки двѣсти тридцать верстѣ.

А по правой странѣ рѣки *Сока* отъ града *Самары* девяносто верстѣ озеро, а въ немъ емлютъ сѣру горючую.

А подъ градомъ подъ *Самарою* пала рѣка *Самара*; а изъ *Самары* на устьѣ вышекла пропока, а вдоль шоя пропоки двадцать верстѣ, и пала въ томъ же мѣстѣ опяшь въ *Волгу*, гдѣ вышекла.

А рѣка *Самара* вышекла съ востоку чешырьмя розсошами отъ *Дюнкгиля* рѣки: пропоку *Самары* шесть сошѣ двадцать верстѣ. рѣка *Дюнкгиль* пала въ рѣку *Яикъ*; отъ верху рѣки *Самары* до *Яика* рѣки сто двадцать верстѣ.

Въ рѣку *Самару* съ верху съ правыя страны пала рѣка *Чорная*, а въ *Чорную* рѣку пала рѣка *Красная*: пропоку шѣхъ сто верстѣ.

А отъ верховья Самары рѣки пали
тѣ рѣчки въ Самару двѣсти верстѣ

А ниже рѣки Чорные пристра верстѣ
пала въ Самару съ полудни рѣка Бу-
зулукъ.

А въ Бузулукъ пали три рѣчки
однѣмъ прозвищемъ, всѣмъ тремъ Ула-
ны : прошоку Бузулука рѣки двѣсти
верстѣ

А отъ верху рѣки Бузулука на по-
ляхъ, и до Синяго моря кочевье все
большихъ Нагаезъ.

А отъ верху Бузулука по все боль-
шихъ Нагаевъ кочевье до Синяго моря
шысяча пристра пядьдесятѣ верстѣ.

А выше рѣки Сока и рѣки Самары,
отъ усъ рѣки Самары до усъ рѣки
Ика сорокѣ верстѣ ; а Икѣ рѣка пала
въ Каму, ниже Бѣлыя Волошки.

Съ верху Самары до верху Бѣлыя
Волошки пристра пядьдесятѣ верстѣ.

А ниже Самары двѣсти верстѣ на
Волгѣ градъ Саратовъ ; а до Саратова
отъ Самары по правому берегу Волги
горы.

А выше Самары съ Нагайскія стра-
ны

ны пала въ Волгу рѣка Уса подѣ На-
деннымъ усольемъ: пропоку рѣки Усы
шестидесять верстѣ.

А ниже рѣки Усы отѣ Самары сто
верстѣ пала рѣка Сызрань.

А ниже Сызрани рѣки съ луговья
спраны сто двадцать верстѣ, пала
въ Волгу рѣка Елашь Иргизь.

А ниже тридцать верстѣ пала въ
Иргизь Кемеликъ рѣка.

А Иргизь рѣка и Кемеликъ обѣ по-
шекли отѣ Бузулука: пропоку Иргиза
рѣки сто двадцать верстѣ, а Кемели-
ка пропоку седмидесять верстѣ.

А ниже Иргиза рѣки тридцать
верстѣ Карамань рѣка: пропоку Кара-
мана восемьдесятъ верстѣ.

А ниже Карамана рѣки сорокъ верстѣ
на Волгѣ градъ Саратовъ, подѣ Сара-
товъ пала рѣчка изѣ озера, а другая
рѣчка пала изѣ поля.

А съ Нагайскія спраны выше Са-
ратова пала рѣка Таиблыкъ, а на Вол-
гѣ рѣкъ противъ Саратова островъ.

А ниже того острова съ нагорныхъ
спраны пала въ Волгу рѣка Увѣша, а

ниже ее городище *Увѣшенское*.

А ниже *Увѣши* шестьдесятъ верстѣ пала въ *Волгу* рѣка *Иловка*.

А ниже *Иловки* пятьдесятъ верстѣ пала въ *Волгу* рѣка *Камышенка*.

А ниже *Камышенки* сорокъ верстѣ пала рѣка *Балыклея*.

А съ луговья страны выше *Камышенки* рѣки пала въ *Волгу* рѣка *Урусланъ*.

А *Урусланъ* рѣка попекла отъ рѣки *Узени Деревянная*: прошоку сто верстѣ.

А рѣки *Узени* прошоку сто двадцать верстѣ.

А ниже *Балыклеи* рѣки на *Волгѣ Стрѣльныя горы*.

А прошивъ *Балыклеи* за рѣкою *Волгою* озеро *Соленое*, вдоль девяносто верстѣ, а около того озера берегомъ кладязи прѣсныя.

А ниже *Балыклеи* восемьдесятъ верстѣ на *Волгѣ* островъ *Царицынъ*; а прошивъ острова пала въ *Волгу* рѣка *Царица*, вытекла отъ рѣки отъ *Дону*: прошоку девяносто верстѣ, а на острову градъ *Царицынъ*. А

А на луговой странѣ, ниже Царицына града, изъ Волги пошекла рѣка Ахтуба.

А по рѣкѣ по Ахтубѣ на девяноста верстахъ отъ Царицына Золотая Орда, мечети Татарскіе каменные.

А ниже Золотыя Орды пятьдесятъ верстѣ на Волгѣ Кривая Лука.

А противъ Золотыя Орды отъ Ахтубы сто верстѣ Пески Нарымскіе; вдоль Песковъ шриста верстѣ.

А межъ шѣхъ Песковъ расшетъ шрава, и кладязи многіе.

А противъ Золотыя Орды противъ рѣки Узень обшекло шѣ Пески озеро сто верстѣ вдоль.

А отъ Хвалимскаго моря обошло шѣ Пески тожѣ озеро сто двадцать верстѣ.

А конецъ того озера отъ рѣки отъ Деревянный Узени, и отъ рѣки Уруслана возлѣ шѣхъ же песковъ озеро, вода прѣсная.

А по другомъ концѣ шѣхъ Песковъ отъ рѣки отъ Яика на сто верстѣ, а у Песковъ озеро Санарлы, вдоль того

озера пятьдесятъ верстѣ.

А выше того озера потекла рѣка: протоку сто верстѣ, пала въ рѣку въ *Деревянную Узень*.

А промежъ шоя рѣки и рѣки *Узени* многія частыя озера, вдоль по тѣмъ озерамъ шестьдесятъ верстѣ, а поперегъ тридцать верстѣ.

А выше шоя рѣки пала въ *Деревянную Узень* рѣка; отъ песковъ до *Узени* текла восемьдесятъ верстѣ, а отъ тѣхъ рѣки *Камышъ*, *Самаръ* не текущѣе.

А рѣка *Узень* потекла изъ кочевья большихъ *Нагаевъ* прямо, отъ рѣки *Кемелика* за шестьдесятъ верстѣ отъ *Кемелика*.

А другая розсошь *Деревянная Узени* потекла сто двадцать верстѣ, отъ *Саратова* потекла къ рѣчкѣ къ *Ику* въ озеро: протоку до озера триста верстѣ.

А изъ тогожъ озера потекла рѣка тридцать верстѣ; да потекла двѣма протоки, раздѣлясь правыя протоки семьдесятъ верстѣ, и пала въ озеро,

а кругъ того озера многія озера ма-
лыя; а въ которое озеро ша рѣка па-
ла, и того озера верстѣ съ двадцать.

А другой прошокъ тоя рѣки текъ
пятьдесятъ верстѣ, и палъ въ другое
озеро; а вдоль того озера шридцать
верстѣ, а поперегъ двадцать верстѣ.

Въ тою жѣ рѣку *Деревянную Узень*
пали съ другія страны двѣ рѣчки обѣ
Узени малыя: протоку шѣхъ рѣчекъ
седьмьдесятъ верстѣ.

А рѣка *Деревянная Узень* потекла
на двое, и какъ сошлись, и шѣ обѣ
рѣчки *Камышъ, Самаръ*.

Въ тожѣ озеро пали двѣ рѣчки обѣ
рѣчки *Кушумы*, протекла отъ горы
Дентумы.

А горы *Дентумы* вдоль и поперегъ
сорокъ верстѣ; а протоку шѣхъ обѣ-
ихъ рѣчекъ девяносто верстѣ.

А сверхъ шѣхъ рѣчекъ и тоя горы
Дентумы обтекла рѣка *Окчюгъ*, и па-
ла въ рѣку *Турчъ Аганъ*.

А рѣка *Турчъ Аганъ* потекла въ
Терекъ; а отъ *Терка* гора *Дентума*
восемьдесятъ верстѣ.



Отъ *Золотыя* жь *Орды* отъ рѣки *Ахтубы* противъ *Песковъ Нарымскихъ* семьдесятъ верстъ озеро *Соленое Утончакъ*; а въ помѣ озеръ ломаютъ соль; числа какъ ледь.

Отъ моря жь возлѣ *Пески* пять мечетей *Татарскихъ Бешкизь*; отъ *Песковъ* шриццать верстѣ бугры; а въ нихъ два кладязя.

А отъ тѣхъ бугровъ шестьдесятъ верстѣ ко *Астрахани* другіе бугры *Чогагъ*; а отъ *Бешкизь* мечеть пятьдесятъ верстѣ, гора вдоль семьдесятъ верстѣ; а у той горы десять кладязей.

А отъ той горы восемьдесятъ верстѣ гора, вдоль той горы девяносто верстѣ; а у той горы сорокъ кладязей.

А отъ той горы девяносто верстѣ гора *Тештишкенъ*, а у нее кладязь.

А отъ той горы ко *Астрахани* до *Ахтубы* сорокъ верстѣ, до озера *Берекента Карадуванъ*.

А ниже *Карадувана* озеро *Таутдакъ*, а ниже *Таутдака* пала *Ахтуба* въ море
сѣ

съ полевая страны.

А ниже *Ахтубы* изъ *Волги* протокъ
Кандакъ, протокъ *Арыча*.

Протокъ *Гнилуша*.

Протокъ *Булда*.

А ниже шѣхъ протоковъ на лѣвой
странѣ *Волги* градъ *Астрахань*.

А ниже *Астрахани* при протока изъ
Волги въ море.

А ниже шѣхъ протоковъ на четвер-
томъ протокъ городище.

А ниже того *Городища* изъ *Волги*
въ море десять протоковъ.

А съ правыя страны *Волги* отъ
поля отъ *Астрахани* тридцать верстѣ
пошекъ изъ *Волги* протокъ, отъ *Волги*
къ полю тридцать верстѣ, и текъ
огибью шестьдесятѣ верстѣ, палъ отъ
Волги за тридцать верстѣ въ море.

А межъ того протока и рѣки *Вол-*
ги на острову озера емлютъ соль; а
отъ *Астрахани* до тоя соли восемь-
десятѣ верстѣ.

А противъ шоя соли за тѣмъ про
шокомъ два озера соляныя ; отъ шого
озера, что на ошрову десяшь верстѣ ;
а отъ *Астрахани* до тѣхъ озеръ сто
верстѣ.

А ниже тѣхъ озеръ озеро *Мор-
ская Пролива* ; отъ тѣхъ озеръ шрид-
цать верстѣ. Вдоль шого озера сто
десяшь верстѣ, а поперегъ двадцать
верстѣ *Башкизь* ; отъ шово озера пять-
десять верстѣ *Бѣлое* озеро.

А отъ шого озера шридцать верстѣ
Бѣлое жѣ озеро ; а отъ моря до шого
озера пятьдесять верстѣ.

А отъ шого озера сорокъ верстѣ
озеро *Ясыбашь*.

А отъ шого озера сто десяшь верстѣ
пролива *морская Тереузякъ*, а по ко-
нець *Тереузяка* пять кладязей ; а отъ
верху *Тереузяка* до усть рѣки *Кумы*
восемьдесять верстѣ.

А рѣки *Кумы* вышекли изъ горѣ
отъ *Кубы* рѣки, и пошекли обѣ въ
землю.

А отъ верху *Тереузяка* до усть рѣ-
ки до подшепенныя *Быстрыя* прошоку
Терка рѣки сто верстѣ. А

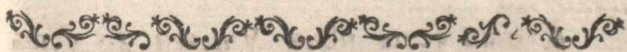
А отъ усть *Быстрыя* до града до *Тюменскаго* сто двадцашь верстѣ, а въ верхѣ рѣкою *Теркомѣ* до острогу двѣспи двадцашь верстѣ.

А отъ острогу въ верхѣ по *Терку* до усть рѣки *Бѣлыя* до *Пятигорскихъ Черкасѣ* сто верстѣ.

Отъ *Тюменскаго* жѣ моремѣ до *Дербента* города до *Желѣзныхъ* воротѣ сто восемьдесятѣ верстѣ.

А рѣка *Терекѣ*, а по ней горы и рѣки, и по рѣкѣ по *Куру* и по *Хвалмскому* морю до *Кизылбашской* земли писано подлинно въ книгѣ сей, въ росписи *Дону* послѣ *Чернаго* моря.

А *Козацкія* орды, кочевья и земля *Юргенская*, и земля *Бухарская* писана въ росписи съ рѣкою *Яикомѣ*.



РОСПИСЬ РѢКАМЪ ПОМОРСКИМЪ,
 МОРСКИМЪ БЕРЕГАМЪ ОТЪ УСТЪ
 РѢКИ ТЕНУЯ.

Въ море пала рѣка *Тенуй*, пропоку чешыреста верстѣ.

А въ рѣку въ *Тенуй* съ лѣвья стра-
ны пала рѣка *Воръ*: протоку сто двад-
цать верстѣ, течетъ изъ озера.

Въ рѣку жѣ въ *Тенуй* съ правья
страны пала рѣчка *Валнева*: протоку
двадцать верстѣ; рѣка *Силенга* пала
въ *Тенуй*, протоку тридцать верстѣ;
рѣчка *Уцъ*, протоку тридцать верстѣ,
рѣчка *Кривая*; а въ *Кривую* пала рѣч-
ка *Мошница*: протоку двадцать
верстѣ.

А отъ усть рѣки *Тенуя* морскимъ
берегомъ въ море пала рѣчка *Няеде-*
ма: протоку пятьдесятъ верстѣ.

Въ рѣчку *Няедему* пала рѣчка *У-*
тонга: протоку двадцать верстѣ.

А промежъ рѣки *Тенуя* и рѣчки *Ня-*
едема морскимъ берегомъ на *Волокъ*
подъ *Ка* двадцать верстѣ.

А отъ усть рѣки *Утонги* до усть
рѣки *Таза*, морскимъ берегомъ пятьде-
сятъ верстѣ.

А *Тазъ* рѣка вытекла изъ озера:
протоку двѣсти пятьдесятъ верстѣ.

А изъ котораго озера *Тазъ* рѣка
вытекла, и то озеро вдоль сто пять-
десятъ

десять верстъ, а поперегъ сто верстъ;
а озеро островисто.

А промежь рѣки *Утонги* и рѣки *Таза* на морѣ у берега *Шалимъ* вдоль шридцать верстъ.

А на усть сѣ лѣвыя страны рѣки *Таза* отъ моря двадцать верстъ погоспъ *Бориса* и *Глѣба*.

А отъ *Таза* рѣки морскимъ берегомъ двадцать верстъ, пала въ море рѣчка *Денга*, да рѣчка *Воема*.

А промежь ими берегомъ шридцать верстъ.

А промежь тѣхъ рѣчекъ *Волотово* городище.

А отъ тѣхъ рѣчекъ берегомъ до усть рѣки *Печени* шридцать верстъ; а рѣчка *Печень* вытекла изъ озера, и пала въ морскую проливу; а у морской проливы на усть рѣки *Печени* два монастыря *Печенскія*.

А отъ усть рѣки *Печени* къ морскимъ проливамъ; а промежь тѣхъ проливовъ полстой наволокъ.

А отъ морскихъ проливовъ морскою жь проливою къ рѣчкѣ *Скиповкѣ* волокъ

локъ *Мотка* пятнадцать верстѣ.

А промежъ того волоку у моря *Мотоской* наволокъ; а промежъ морскихъ проливъ *Мотоская* губа.

А отъ усть рѣчки *Ситовки* къ рѣчкѣ.

А отъ тоя рѣчки до усть рѣчки *Уры* сорокъ верстѣ; а прошоку тѣхъ рѣчекъ на шриццать верстѣ.

Отъ рѣчки *Уры* къ морской проливѣ къ усть *Колы*; а въ проливу пала рѣчка *Кола* да рѣчка *Кулома* вмѣстѣ устьями.

А промежъ тѣхъ рѣкъ на устьѣ градъ *Кола* отъ моря шестьдесятъ верстѣ.

А рѣчка *Тулома* вышекла изъ озера изъ *Нота*; а *Кола* рѣчка вышекла изъ *Кола* озера, и прошла сквозь подъ озера, да сквозь озера *Мурдѣ*.

А ниже града *Колы* сорокъ верстѣ пала въ морскую проливу въ *Колскую* рѣчка *Ваенга Верхняя*, да рѣчка *Середняя*, да рѣчка *Тюва*, да озеро *Зеленцы*.

Отъ Ваенги до морскаго брегу со-
рокъ верстѣ.

А градъ Кола отъ моря на верху
морскія проливы шестъдесять верстѣ.

А отъ Кольской морской проливы
отъ усть Зеленцовъ на морѣ два о-
шрова.

А отъ тѣхъ острововъ до усть
рѣки Тирибири; а рѣчка Тирибирь пала
въ морскую проливу, усть морскія
проливы близко морскаго брегу пашъ-
десять верстѣ.

А отъ усть рѣчки Тирибири и мор-
скія проливы до рѣчки.

А отъ шоя рѣчки до усть рѣчки
Оленницы шестъдесять верстѣ, а про-
шивъ рѣчки устья Оленницъ на морѣ
островъ Оленница.

А отъ усть рѣчки Оленницы до
усть рѣчки Рынды седьмдесять верстѣ.

А отъ усть рѣчки Рынды до усть
рѣчки Золотой двенадцать верстѣ.

А отъ рѣчки Золотой до усть рѣч-
ки Хармовы десять верстѣ.

А отъ усть Хармовы до усть рѣч-
ки Лица шридцать верстѣ, а промежъ

Хармовы и рѣчки *Лица* на морѣ седмь острововъ.

Прошивъ шѣхъ острововъ на берегу *Потундръ*, живушъ *Лопари* крещеные.

А отъ рѣчки *Лица* къ корабельному становищу шридцать верстѣ.

А отъ корабельнаго становища до усть рѣчки *Сидорова Ручья* десяшь верстѣ.

А отъ *Сидорова Ручья* до усть рѣчки *Арсины* шридцать верстѣ.

А промежъ *Сидорова Ручья* и рѣчки *Арсины* у моря становище корабельное, а на усть рѣчки *Арсины* на море островъ.

А отъ усть рѣчки *Арсины* берегомъ двадцать пяшь верстѣ къ рѣкѣ *Дроздовымъ Ручьямъ*.

А отъ той рѣчки до усть *Иванова Ручья* двадцать верстѣ.

А отъ рѣчки *Иванова Ручья* къ становищу корабельному.

А отъ корабельнаго становища къ рѣкѣ *Екангъ* девяносто верстѣ; шупѣ святой *Носъ*.

А отъ рѣчки *Еканги* до усть рѣчки *Лунбы* берегомъ сто верстѣ, а прѣ-

мо брегомъ шестьдесятъ верстѣ; а у
рѣчки *Лунбы* прошивъ устья на морѣ
два острова.

А отъ усть рѣчки *Лунбы* до усть рѣч-
ки *Пещанки Городецкія* тридцать верстѣ.

А отъ рѣчки *Пещанки Городецкія*
до усть рѣчки *Пещанки Качковы* два-
дцать верстѣ.

А отъ *Пещанки Качковы* до рѣчки
Орловки тридцать верстѣ.

А отъ устья рѣчки *Орловки* до
устья рѣчки *Поноя* двадцать верстѣ;
отъ *Колы* шесть сотъ двенадцать.

А отъ рѣчки *Поноя* до усть рѣчки
Сосновки шестьдесятъ верстѣ.

А отъ *Сосновки* до усть рѣчки
Бабы тридцать верстѣ.

А отъ *Бабы* до усть рѣчки *Пу-
лонги* двадцать верстѣ.

А отъ *Пулонги* до рѣчки до *Пяли-
цы* двадцать верстѣ.

Отъ рѣчки отъ *Пялицы* до усть
рѣчки *Чаломы* двадцать верстѣ.

А отъ *Чаломы* къ рѣчкѣ *Стрѣл-
кѣ* тридцать верстѣ.

А отъ *Стрѣлки* къ рѣчкѣ къ *Ва-
чунгѣ*

чунгъ тридцать верстѣ.

А отъ *Чавунги* къ усть рѣкѣ *Варзугѣ* двадцать верстѣ; а *Варзуги* рѣки протоку двѣсти верстѣ; а на устьѣ рѣки *Варзуги* по обѣимъ берегамъ два погоста; отъ *Поноя* до *Варзуги* двѣсти тридцать верстѣ.

А отъ усть рѣки *Варзуги* къ усть рѣчки *Тангины* тридцать верстѣ.

А отъ рѣчки *Тангины* къ *Каранцамъ* двадцать верстѣ.

А отъ *Каранцовъ* къ рѣчкѣ - - - - шестидесять верстѣ.

А отъ той рѣчки къ рѣчкѣ *Кузѣ* десять верстѣ. У морскаго берега гора.

А отъ горы къ усть рѣкѣ *Умбѣ* пятнадцать верстѣ; а противъ рѣки *Умбы* на морѣ островъ, да на устьѣ жѣ *Умбы* погостѣ.

А отъ усть *Умбы* рѣки до усть рѣки *Порые* губа шестидесять верстѣ.

А отъ усть рѣки *Порыя* у моря монастырь *Кукуевъ*.

А отъ *Кукуева* монастыря до усть рѣки *Нивы* восемьдесятъ верстѣ; а *Нива* рѣка вытекла изъ озера изъ *Имандра*,

мандра, и пала въ море; а на устьѣ *Нивы* рѣки монастырь *Кандалакша*, а по берегу того озера горы *Будринскіе*, вдоль *Имандра* озера сто верстѣ; а отъ *Нивы* рѣки за шѣмъ озеромъ *Имандромъ* съ полуночныя стороны, и изъ иныхъ озеръ неподалеку вытекла рѣка *Кола*, и пала подъ градомъ подъ *Колою*.

А отъ *Конскія* губы прямо усть рѣки *Нивы* шѣ всѣ рѣки морскимъ берегомъ стали въ губѣ, въ заворотѣ *Соловецкаго* монастыря.

А вдоль по той губѣ отъ верху *Колы* рѣки до моря нялось противъ *Архангельской* пристани противъ *Ицъ* рѣки пятьсотѣ верстѣ; а поперегъ того острова въ томъ морскомъ заворотѣ двѣсти девяносто верстѣ.

А *Ицъ* рѣка по другой сторонѣ морскаго *Соловецкаго* заворота ниже устья *Двины* рѣки сто пятьдесятѣ верстѣ.

А отъ усть рѣки *Нивы* до усть рѣки *Ковды* морскимъ берегомъ семьдесятѣ верстѣ; на устьѣ *Ковды* погостѣ *Ковда*.

А прошивъ *Ковды* рѣки сто восемь
верстѣ печетѣ изъ озера вдоль озера
двадцать верстѣ.

А противъ рѣки *Ковды* отъ *Соло-*
вецкаго монастыря сто верстѣ гора.

А отъ западу отъ конца той го-
ры до другога конца *Давыга* озера
шесть сошѣ верстѣ.

А отъ усть рѣки *Ковды* до усть
рѣки *Чулы* сорокѣ верстѣ.

А отъ рѣки *Чулы* до усть рѣки
Орени сорокѣ верстѣ.

А отъ той рѣки до усть рѣки *Ке-*
рети шестидесятѣ пять верстѣ, а на
усть сѣ лѣвья спраны погостѣ.

А отъ усть рѣки *Керети* до усть
рѣки *Чузмы* сѣдмьдесятѣ верстѣ.

А отъ усть рѣки *Чузмы* до усть
рѣки *Сюзы* пятьдесятѣ верстѣ.

А отъ *Сюзы* рѣки до усть рѣки
Кѣмы сѣдмьдесятѣ верстѣ; а на усть
погостѣ.

Отъ рѣки отъ *Кѣмы* до усть рѣ-
ки *Выги* сорокѣ верстѣ; а въ *Выгѣ* рѣ-
ку пала рѣка *Сорока*, а на усть *Се-*
роки погостѣ.

А рѣка *Выгъ* и рѣка *Сорока* вышек-
ли, обѣ изъ одного озера, изъ *Выга*; а
Выгъ озеро островисто.

А рѣка *Выгъ* пала въ море про-
шивъ *Соловецкаго острова* : а пропоку
изъ озера до моря сто шридцать
верстѣ.

А отъ усть рѣки *Выги* до усть
рѣки *Сумы* ; а на устьѣ *Сумской* ос-
трогъ ; а отъ *Сумскаго* моремъ, до *Со-
ловецкихъ чудотворцовъ* сто десять
верстѣ.

А отъ усть рѣки *Сумы* до усть
рѣки *Колежмы* двадцать верстѣ ; на
ней погостѣ.

А отъ усть рѣки *Колежмы* до усть
рѣки *Нюхчи* десять верстѣ.

А отъ усть рѣки *Нюхи* до усть
рѣки *Унижмы* двадцать верстѣ.

А отъ *Унижмы* до усть рѣки *Кузъ*
десять верстѣ.

А отъ *Кузъ* рѣки до усть рѣки
Шуки двадцать верстѣ.

А отъ усть рѣки *Шуки* до усть
рѣки *Неменги* двадцать верстѣ ; а на
устьѣ погостѣ.

А отъ усть рѣки *Неменги* до усть
рѣки *Онеги* двадцать верстѣ ; а на
усть рѣки *Онеги* погостѣ *Пречистыя*
Богородицы.

А прошивъ устья рѣки *Онеги* отъ
берегу семь верстѣ , островъ *Кий* ;
а на томъ острову *Кий* монашывъ
Ставроць , еже есть крестѣ , строеніе
святѣйшаго *Никона* Патриарха Москов-
скаго и всея Россіи.

А отъ усть рѣки *Онеги* въ верхѣ
по *Онегѣ* семьдесятѣ верстѣ на лѣ-
вой странѣ градъ *Турчесовъ*.

А отъ *Турчесова* въ верхѣ сто
семьдесятѣ пять верстѣ градъ *Кар-*
гополь , а рѣка *Онега* течетѣ изъ *Ла-*
ча озера.

А съ верху *Лачи* озера пала рѣка
Свидъ.

А рѣка *Свидъ* вытекла изъ *Вожа*
озера ; отъ усть рѣки *Онеги* отъ мо-
ря чешыре ста шридесятѣ верстѣ ; а
съ лѣвыя страны *Вожа* озера *Чаронда*.

А отъ *Чаронды* до *Каргополя* сто
пятьдесятѣ верстѣ.

А ниже *Каргополя* двадцать верстѣ,
 пала въ *Онегу* рѣчка *Волга* изъ *Нимильскаго* озера ; прошоку шридцать
 верстѣ.

А съ лѣвыя страны пала въ *Онегу*
Кинь рѣка ; течетѣ *Кинь* рѣка изъ озера
 изъ *Кина*; а *Кина* озера двадцать верстѣ,
 а рѣки прошоку двадцать же верстѣ.

А сверху *Кина* озера пала *Поць*
 рѣка : прошоку пятьдесятѣ верстѣ.

А рѣка *Поць* течетѣ изъ *Поца*
 озера , а съ верху *Поца* озера пала
 рѣчка *Волошево* ; а взялась рѣчка *Во-*
лошево близко рѣчки *Мышьихъ* *черевъ*,
 а *Мышьи* *черева* рѣчка пала въ *Вод-*
лу рѣку.

А *Водла* рѣка верхняя взялась отѣ
 моря прошивѣ града *Турчесова*, и пала
 въ *Водло* озеро ; а *Водло* озеро остро-
 висно , вдоль озера сорокѣ верстѣ , а
 поперегѣ больше десяти верстѣ.

А изъ *Водла* озера вытекла ниж-
 няя рѣка *Водла* ; потекла въ *Онеж-*
ское озеро.

А отѣ верху *Водлы* рѣки до *Выга*
 озера шридцать верстѣ.

А съ другія страны озера *Выга* пошла рѣка - - - - шесть сотъ верстѣй вдоль горою; а конецъ шоя рѣки прошивъ *Ковда* озера.

А съ другія страны съ полудни шоя горы отъ *Ковда* озера сорокъ верстѣй; а отъ горы на полдень сорокъ же верстѣй озеро; а изъ того озера потекла рѣка *Пелеть* въ озеро жъ, и въ тожъ озеро пало озеро *Ребонь*.

А изъ озера вышекла рѣка *Вокса*, и пала *Вокса* въ озеро въ *Узерва*.

А изъ *Узерва* озера вышекла рѣка *Узорва*, и пала въ *Корельское* озеро.

А *Корельское* озеро пало въ озеро въ *Нево*, а *Ладожское* озеро тожъ.

А на усть рѣки *Узорвы* на остро-ву градъ *Корела*.

А отъ той же горы градъ *Выборгъ* двѣсти верстѣй.

А *Выборгъ* градъ стоишъ на *Котлинѣ* озерѣ; на озерѣ островъ *Котлинъ*, да островъ *Березовой*.

А на другомъ концѣ шоя же горы озеро *Онежское*; а съ другія страны конецъ горы *Выгъ* озеро.

А промежь озера *Котлина* и озера *Онежскаго* озеро *Нево*, а *Ладожское* пожь.

А отъ *Выборга* озеро *Котлино* вдоль сто пятьдесятъ верстѣ; а поперегѣ пятьдесятъ верстѣ.

А изъ *Котлина* озера вытекла рѣка *Нева*, и пала въ *Ладожское* озеро противъ града *Орѣшка*.

А отъ *Котлина* озера до озера *Нева* сорокъ верстѣ.

А отъ *Орѣшка* до *Выборга* восемьдесятъ верстѣ.

Отъ *Орѣшка* жѣ до *Ругодива* сто двадцать верстѣ.

Отъ *Орѣшка* жѣ до *Ладоги* восемьдесятъ верстѣ.

А градъ *Ладога* стоишь на рѣкѣ на *Волховѣ*.

А *Волховъ* рѣка вытекла изъ *Ильмена* озера отъ великаго *Новаграда*.

А пропоку рѣки *Волхова* двѣсти верстѣ.

На рѣкѣ на *Волховѣ* отъ *Новаграда* сѣдмьдесятъ верстѣ *Варзино*.

Отъ великаго *Новаграда* до *Иваня града* сто пятьдесятъ верстѣ.

А *Ивань* градъ и *Ругодивъ* отъ *Вырборга* на другомъ концѣ озера *Котлина* на рѣкѣ на *Неровѣ*.

А рѣка *Нерова* вытекла изъ *Чудскаго* озера : протоку *Неровы* рѣки семьдесятъ верстѣ.

Отъ *Иваня* града двадцать верстѣ градъ *Колорье*, на берегу *Котлина* озера.

Отъ *Иваня* жѣ града десять верстѣ градъ *Яма*.

Отъ *Иваня* жѣ града семьдесятъ верстѣ; у *Чудскова* озера градъ *Гдова*.

А отъ *Гдова* сорокъ верстѣ градъ *Кобылей*.

А въ озеро въ *Чудское* пало озеро *Псково*, а вдоль восемьдесятъ верстѣ.

Отъ *Псковскаго* озера вдоль пятьдесятъ верстѣ.

А поперегъ *Псковскаго* и *Чудскаго* озера сорокъ верстѣ.

А отъ *Кобыльи* града до *Пскова* семьдесятъ верстѣ, а подъ градомъ *Псковымъ* рѣка *Великая*, течетъ въ озеро *Псково*; а протоку *Великия* рѣки сто шестьдесятъ верстѣ.

А вѣ рѣку Великую пала рѣка Пскова, течетъ сквозь градъ.

А отъ Пскова пятьдесятъ верстѣ градъ Порховъ на рѣкѣ на Шелони; а рѣка Шелонь, течетъ вѣ озеро вѣ Имень: протоку сто двадцать верстѣ.

Отъ Порхова до Великаго Новаграда сто двадцать верстѣ.

Отъ Пскова тридцать верстѣ къ западу градъ Изборскъ, стоишь на Словенскихъ ключахъ.

А отъ Изборска двенадцать верстѣ градъ Печеры.

А вѣ верхъ по Великой рѣкѣ и по инымъ рѣкамъ.

На Великой рѣкѣ отъ Пскова пятьдесятъ верстѣ градъ Островъ на Великой рѣкѣ на острову.

А отъ острова шестьдесятъ верстѣ по Великой рѣкѣ вѣ верхъ градъ Вороначь.

Отъ Воронача вѣ верхъ по Великой рѣкѣ до ея верховья шестьдесятъ верстѣ.

А рѣка Великая вытекла отъ Себѣжа, отъ Себа озера за тридцать верстѣ. СѢ

Съ правыя сраны въ Великую рѣку ниже града Воронача пала рѣка Соротъ.

А отъ града отъ Воронача пять надцать верстѣ на рѣкѣ на Соротѣ Синичьи горы.

Въ Великую рѣку пала рѣка Синяя съ лѣвыя сраны, а вытекла изъ Синяя озера, а на ней градъ Красной.

Отъ Краснаго града шридцать верстѣ градъ Лужа на озерѣ на Лужѣ.

А Красной градъ отъ Великой рѣки пятьдесятѣ верстѣ.

Отъ Пскова Красной сто сорокъ верстѣ.

На Великой же рѣкѣ градъ Выборъ.

Отъ Воронача двадцать пять верстѣ градъ Дубковъ.

Отъ Дубкова двадцать верстѣ градъ Володимерецъ, да градъ Дворца.

ГРАДЫ ПОРУБЕЖНЫЕ.

Градъ Невль отъ Великихъ Лукъ до Невля шестьдесятѣ верстѣ.

Отъ

Отъ Невля двадцать верстъ градъ Озерище. Противъ Озерища вытекла рѣка Палотва, и пала подъ Полоцкомъ въ рѣку въ Двину.

Полоцкъ отъ Озерища сто верстъ на рѣкѣ на Двинѣ на правомъ берегу.

Отъ Невля града до Нещорды тридцать верстъ. Нещорда стоить на озерѣ; отъ Нещорды сорокъ верстъ градъ Заволочье, отъ Заволочья двадцать пять верстъ Дворца.

Отъ Заволочья жъ шестьдесятъ верстъ градъ Себѣжь, на озерѣ на Себѣ.

Отъ западныя страны отъ Чудскаго озера пятьдесятъ верстъ противъ Гдова града и противъ Кобылья градъ Юрьевъ.

Отъ Нещорды изъ озера изъ Теста вытекла рѣка Ловать, и потекла сквозь иныя озера, и пала Ловать рѣка въ озеро Ильмень.

А отъ устья рѣки Ловати двадцать верстъ пала въ озеро Ильмень рѣка Полиста.

А въ рѣку Полисту пала рѣка Порусья: Полисты рѣки протоку сто верстъ,

верстѣ, а *Порусьи* рѣки пропоку пятьдесять верстѣ.

На усть рѣки *Порусьи* градъ *Старая Руса*, отъ *Великаго Новаграда* шестьдесять верстѣ.

А въ рѣку въ *Ловать*, за сто верстѣ отъ *Ильменя* озера, пала рѣка *Явонь*.

А въ *Явонь* пала рѣчка *Коло*: пропоку *Явони* сто верстѣ, на *Явонь* на рѣкѣ монастырь *Демонь*.

На рѣкѣ на *Ловати*, отъ *Ильменя* семьдесять верстѣ, градъ *Курскъ*.

Отъ *Курска* девяносто верстѣ на *Ловати* градъ *Холмъ*.


Отъ *Холма* сто верстѣ градъ *Великия Луки*.

А отъ *Великихъ Лукъ* восемьдесять верстѣ до верху рѣки *Ловати*, гдѣ вытекла изъ озеръ.

Отъ *Нещорды* жѣ пошекла рѣка *Оболь*, и пала въ рѣку въ *Двину*.

А изъ подъ *Невля* изъ озера пошекла рѣка *Пала*, и пала въ рѣку въ *Ловать*.

А отъ усть рѣки *Ловати* сорокъ
верстѣ пала въ озеро въ *Ильмень* рѣка
Мста, отъ *Великаго Новаграда* за два-
дцать верстѣ.



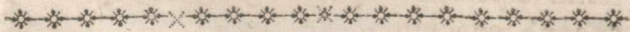
НОВГРАДЪ ВЕЛИКІЙ НА ОЗЕРѢ НА
ИЛЬМЕНѢ.

А подъ *Новымъ градомъ* изъ *Ильменя*
вышекла рѣка *Волховъ*, а пала въ
Ладожское озеро: прошоку рѣки *Волхо-*
ва сто верстѣ.

Отъ *Новаграда*, близко *Ильменя*,
вышекла рѣка *Плюса*, и пала въ рѣку
Нерову, близко *Иваняграда*.

Рѣка *Луга* вышекла близко жъ *Но-*
ваграда, и пошекла въ *Котлино* озеро
подъ градомъ подъ *Колорьемъ*.

Въ рѣку въ *Лугу* пала рѣчка *Уре-*
дежъ.



О ЛАДОЖСКОМЪ ОЗЕРѢ.

Ладожское озеро, а *Нево* тожъ, съ по-
лунощныя спраны того озера бре-
м гомъ

гомь ошъ конца до другаго конца во-
семьдесятъ верстъ.

Съ полуденныя страны ошъ *Великаго Новаграда* шогожъ озера и съ краю въ край берегомь сто шридцашъ верстъ.

Ошъ западу ошъ *Котлина* озера и шѣмъ берегомь сто пяшьдесятъ верстъ.

Съ востоку *Ладожсксе* озеро берегомь сто верстъ чешвероугольно.

А въ озеро *Ладожское* пала рѣка *Узерва*; а на рѣкѣ на *Узервѣ* на острову градъ *Корела*.

А *Узерва* рѣка вышекла изъ озерѣ, ошъ *Ковда* озера до шѣхъ озерѣ во-
семьдесятъ верстъ.

А ошъ шѣхъ озерѣ ошъ конца рѣ-
кою *Узервою* до *Ладожскаго* озера про-
шоку двѣсти пяшьдесятъ верстъ.

Въ *Нева* озеро ошъ западу пала
рѣка *Нева*, шечешъ изъ *Котлина* озера,
пала прошивъ града *Орѣшка*: прошоку
сорокѣ верстъ.

А въ *Котлино* озеро промежъ *Орѣ-
шка* и *Выборга* пала рѣка *Сестрь*.

Въ *Нево* озеро съ полуночныя стра-
ны пала рѣчка *Тажала*; ошъ *Тажалы*

по тому жѣ берегу пала рѣчка
пропоку шѣхѣ рѣчекѣ двадцать верстѣ.

А отѣ шѣхѣ рѣчекѣ съ востоку въ
Нево пала рѣка *Олонецъ*, вытекла отѣ
верху рѣки *Повинца*; *Повинецъ* рѣка
пала въ *Онежское* озеро.

Въ *Нево* озеро пала рѣка *Свиря*, а
печешѣ рѣка *Свиря* изѣ *Онежскаго* озе-
ра; на рѣкѣ на *Свирѣ* *Александровъ* мо-
наштырь.

Съ верху рѣки *Свиры* монаштырь
Вознесенской.

Въ рѣку *Свиру* пала рѣка *Острья*,
печешѣ отѣ верху рѣки *Шуи*; а рѣка
Шуя печешѣ въ *Онежское* озеро.

Въ рѣку *Свиру* съ полудни пала
рѣка *Оять*, да рѣка *Стрѣчь*.

Въ *Нево* озеро пала рѣка *Паша*.

Въ *Нево* озеро пала рѣка *Вороная*.

Въ *Нево* озеро пала рѣка *Сясь*.

Въ *Сясь* пала рѣчка *Тихфина*; мона-
штырь *Пречистыя Богородицы Тихфин-*
скія.

Въ *Нево* озеро съ полудни пала
рѣка *Волховъ*, а на *Волховѣ* на лѣвомъ
берегу градъ *Ладога*.

Отъ *Ладоги* до *Орѣшка* *восемьде-*
сятъ *верстѣ*.

Отъ *Ладожскаго* *озера* на *востокѣ*
сто *придцать* *верстѣ*.

А *Онежское* *озеро* отъ *полунощныя*
страны отъ *горы* *вдоль* *по* *немѣ* *до*
Муромскаго *монастыря* *сто* *верстѣ*.

А *въ* *Онежское* *озеро* *подлѣ* *горы*
отъ *западу* *пала* *рѣка* *Повинецѣ*; а
Повинецѣ *печетѣ* отъ *верху* *рѣки* *О-*
лонца.

Отъ *западу* *жѣ* *въ* *Онежское* *озеро*
пала *рѣка* *Щурка*.

А *изъ* *Онежскаго* *озера* *вытекла* *рѣ-*
ка *Свиря*, *и* *попекла* *въ* *Ладожское*
озеро.

А *въ* *Онежское* *озеро* *пала* *рѣка*
Мегра, *да* *рѣчка* *Вытера*, *да* *рѣчка*
Алдама.

Въ *Онежское* *озеро* *пала* *рѣка* *Му-*
ромская; *печетѣ* *изъ* *Муромскаго* *озера*,
а *на* *немѣ* *Муромской* *монастырь*.

А *противъ* *Повинца* *на* *озерѣ* *на*
острову *монастырь*.

А *на* *другомъ* *острову* *монастырь*
Климетской.

Отъ *Золотницы* тридцать верстѣ
рѣчка *Каменка*.

Отъ *Каменки* *Локшега*.

Отъ *Локшеги* пятнадцать верстѣ
Яренга; на устьѣ погосѣ.

Отъ *Яренги* двадцать верстѣ на
морѣ узкая губа.

А въ губѣ рѣчка *Луда*, да рѣчка
Уна.

А отъ тѣхъ рѣчекъ пять верстѣ
рѣчка *Чуха*.

Отъ *Чухи* десять верстѣ рѣчка
Сюза.

Отъ *Сюзы* рѣчка *Неноска*, на ней
погосѣ.

Отъ *Неноски* двадцать верстѣ рѣч-
ка *Солса*.

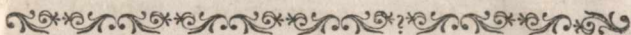
Отъ *Солсы* двадцать верстѣ рѣч-
ка *Кудма*.

Отъ *Кудмы* до устьѣ рѣки *Двины*
двадцать верстѣ.

Рѣчка *Двина* пошекла въ море четырь-
мя устьями на пятидесяти верстахъ.

А на рѣкѣ на *Двинѣ* отъ моря отъ
устья шестьдесятъ верстѣ градъ *Двин-
ской Архангельской* на правомъ берегу
Двины. На

На устьѣ *Двины* рѣки на лѣвомъ берегу монастырь *Николаевской*.



ОСОБОЕ НАЧАЛО ОТЪ *ДВИНЫ*.

Отъ устья рѣки *Двины* рѣки морскія берегомъ на востокъ, которыя пали въ море.

Отъ устья рѣки *Двины* шестидесятъ верстѣ пала въ море рѣка *Мудюга*.

Отъ *Мудюги* двадцать верстѣ пала рѣчка *Куя*.

Отъ *Куи* двадцать верстѣ пала рѣчка *Козсла*.

Отъ *Козслы* двадцать пять верстѣ пала рѣчка *Ерга*.

Отъ *Ерги* тридцать верстѣ пала рѣчка *Золотица*.

Отъ *Золотицы* двадцать верстѣ пала рѣчка *Посва*.

Отъ *Посвы* двадцать верстѣ пала рѣчка *Ница*.

Отъ *Ницы* пять верстѣ рѣчка *Ручьи*.

Отъ Ручьевъ двадцать верстѣ па-
ла рѣчка *Мегра*.

Отъ *Мегры* тридцать верстѣ па-
ла рѣчка *Кулуя*: прошоку рѣчки *Ку-*
луи сто двадцать верстѣ.

Отъ *Кулуи* рѣки до усть рѣки
Мезени двадцать пять верстѣ.

А рѣка *Двина* и по ней грады, и
рѣка *Мезень* писаны себѣ спашьею.

Отъ *Мезени* морскимъ берегомъ
двадцать верстѣ рѣка *Пыка*.

Отъ *Пыки* пятьнацать верстѣ
рѣчка *Селга*.

Отъ *Селги* пятьдесятъ верстѣ рѣч-
ка *Мгла*.

Отъ *Мглы* двадцать верстѣ рѣка
Неса.

Отъ *Несы* тридцать верстѣ рѣка
Яжма.

Отъ *Яжмы* пятьнацать верстѣ
Яжма Пинежская.

Отъ *Яжмы Пинежскія* тридцать
верстѣ рѣка *Лаж*.

Отъ *Лаж* пятьнацать верстѣ рѣч-
ка *Шамохша*.

Противъ

Прошивъ *Шалохши* двадцать пять верстъ рѣчка *Волосова*.

Отъ *Волосовой* сорокъ верстъ рѣчка *Кія*.

Отъ *Кіи* двадцать верстъ рѣчка *Шейна*.

Отъ *Шейны* двадцать верстъ рѣчка *Становая*.

Отъ *Становой* пятьдесятъ верстъ рѣчка *Мытна*.

Отъ *Мытны* десять верстъ рѣчка *Торна*.

Отъ *Торны* двадцать верстъ рѣчка *Солница*.

Отъ *Солницы* шесть рѣчекъ пали въ море, а именъ не подписано.

Отъ устья рѣки *Мезени* морскимъ берегомъ до конецъ горы *Шамагодскаго* камени шриста пятьдесятъ верстъ.

А по конецъ того камени поворошить сто приццать верстъ, да поворошить съ другія страны того жъ камени; а берегъ морской отъ того камени пятьдесятъ верстъ.

Въ море пала рѣчка *Промой*.

Отъ *Промоя* сорокъ верстъ пала рѣчка *Рыбная*. м 5 Отъ

Отъ Рыбныя пала рѣчка Жемчужная.

Отъ Жемчюжныя двадцать верстѣ рѣчка.

А межѣ шѣхѣ рѣчекѣ на морѣ островѣ.

Отъ шѣхѣ рѣчекѣ двѣ рѣчки обѣ Двойники.

Отъ Двойниковѣ двадцать верстѣ рѣчка Костылиха.

Отъ рѣчки Костылихи двадцать верстѣ рѣчка Губистая.

А отъ Губистыя губа морская.

Отъ Губистыя двадцать верстѣ рѣчка Тундрена.

Отъ Тудрени одиннадцать верстѣ рѣчка Собачья.

Отъ Собачьи сорокѣ верстѣ рѣчка Чоша.

Отъ Чоши пятьнацать верстѣ рѣчка Голубница.

Отъ Голубницы пятьнацать верстѣ Переслускѣ.

Отъ Переслуска двадцать верстѣ, рѣчка Висяжь.

Отъ

Отъ *Висяжи* двадцать семь верстѣ
рѣка *Вама*.

Отъ *Вама* десять верстѣ, двѣ рѣч-
ки обѣ *Сналницы*

Отъ *Сналницѣ* тридцать верстѣ
рѣка *Теша*, а *Теша* пала изъ горы
изъ большаго *Камени* рѣка *Пояса*.

Большаго Камени вдоль до моря
двѣсти тридцать верстѣ.

Отъ усть рѣки *Теши* морскимъ бе-
регомъ двадцать пять верстѣ рѣка
малая *Теша*.

Отъ малыя *Теши* рѣчка *Рѣшетель-*
ница.

Отъ *Рѣшетельницы* тридцать верстѣ
рѣка *Лонга*.

Отъ *Лонги* тридцать верстѣ рѣка
Сая.

Отъ *Сая* тридцать верстѣ рѣка
Чорная.

Отъ *Чорной* тридцать верстѣ рѣ-
ка *Васильева*.

А на устьѣ тоя рѣки горы боль-
шой *Камень*; прилегла къ морю.

А по другой странѣ того *Камени*
пала въ море рѣчка.

А ошъ той рѣчки двадцать верстѣ
рѣка *Илдега*, течетъ поперегъ *Камен-*
ной горы Менсаго Камени: протоку
шоя рѣки сто седьмьдесятѣ верстѣ.

А ошъ шоя рѣки двадцать верстѣ
рѣчка *Желѣзная*.

А ошъ *Желѣзныя* рѣчки рѣчка *Гор-*
ностай.

А промежъ тѣхъ рѣчекъ на морѣ
островъ *Святой носъ*, вдоль по шому о-
строву шридцать верстѣ.

А противъ острова *Святаго носу* на
морѣ островъ *Калгуевъ*; а до *Калгуева*
острова ошъ морскаго берегу сто два-
дцать верстѣ; а изъ *Калгуева* острова
шекутѣ въ море три рѣки *Бурайка*,
да рѣка *Великая*, да рѣка. . . . ; а
вдоль по шому острову сто верстѣ, а
вперегъ пятьдесятѣ верстѣ.

А ошъ рѣчки ошъ *Горностая* мор-
скимъ берегомъ пятьдесятѣ верстѣ рѣ-
ка *Велть*, а ошъ *Велти* шестьдесятѣ
верстѣ рѣка *Колоколва*.

А ошъ *Колоколвы* двадцать
верстѣ рѣчка *Пещаница*, а противъ
ее избочъ сорокъ верстѣ на морѣ
губа жъ. А

А отъ той губы къ устью рѣки *Печеры*; а рѣка *Печера* попекла въ море вновь пятью усьми на пятидесяти верстахъ.

А на рѣкѣ *Печерѣ* на правомъ берегу отъ моря сорокъ верстѣ градъ *Пустоозеро*: стоить на острове, обошло къ рѣкѣ озеро.

А отъ *Пустоозера* семьдесятъ верстѣ губа *Болвановская*; а въ тоя губу въ морскую проливу пала рѣчка; прозвище той рѣчки въ старомъ чершежѣ не написано.

А отъ той губы двадцать верстѣ рѣка *Черная*, да рѣка *Великая*.

А отъ рѣки *Великия* шестьдесятъ верстѣ рѣка *Песчаная Бурлова*.

А отъ *Песчанья* двадцать пять верстѣ рѣка *Мѣдянскій Заворотъ*.

А отъ *Мѣдянскаго Зоворота* сорокъ верстѣ рѣка *Ханбара*; а отъ *Ханбары* рѣка *Кортаева*.

А отъ *Кортаевы* семьдесятъ верстѣ рѣка *Кара*.

Отъ *Кары* рѣки берегомъ пали въ море три рѣчки, а прозвище то мѣмѣстѣ

мѣстѣ въ старомѣ чершежѣ тѣмѣ рѣ-
камѣ не подписано.

А отѣ тѣхѣ рѣчекѣ за губою па-
ла рѣчка въ море *Князькова*, и отѣ
Кары рѣки до *Князьковой* сто двадцать
верстѣ: прошоку *Князьковой* рѣки сто
сѣдмьдесятѣ верстѣ.

Отѣ *Князьковой* рѣки сто верстѣ у
моря *Нарымской* берегѣ.

Отѣ *Нарымскаго* берега до рѣки до
Оби сто шридцать верстѣ.

За рѣкою за *Обью* *Тазѣ* рѣка; а
въ *Тазѣ* рѣку пала рѣка *Пурѣ*.

А на рѣкѣ на *Тазу* и на *Пурѣ* *Ман-
газея*.

Обѣ рѣка великая писана ниже се-
го, до *Пѣгя Орды* въ чершежѣ описана.

А промежѣ рѣки *Коротаева* и рѣки
Кары на морѣ островѣ *Вайгачѣ*; отѣ
берега островѣ десять верстѣ.



РѢКИ ЖЪ ПО МОРСКІЯ устьемѣ въ мо-
ре, гдѣ пали, выше сего описано,
а сами тѣ рѣки, изѣ кошорыхѣ
мѣстѣ

мѣстѣ шекунѣ и сколько ихъ про-
шоку, и которыя рѣки въ тѣ рѣки
впали, и на тѣхъ рѣкахъ помор-
скіе города въ книгѣ не написаны,
и тѣмъ рѣкамъ роспись.

Рѣка *Печера*, а на ней на правомъ
берегу градъ *Пустоозеро*, отъ мо-
ря сорокъ верстѣ, а отъ меньшаго
Камени отъ горы сто пятьдесятѣ, а
отъ *Болвановской* губы пятьдесятѣ
верстѣ.

Отъ *Пустоозера* сто пятьдесятѣ
верстѣ пала въ *Печеру* рѣка *Цылма*, а
печетѣ *Цылма* отъ рѣки *Мезени* изъ
озера: прошоку *Цылмы* сто семьде-
сятѣ верстѣ.

А въ *Цылму* рѣку съ лѣвыя спра-
ны пала рѣчка *Чирка*: прошоку *Чир-
ки* сто тридцать верстѣ.

А въ *Чирку* пала рѣчка *Рубиха*, а
выше *Цылмы* пала въ *Печеру* рѣка
Ижма.

А выше *Ижмы* сорокъ верстѣ рѣка
Пижда: прошоку *Ижмы* двѣси двад-
цать верстѣ; а *Пижмы* прошоку при-
сша пятьдесятѣ верстѣ. А

А на усть *Цылмы* съ правыя спраны *Печеры* рѣки посадѣ, на посадѣ погостѣ *Николая Чудотворца*.

А выше *Ижмы* рѣки съ правыя спраны седьмьдесятѣ верстѣ пала въ *Печеру* рѣка *Уса*, а выше шекла *Уса* отѣ верху *Кары* рѣки, отѣ моря седьмьдесятѣ верстѣ.

А въ *Усу* рѣку съ верху изѣ горы пала рѣка *Собѣ*: протоку *Соба* рѣки сто пятьдесятѣ верстѣ.

А въ *Собѣ* рѣку изѣ горы пала рѣчка *Волочанка*: протоку *Волочанки* прирдасть верстѣ; а рѣки *Усы* протоку пять сотѣ пятьдесятѣ верстѣ.

А отѣ верху *Усы* рѣки до верху горы *Князьковой* сто пятьдесятѣ верстѣ, а промежѣ шѣхѣ рѣкѣ и рѣки *Оби* и рѣки *Пузги Самоѣды* кочевая.

А ниже *Соба* рѣки сто пятьдесятѣ верстѣ пала въ рѣку *Усу* рѣка *Лемва*: протоку *Лемвы* двѣсти верстѣ.

А съ лѣвыя спраны выше *Усы* рѣки десять верстѣ, пала въ рѣку *Печеру* рѣка *Пасва*: протоку *Пасвы* сто пятьдесятѣ верстѣ, а отѣ усть *Ижмы* рѣки

рѣки двѣсти верстѣ.

А съ правыя стороны выше *Усы* рѣки сто пятьдесятѣ верстѣ, пала въ *Печеру Чугорѣ* рѣка, а въ *Чугорѣ* рѣку пала *Выженецѣ* рѣка. Обѣ вышекли изѣ одной горы; а промежѣ ихѣ верховей горою *Каменель* двѣсти верстѣ.

А отѣ *Выженецѣ* рѣки отѣ верьху до верьху жѣ *Левмы* рѣки двѣсти шридцать верстѣ.

А *Чугора* рѣки протоку приста двадцать пять верстѣ.

А противѣ *Чугора* рѣки съ лѣвыя стороны; отѣ *Чугора* съ десять верстѣ, пала рѣка *Лемша*; пещѣ отѣ *Посвы* рѣки изѣ лѣсовѣ : протоку двѣсти верстѣ.

Отѣ *Лемши* въ верьхѣ сто верстѣ, пала въ *Печеру Велва* рѣка, а вышекла отѣ верьху рѣки *Вычегды*.

А отѣ *Велвы* восемьдесятѣ верстѣ, пала въ *Печеру* рѣка *Мыло большое*.

А отѣ устѣ *Мыла* рѣки сто пятьдесятѣ верстѣ вышекла изѣ горы рѣка *Печера*, а рѣка *Большое Мыло* пещѣ изѣ рѣки *Меншова Мыла*.

А рѣка *Меньшое Мыло* течетъ въ *Посикъ* съ рѣкою *Вычегдою*, и пала въ *Вычегду* : прошоку отъ усть рѣки *Меншова Мыла* до усть рѣки *Большова Мыла* двѣсти девяносто верстѣ.

А отъ верьху рѣки *Велвы* изъ озера пошекла рѣка *Вычегда*: прошоку *Вычегды* чешыреста пятнадцать верстѣ до усть рѣки *Сысолы*; а *Сысола* рѣка съ лѣвья страны пала въ рѣку *Вычегду*.

А отъ усть рѣки *Сысолы* до усть рѣки *Вычегды* двѣсти двадцать верстѣ. *Вычегда* пала въ *Двину* ниже *Тулупьева* острова.

А по рѣкѣ по *Вычегдѣ* съ верьху съ правья страны градъ *Старая Пермь*; отъ устья *Вычегды* сто сорокъ верстѣ.

А ниже *Перми* седьмьдесятъ верстѣ на *Вычегдѣ* градъ *Еренскъ*.

А ниже *Еренска* шестьдесятъ верстѣ градъ *Соль Вычегоцкая*; а отъ усть рѣки *Вычегды* *Соль Вычегоцкая* верстѣ съ пяшьнаццать.

А до верьху *Двины* рѣки отъ усть рѣки *Вычегды* пяшьдесятъ верстѣ.

Ниже града *Устюга Великаго* рѣка *Сухона* да рѣка *Югъ* сошлись вмѣстѣ, и тѣ обѣ рѣки съ тѣхъ мѣстъ и до моря пошкля *Двина* рѣка.

А отъ *Устюга Великаго* до *Колмогоръ* рѣкою *Двиною* чептыреста шестыдесять верстѣ.

А отъ *Колмогоръ* до града *Архангельскаго* пштыдесять верстѣ.

А отъ града *Архангельскаго* до моря до усть рѣки *Двины* штыдцашь верстѣ.

РѢКИЖЬ , КОТОРЫЯ ПАЛИ ВЪ РѢКУ
ВЫЧЕГДУ.

Съ лѣвыя страны ниже рѣки *Малаго Мыла* восьмьдесять верстѣ пала въ рѣку *Вычегду* рѣка *Нѣми*: прошоку *Нѣми* рѣки чептыреста седьмьдесять верстѣ, шекля изгибью криво.

А прямо отъ верху до устья *Нѣми* рѣки штыдцашь верстѣ.

А ниже *Нѣми* рѣки двѣсти верстѣ пала въ *Вычегду* рѣка *Сысола*: а прошоку

поку двѣсти верстѣ; а съверху шекла рѣка *Крива* сто верстѣ поперегѣ, а пошекла за сорокъ верстѣ отѣ *Вятки*.

Съ правыя страны *Вычегды* отѣверху двѣсти верстѣ озеро *Кадома*, и иныя озера, а вдоль того *Кадома* озера сорокъ верстѣ, а поперегѣ шридесятъ верстѣ, прошивѣ озера двадцатъ верстѣ, вышекла рѣка *Весленая*, и пала въ рѣку *Малую Птицу*.

А *Птица* рѣка пошекла изѣ горы изѣ озера.

А въ рѣку въ *Малую Птицу* пала рѣка *Тетеря*.

А въ *Тетерю* рѣку пала рѣка *Птица Большая*.

Отѣ горы до устѣ рѣки *Тетери* нияшѣдесятъ верстѣ; а отѣ рѣки *Птицы* *Большія* восьмьдесятъ верстѣ.

А отѣ тѣхъ рѣкъ притекла подѣ градъ подѣ *Турей*, а изѣ подѣ *Турейскаго* града шекла сто верстѣ, и пала въ рѣку *Вычегду* съ вышнїя страны подѣ градомѣ подѣ старою *Пермью*.

Вѣ шояжѣ *Птицу* рѣку пала противѣ выше града *Турьева* рѣка *Пожа*:
про

прошоку *Пожи* рѣки *сѣдѣмьдесятѣ*
верстѣ.

А сѣ *верѣху* рѣки *Птицы* *пришек-*
ла рѣка *Ухна*, и пала вѣ рѣку вѣ *Иж-*
му; вѣ *шояжѣ* *гору* пала рѣка *безѣ*
устѣя.

Вѣ *Вычегду* жѣ рѣку *выше* *Соли* *Выче-*
годской *двенадцатѣ* *верстѣ* пала рѣ-
ка *Вихедѣ* сѣ *лѣвыя* *спраны*: *прошо-*
ку *сто* *тридцатѣ* *верстѣ*.



Рѣки, которыя вѣ *Двину* *пали*.

Ниже *устѣя* рѣки *Вычегды* сѣ *правыя*
спраны *тридцатѣ* *верстѣ* пала рѣ-
ка *Устюха*: *прошоку* *сто* *тридцатѣ*
верстѣ.

А *ниже* *Устюхи* *пяшѣдсятѣ* *верстѣ*
пала рѣка *Тойма* *верѣхняя*, *ниже* *Той-*
мы *двадцатѣ* *верстѣ* пала *Тойма* *ни-*
жняя: *прошоку* *верѣхняя* *Тоймы* *сто*
пяшѣдсятѣ *верстѣ*; а *нижняя* *Тоймы*
сѣдѣмьдесятѣ *верстѣ*.

Ниже *Тоймы* пала рѣка *Тойса*: *про-*
шоку *Тойсы* *пяшѣдсятѣ* *верстѣ*.

А съ лѣвыя сѣраны пала въ *Двину* рѣка *Вага*; а вышекла *Вага* съ верху рѣки *Вожуги*, отъ *Воже* озера; протоку шриста пѣшьдесять верстѣ.

А съ верху *Ваги* рѣки градъ *Верховажской*; а отъ верху рѣки двадцать верстѣ.

Отъ *Верховажска* жѣ двадцать верстѣ градъ *Слаской*.

Отъ *Сласкаго* шридцать верстѣ *Великая* слобода.

Отъ *Великія* слободы пѣшьдесять верстѣ градъ *Шенкурской*.

А ниже *Ваги* рѣки пѣшьдесять верстѣ пала въ *Двину* рѣка *Янда*, а въ ней емлюшѣ сѣру горючую.

А ниже *Янды* десять верстѣ съ правыя сѣраны пала въ *Двину* рѣчка *Ваенга*.

Отъ *Ваенги* пѣшьдесять верстѣ до верху *Пушенги* *Двинской*, а *Пушенга* вышекла изъ озера: протоку сто верстѣ, пала въ *Двину* противъ *Ямцы* рѣки.

А отъ усть *Ваенги* рѣки до усть *Пушенги* рѣки *Двинской* сѣдьмьдесять верстѣ; а противъ *Пушенги* на дру-

гой спранѣ погостѣ Троица.

А ниже устья рѣки Ямцы пятьдесятъ верстѣ градѣ Колмогоры.

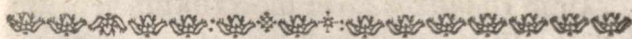
А выше Колмогорѣ съ другія спраны пала рѣка Пинега.

А въ Пинегу пала рѣка Ежуга, прошивъ Колмогорѣ сто двадцать верстѣ: прошоку шестьдесятъ верстѣ.

Въ Пинегу жѣ пала съ другія спраны Пушенга, Пишенга Пинежская изъ озера: прошоку сто двадцать верстѣ, а пошекли ровно изъ двухъ озерѣ съ Пушенгою Двинскою.

А промежъ Пушенги Двинской и рѣчки Ваенги, и рѣчки Двины растетъ древо лисвеница, да камень алебастрѣ.

А прошивъ Пушенги Двинской, пала рѣка Емца: прошоку двѣсти пятьдесятъ верстѣ; вышекла отъ рѣки отъ Онеги.



РѣКИ выше сего писаны съ рѣкою Волгою, потекли отъ Вологды, и лали въ рѣку въ Волгу жѣ.

Отъ Вологды потекла рѣка *Негра*, ꙗ
 пала въ рѣку *Кострому*, а на ней
 градъ *Любимь*.

Рѣка *Кострома* пала въ *Волгу* вы-
 ше города *Костромы*, ниже *Шехны*
 сто двадцать верстѣ; отъ *Ярославля*
 шестьдесятѣ верстѣ.

А съ верху на рѣкѣ на *Костромѣ*
 градъ *Галицкая Соль*; отъ *Костромы*
 сто пятьдесятѣ верстѣ.

Въ *Кострому* рѣку пала рѣка *Во-*
жуга, изъ *Галицкаго озера*, а на ней
Буй градъ; отъ *Костромы* девяносто
 верстѣ.

Отъ *Костромы* шридцать верстѣ
 градъ *Судай*.

Отъ *Буй града* шридцать верстѣ
 градъ *Галичъ*, подъ *Галичѣмъ озеро*;
 а отъ *Галича* семьдесятѣ верстѣ
Соль Галицкая.

Отъ *Галицкой Соли* шридцать верстѣ
 градъ *Унжа* на рѣкѣ на *Унжѣ*.

Отъ того града пятьдесятѣ верстѣ
 градъ *Кологривъ*.

Отъ *Галича* пятьдесятѣ верстѣ
 градъ

градъ Парѣеньевъ на рѣкѣ на Неѣ.

Отъ Галича семьдесятъ верстъ
градъ Кадуй на рѣкѣ на Нейдѣ.

Ниже Костромы пятьдесятъ верстъ
на Волгѣ градъ Кинешма, а отъ Ки-
нешмы въ право сухимъ путемъ до
града Луху тридцать верстъ.

Ниже Кинешмы тридцать верстъ
пала въ Волгу рѣка Унжа.

А въ Унжу пала Немда, а выше
Немды семьдесятъ верстъ пала въ
Унжу рѣка Нея; печеть отъ Галича:
пропоку больше ста верстъ.

А Унжа пала въ Волгу прошивъ
града Юрьевца.

Рѣка Изда, рѣка Юга вышекли межъ
рѣки Юга и рѣки Сухоны, отъ Устю-
га Великаго за восемьдесятъ верстъ,
и тѣ обѣ рѣки какъ сошлись вмѣстѣ,
и съ тѣхъ мѣстъ пошла рѣка Унжа.

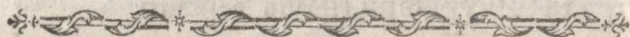
А на рѣкѣ на Унжѣ прошивъ гра-
да Тотмы сорокъ верстъ градъ Вели-
кая Деревня, да градъ Кологривъ.

Отъ Галицкой Соли градъ Кологривъ
восемьдесятъ верстъ на усть рѣки Ви-
жаса, а съ лѣвыя страны рѣки Унжи
н 5 рѣка

рѣка *Вятка*, а съ правыя страны *Вологда*.

На рѣкѣ на *Вяткѣ* грады *Вятскія*.

А градъ *Вологда* на рѣкѣ на *Вологдѣ*, да въ ровъ пущена рѣчка *Золотуха*.



РОСПИСЬ РѢКАМЪ, которыя пали въ рѣку въ *Сухону*.

Рѣка *Сухона* вышекла изъ *Кубенскаго* — озера.

А въ *Кубенское* озеро пала рѣка *Куба*; протоку рѣки *Кубы* сто верстѣ, а *Кубенскаго* озера протоку пятьдесятѣ верстѣ, а поперегѣ пятьнацать верстѣ.

На *Кубенскомъ* озерѣ монастырь словешѣ *Каменной*.

Въ *Сухону* съ верьху пала рѣка *Вологда*.



ОТЪ ЦАРСТВУЮЩАГО ГРАДА МОСКВЫ ДОРОГА КЪ АРХАНГЕЛЬСКОМУ
 жь

жѣ граду къ морской корабельной пристани, да дорога жѣ въ Сибирскія грады.

Отѣ Москвы до Троицы Сергіева монастыря шестьдесятѣ верстѣ.

Отѣ Троицы до Переславля шестьдесятѣ верстѣ.

Переславль на рѣкѣ на Трубежѣ, изѣ Переславскаго озера.

Отѣ Переславля до Ростова шестьдесятѣ верстѣ.

Ростовѣ на берегу у Ростовскаго озера.

Отѣ Ростова до Ярославля шестьдесятѣ верстѣ.

Ярославль на рѣкѣ на Волгѣ на устьѣ рѣки Которосли.

Отѣ Ярославля до Вологды двѣсти верстѣ.

Отѣ Вологды до Шуйскаго девяносто верстѣ.

Городокѣ Шуйской словесѣ Ростовскаго Мишрополища на Сухонѣ на правой странѣ.

Отѣ Шуйскаго сто тридцать верстѣ
на

на Сухонѣ градъ Тотма; а подѣ нимѣ
сѣ лѣвыя сѣраны пала въ Сухону рѣ-
ка Песья Денга, а сѣ другія сѣраны
противѣ града пала въ Сухону рѣка
Тотма.

Ошѣ Тотмы Сухоною шестъдесятѣ
верстѣ градъ Брусенскѣ.

Ошѣ Брусенска городища до Горо-
дишна пятьдесятѣ верстѣ.

Ошѣ Городишна пятьдесятѣ верстѣ
до Бобровска.

А ошѣ Бобровска до Стрѣльнаго пять-
десятѣ верстѣ.

Ошѣ Стрѣльнаго до Устюга Велика-
го пятьдесятѣ верстѣ.

Вѣ рѣку въ Сухону ниже Тотмы
тридцать верстѣ пала рѣчка Пен-
шима.

А ниже Устюга Великаго версты
сѣ три пала въ Сухону рѣка Югѣ, а
вытекла рѣка Югѣ промежѣ рѣки Ун-
жи и рѣки Моломы, ошѣ Вятки, ошѣ
Котельнича восемьдесятѣ верстѣ, ошѣ
Шуйскаго прямо за сто десять верстѣ,
а ошѣ Вологды за сто пятьдесятѣ
верстѣ.

А по рѣкѣ по Югу городки Устюга Великаго.

Градъ Харазинъ отъ Тотмы сто придесять верстѣ, а отъ Устюга двѣсти верстѣ.

Ниже Харазина двадцать верстѣ Березово.

Ниже Березова пятьдесять верстѣ Кичменской.

Ниже Кичменскаго сорокъ верстѣ Сосновецѣ.

Ниже Сосновца пятьдесять верстѣ Осиновецѣ.

А ниже Осиновца сорокъ верстѣ Орловѣ.

А ниже Орлова пятьнадесять верстѣ въ рѣку Югъ пала рѣка Юза.

Отъ Орлова до Устюга Великаго сорокъ верстѣ.

А въ Югъ рѣку пала рѣка Пушма межъ Кичменскаго и Сосновца : пропору сто верстѣ.

А Луза рѣка вышекла отъ Маломы рѣки, и отъ Вятки, и отъ Котельнича, и отъ Орлова града за придесять верстѣ.

А

А по рѣкѣ по Лузѣ городки Устюжскіе городокъ Объячей отъ Вятки отъ града отъ Слобоцкова пятьдесятъ верстѣ.

А ниже Объячаго шестьдесятъ верстѣ на Лузѣ городокъ Слаской.

А ниже Сласкаго двадцать верстѣ Лосменской.

А ниже Лосменскаго семьдесятъ верстѣ Андреевской Соли Вычегоцкой.

А ниже восемьдесятъ верстѣ городокъ Лалской, Соли жѣ Вычегодской усть рѣки Лалы.

А ниже сорокъ верстѣ Ратморовѣ.

Отъ Ратморова до Устюга Великаго пятьдесятъ верстѣ.

Отъ Ратморова жѣ до старой Перми восемьдесятъ верстѣ.

Отъ Ратморова жѣ до Соли Вычегодской сто верстѣ.

А въ Сибирь ѣздятъ съ Устюга Великаго до Соли Вычегодской шестьдесятъ верстѣ.

А отъ Устюга какъ сошлась рѣка Югъ съ рѣкою Сухоною, и потекла рѣка Двина, и пала въ море ниже Архангельскаго града.

РѢКА ОБЬ ВЕЛИКАЯ.

А на Оби рѣкѣ и по рѣкамъ, которыя рѣки въ нее пали.

А устья въ верхъ Обдорскіе грады.

А выше Обдорскихъ градовъ Югорскіе.

А выше Югорскихъ градовъ Сибирскіе.

Рѣка Обь Великая пала въ море въ лѣшнюю раннюю зорю, а шечетъ отъ Бухарскія земли съ правыя страны; а за рѣкою за Обью двѣсти верстѣ пала въ море рѣка Тазъ.

А въ Тазъ рѣку пала рѣка Пуръ · протоку Таза рѣки восемь сотѣ девяносто верстѣ; а рѣки Пура протоку чешыреста шестьдесятѣ верстѣ.

А по рѣкѣ по Тазу Мангазея Самоѣдь Пяки.

А на Оби на рѣкѣ на острову отъ моря въ верхъ по Оби пятьсотѣ пятьдесятѣ верстѣ градъ Негей.

Отъ Негей семьдесятѣ верстѣ градъ Носовой, противъ Носоваго Обдора; а съ лѣвыя

лѣвыя страны въ рѣку въ Обь пала рѣка
 Пузга, течетъ отъ Нарымскаго берега
 двѣсти пятьдесятъ верстъ; а пропо-
 ку тоя рѣки сто пятьдесятъ верстъ.

А отъ Носоваго семьдесятъ верстъ
 съ правыя страны Оби градъ Ирка.

А отъ Ирки сорокъ верстъ Войкаръ
 или Ночной.

А выше Войкара Уркаръ или Бѣлой.

А выше Бѣлаго сто тридцать верстъ
 Лосма.

А выше Лосмы пала въ Обь рѣку
 съ востоку Казымъ рѣка: пропоку тоя
 рѣки четьресша восемьдесятъ верстъ.

А на усть тоя рѣки градъ Казымъ.

А выше того на другой странѣ
 сорокъ верстъ рѣка Казымъ, а на ней
 градъ Кенчикаръ.

А выше Казыма града сто пять-
 десятъ верстъ на Оби Чамашъ.

А выше Чамаша семьдесятъ верстъ
 градъ Шоркаръ.

А выше семьдесятъ верстъ Нецк-
 гаркоръ.

А выше семьдесятъ верстъ Кур-
 мышъ Юрганъ.

А выше шестьдесятъ верстѣ *От-лимѣ*.

А выше того сто пятьдесятъ верстѣ на *Оби Карымканѣ*.

А выше шестьдесятъ верстѣ *Емдырѣ*.

А выше двадцать верстѣ *Калымѣ*.

А выше десять верстѣ *Обской Большой*.

А противъ того съ другія страны въ *Обь* рѣку пала рѣка *Иртышѣ*.

А выше *Обскова* *Большова* седьмьдесятъ верстѣ *Ласмылей*.

А выше *Ласмылея* сто седьмьдесятъ верстѣ пала въ *Обь* рѣку *Васѣ Юганѣ*: протоку *Васѣ Югана* рѣки двѣсти двадцать верстѣ.

А выше *Васѣ Югана* пала въ *Обь* рѣка *Сургутѣ*; а на усть ея съ нижнія страны градъ *Сургутѣ*: протоку рѣки *Сургута* сто шестьдесятъ верстѣ.

А выше *Сургута* сто седьмьдесятъ верстѣ *Лунтукѣ* *Вышней*.

А выше того сто восемь верстѣ *Нарымѣ*, по нашему *Пѣгая орда*.

А выше того двадцать верстѣ
Вышней Нарымѣ.

А подѣ *Нижней Нарымѣ* пала рѣка
Нарымѣ: прошоку ея сто тридцать
 верстѣ.

А выше того въ старомѣ чершежѣ
 обѣ рѣкахѣ не описано.

А по рѣкѣ жѣ по *Оби* по другомѣ
 по лѣвомѣ берегу ниже *Пулиги* рѣки па-
 ла рѣка *Падѣ* девяносто верстѣ; а *Падѣ*
 рѣка шожѣ печетѣ изѣ горѣ: прошоку
 двѣсши пятьдесятѣ верстѣ. А на устьѣ
 шоя рѣки градѣ *Сабдинѣ*.

А отѣ той рѣки *Падѣ* сто верстѣ
 до *Сабдина*.

А выше двадцать верстѣ *Сускарѣ*
 или *Роговой*, а отѣ *Роговаго* на *Оби*
 градѣ *Березовой*.

А выше *Березоваго* подѣ градомѣ
 пала рѣка *Сысватѣ*; а вышекла *Сы-*
сватѣ рѣка изѣ той же горы съ *Падѣ*
 рѣкою верховьемѣ близко: прошоку *Сы-*
свата рѣки пять верстѣ; рѣка печетѣ
 не прямо.

А въ *Сысву* рѣку пала рѣка *Гудырѣя*,
 вышекла изѣ камени отѣ горѣ: прошо-
 ку

ку приста верстѣ; а отъ верху рѣки *Сысвы* и отъ верху рѣки *Гудырьи* горою чешыреста верстѣ.

А промежъ рѣки *Сысвы* и рѣки *Гудырьи* пала въ *Гудырью* за тридцать верстѣ отъ устья *Гудырьи* рѣки рѣка *Сыкнярь*.

А отъ верху *Сысвы* до верху *Сыкнярь* рѣки сто шестыдесять верстѣ; а въ *Сыкнярь* изъ горъ же пала *Киртасъ* рѣка; а вышекла *Киртасъ* рѣка отъ верху *Гудырьи* рѣки шестыдесять верстѣ: а прошоку *Киртаса* рѣки сто двадцать верстѣ.

А отъ горы до усть *Киртаса* седмыдесять верстѣ; а ниже устья рѣки *Гудырьи* пала въ *Сысву* рѣка *Сосва*.

А по *Сосвѣ* и по *Сысву* грады.

Съ верху на *Сосвѣ* градъ *Іюль*; а съ другія страны на низъ тридцать верстѣ *Мункусъ*.

А ниже *Мункуса* тридцать верстѣ *Лялинъ*.

А ниже *Лялина* шестыдесять верстѣ на другой странѣ на *Сосвѣ* *Искаръ*; а ниже восьмыдесять верстѣ *Талсы*.

А ниже сорокъ верстѣ Начинѣ ; а
 съ другія страны тридцать верстѣ
 Заглей.

А ниже Заглей пятьдесятѣ верстѣ
 Вороней.

А ниже Воронья пятьдесятѣ верстѣ
 Хюликарь.

А ниже Хюликара, шестьдесятѣ
 верстѣ Естынѣ.

А на усть рѣки Сосвы съ вышнія
 страны Хахтынѣ, а съ нижнія страны
 Березовой.

А тѣ грады по Сысвѣ и по Сосвѣ
 Югра.



РѢКИЖЪ ТЕКУТЬ ВЪ РѢКУ ВЪ ОБЬ,
 а по тѣмъ рѣкамъ Сибирскіе грады.

ВЪ рѣку вѣ Обь пала рѣка Иртышѣ.

А вѣ Иртышѣ пала рѣка Таболѣ.

А съ верху вѣ Иртышѣ пала Сун-
 дышѣ, отъ Сибирскаго отъ Сургуца
 града за шриста пятьдесятѣ верстѣ.

Вѣ Иртышѣ выше Сургуца града
 пала Ишинѣ рѣка, и вышла Ишинѣ
 рѣка

рѣка изъ горы. На той горѣ островъ сто пядьдесятъ верстѣ. А на томъ оспрову дикіе пѣгіе лошади; добрѣ ихъ много.

Изъ шоя жь горы вышекла рѣка *Таболь*.

А отъ шоя горы сто седьдесятъ верстѣ гора *Ултова*, по нашему *Великая гора*, а въ ней олово.

Изъ *Ултовой* горы поекли при рѣки однимъ прозвищемъ, всѣ при *Сорилы*; верхняя *Сорила* пала въ *Ишинъ* рѣку, а средняя и нижняя обѣ *Сорилы* рѣки пали въ *Тоболь* рѣку.

Изъ шоя же горы поекли при рѣки *Кендерлики*, да рѣка *Зиланчикъ*; а въ ней въ берегу краски желшыя, да червчашыя.

А мимо шоя горы за сорокъ верстѣ отъ горы печетъ рѣка *Сурсу*, а въ рѣку *Сурсу* пала рѣка *Кендерликъ*; а промежь рѣки *Кендерлика* и рѣки *Сурсы* казацкая кочевая Орда, да *Калмыки*.

А промежь *Тобола* рѣки и *Мишики* рѣки пала въ *Иртышъ* рѣку *Азнишъ* рѣка.

А въ *Тоболь* рѣку за шриста тридцать верстѣ отъ устья *Тобола* пала *Тура* рѣка ; а рѣка *Тура* течетъ изъ горы изъ камени: противъ града *Соли Камской* восемьдесятъ верстѣ; отъ *Соли Камской*, отъ великія *Тюмени* за пять сотъ пятьдесятъ верстѣ.

А отъ *Тюмени* сѣ по двадцать верстѣ пала *Тура* въ рѣку *Тоболь*; на рѣкѣ на *Турѣ* градъ *Верхотурье*.

Въ рѣку *Туру* пала рѣла *Талга*, вышекла изъ горы отъ *Соли Камской* за двѣсти верстѣ.

Въ *Туру* рѣку за пятьдесятъ верстѣ отъ *Тюменскаго* сѣ правыя страны пала рѣка *Ница*: прошоку *Ницы* сто верстѣ.

А ниже *Ницы* шестьдесятъ верстѣ, пала въ *Туру* *Пышь* рѣка: прошоку ея семьдесятъ верстѣ.

А ниже *Туры* рѣки двѣсти пятьдесятъ верстѣ пала рѣка *Тавда*; отъ устья *Тавды* прямо степью по *Тавда* рѣка, а выше шово сѣ ночныя страны рѣка *Ловза*, а другая рѣка *Сова* вышекли изъ горѣ; а какъ спек-

лись

лись шѣ рѣки вмѣстѣ, и той рѣкѣ прозвище *Тавда*.

А *Лозва* рѣка вытекла изъ горы прошивъ верховья *Вишеры* рѣки за двадцашь верстѣ, и пала въ *Сосву* рѣку.

А въ *Лозву* изъ горѣ пала *Уда* рѣка, а на устьѣ *Уды* рѣки градъ *Ловзинской*.

А отъ верху *Ловзы* рѣки до верху *Туры* рѣки чешыре ста девяносто верстѣ.

Рѣка *Пелынь* пала въ рѣку *Тавду*, съ лѣвыя страны: протоку *Пелыни* сто верстѣ.

А ниже шоя рѣки на устьѣ *Вышней Пелынь*.

А ниже того *Нижней Пелынь* двадцашь верстѣ на рѣкѣ на *Тавдѣ*.

А ниже града сто верстѣ пала въ *Тавду* рѣчка *Таборы*, а на устьѣ градъ *Таборы*; а ниже града *Таборовѣ* на *Тавдѣ* градъ *Ашуки*.

А ниже *Тавды* рѣки седьмьдесятѣ верстѣ пала въ *Тоболь* рѣка *Суклемъ*: протоку *Суклема* рѣки сто шестьдесятѣ верстѣ. А

А на устьѣ рѣки *Тобола* на рѣкѣ на *Иртышѣ* на другой сторонѣ рѣки *Иртыша* градъ *Тобольскъ*

А въ низѣ по *Иртышу* отъ *Тобольска* сорокъ верстѣ градъ *Рязаны*.

А ниже *Рязанѣ* двадцать верстѣ градъ *Уки*.

А ниже *Тобола* рѣки до усть *Иртыша* рѣки до рѣки до *Оби* чешыре ста пятьдесятѣ верстѣ.

А выше *Иртыша* на *Оби* градъ *Ярдымѣ*.

А выше *Ярдыма* отъ усть *Иртыша* тридцать верстѣ градъ *Мазымѣ*.

А выше тридцать верстѣ градъ *Лирикѣ*.

А выше *Лирика* двадцать верстѣ *Лунгучей*.

А выше *Лунгучея* двадцать пять верстѣ градъ *Саланра*.

А выше шестьдесятѣ верстѣ градъ *Салынѣ*.

Весь чертежъ *Московского* государства и по всѣ окрестныя государства, и послѣ дѣланѣ примѣряя прошивъ стараго вѣтхаго чертежа, что удѣлѣ отъ пожара.

А дѣланѣ чершежѣ примѣряяся къ
верстамѣ, въ какову мѣру версты по-
ложены въ сшаромѣ чершежѣ: Положе-
на мѣра верстамѣ, въ кошорую мѣру
дѣланѣ чершежѣ большой.
Въ сей мѣрѣ двѣсти тридцать верстѣ.

10	20	30	40	50	60	70	80	90	100	2	4	8	10	12	14	16	18	20
верстами.										мильми.								
мѣра верстамѣ, положена пятьдесятѣ верстѣ.																		
10	20	30	40	50														

Другому чертежу, что сдѣланѣ отъ Перекопи.



ИМПЕРАТОРСКОМУ
УЧЕБНОМУ ЗАВОДУ

№ 20.



ქართული
ბიბლიოთეკა