

თამაზ ჯიჯნეძე

იდეოლოგიის საფუძვლიანი შინაგადასინჯვა

თავაზ კიკნაძე

საქართველოს
ბიბლიოთეკა



**ირყვანი
სამყაროს
ბილიკებით**



გამომცემლობა „საბჭოთა საქართველო“
თბილისი—1977

წიგნი განხილულია მღვიმეთა და გამოქვაბულთა შემსწავლელი მეცნიერებს — სპელეოლოგიის განვითარების ეტაპებზე, ისტორია, ფადმოცემულია მსოფლიოს ხალხთა ლეგენდები, დაკავშირებული მღვიმეებთან. ცალკეული თავი მიძღვნილია პირველყოფილი ადამიანის მიერ მღვიმის საცხოვრებლად გამოყენების, მისი განვითარებისა და პალეოლითური მღვიმური მხატვრობისადმი.

გადმოცემულია ავტორისა და მისი თანამოლაშქრეების ექსპედიციების თავგადასავლები საქართველოს მღვიმეებში.

წიგნი მეცნიერულ-მხატვრული ხასიათისაა და განკუთვნილია მკითხველთა ფართო წრისათვის.

70300—276

K ————— 387—77

M 601 (08)—77

© გამომცემლობა „საბჭოთა საქართველო“



წიგნი პირველი

სკალეოლოგიური ანბანი

(წინასიტყვაობის შავიერ)

Stillicidi casus lapidem cavat¹

ღუკრეციუსი

Gutta cavat lapidem²

ოვიდიუსი

„ადამიანის ფიქრისა ერთი საქებური თვისება — მოვლენათა მიზეზის ძიებაა, როცა ადამიანის ფიქრი კითხულობს: „რად? რისთვის? საიდან და როგორ?!“ ეს ნიშანია ადამიანის კეთილგონიერებისა. სწორედ ამისთანა ფიქრების ბრალია კაცობრიობის წინსვლა“. ეს სიტყვები ადამიანისა და ბუნების დიდ მესაიდუმლეს ვაჟა-ფშაველას ეკუთვნის. ჩვეული ლაკონიურობით და ღრმა სიბრძნით გამოხატა ჩვენი ერის სასიქადულო შვილმა სწორედ ის, რაც გონების განვითარების გარიყრაფიდანვე განაპირობებს ადა-

¹ ლათ. წვეთი ვარდნით კლდეს ხვრეტს.

² ლათ. წვეთი ქვას ხვრეტს.



მიანის ლტოლვას გარემომცველი სამყაროს ღრმად შეცნობის უამრავ კითხვის ნიშანზე პასუხის გაცემისავე, ბუნების გამოცანების ამოხსნისავე.


დედამიწის ასაკს მეცნიერები 5—6 მილიარდ წელს ანგარიშობენ, ადამიანი კი სულ რაღაც 1-2 მილიონი წელია, რაც წარმოიშვა: სწორედ ამიტომ უწოდებენ დედამიწის განვითარების უკანასკნელ. მეოთხეულ პერიოდს ანთროპოგენსაც, ანუ ადამიანის წარმოშობის პერიოდს. თუ დედამიწის ასაკს დღე-ღამეს შევადარებთ, ადამიანის არსებობის ხანა ორწუთნახევარი იქნება. მხოლოდ უკანასკნელი საუკუნეების მანძილზე შეძლო ადამიანმა სამყაროს ზოგერთი საიდუმლოს ამოცნობა და ზოგი მათგანი თავის სამსახურშიც კი ჩააყენა.

მაგრამ ყველაზე ადრე, განვითარების პირველ საეცხურებზე ადამიანმა თავისი ბედა დაუკავშირა მღვიმეს, რომელიც მის თავშესაფრად, ბინად და შემოქმედებით სახელოსნოდაც კი იქცა. ამაზე მეტყველებენ მღვიმეთა ქერსა და კედლებზე მიკვლეული ნახატები, თიხის ქანდაკებები, სხვადასხვა ნაკეთობანი. მღვიმეში შეიძლებოდა თავის დაცვა სიცოცხისა და ნაღირთაგან, განსაკუთრებით ღიდი გამყინვარების ეპოქაში, რამაც კიდევ უფრო დააჩქარა ჩვენი შორეული წინაპრების „გადასახლება“ ღია სადგომებიდან მღვიმეებში.

მას შემდეგ მრავალი ათასი წელი გავიდა და დღეს ცოდნით შეიარაღებული თანამედროვე ადამიანი — ჰომო საფიენსი—მღვიმეებში დაცული ნაშთებით აღადგენს პირველყოფილი ადამიანის ცხოვრების წესებს, იერს, საქმიანობას და სხვ. შეიქმნა მეცნიერების სპეციალური დარგიც — სპელეოლოგია, რომელიც სულ უფრო და უფრო ვითარდება.

შეიძლება დაისვას კითხვა, რა არის სპელეოლოგია, მეცნიერება თუ სპორტი? გამოჩენილი ფრანგი სპელეოლოგის ნორბერ კასტერეს სიტყვით „თუ სპელეოლოგია სპორტია, იგი მეცნიერებაცაა, თანაც მრავალფეროვანი და წარმტაცი მეცნიერება“. ღია, სპელეოლოგია მეცნიერების ისეთი დარგია, რომელიც მჭიდროდ არის დაკავშირებული სპორტთან და სპორტის არც ერთი სახეობა არ არის ისეთ მჭიდრო კავშირში მეცნიერებასთან, როგორც სპელეოსპორტი სპელეოლოგიასთან.

როდესაც ადამიანი მიწისქვეშა სასახლეებში მოგზაურობს, იგი



1. პირველყოფელ ადამიანთა ნადირობა ირმებზე.

ვერ ფარავს აღფრთოვანებას, განცვიფრებას, რასაც ეს იღუმალი სამყარო იწვევს თავისი ზღაპრული მორთულობით, განუმეორებელი სილამაზით, ზოგჯერ კი პირქუში სიღიადით. ბუნებრივია, რომ ადამიანს ასეთი მოგზაურობის დროს დაებადოს კითხვა, როგორ ჩნდება მღვიმე? ამ კითხვას რომ ვუპასუხოთ, საჭიროა გავეცნოთ „კარსტის“ ცნებას. ეს მეცნიერული ტერმინია და წარმოდგება სერბიულ-ხორვატული სიტყვიდან „კრას“, ხოლო ეს უკანასკნელი კი სახელია კირქვებით აგებული პლატოსი, რომელიც დინარის მთებში, იუგოსლავია-იტალიის საზღვართან მდებარეობს. აქ უამრავი წყარამი, შახტი და მღვიმეა. ეს რაიონი 1918 წლამდე შედიოდა ავსტრიის იმპერიაში და გერმანულის ზეგავლენით სახელწოდება „კრასია“ იქცა „კარსტად“; 1945 წლამდე ის ეკუთვნოდა იტალიას და სახელწოდებაც შეიცვალა — „კარსო“-თი. იმ პროცესებს, რაც მღვიმეების ან ზედაპირული ფორმების წარმოშობას იწვევს, დღეს მსოფლიოს უმეტეს ნაწილში კარსტს, ან კარსტულ პროცესებს უწოდებენ, იტალიასა და ესპანეთში — კარსოს, ხოლო იუგოსლავიაში და ჩეხოსლოვაკიაში — კრასს.

კარსტული პროცესი გეოლოგიური მოვლენაა და მისი განვითარებისათვის საჭიროა ოთხი უმთავრესი პირობის არსებობა, აუცილებელია რომ იყოს:

1. ხსნადი ქანი (ქვამარილი, თაბაშირი, ანჰიდრიდი, დოლომიტი და სხვ.).

2. ქანი უნდა იყოს წყალგამტარი.

3. წყალი უნდა მოძრაობდეს.

4. წყალს უნდა ჰქონდეს გახსნის უნარი.

ამ ოთხი უმთავრესი პირობის გარდა შეიძლება დავასახელოთ ქანების მინერალოგიური და ქიმიური შედგენილობა, კლიმატური პირობები, ატმოსფერული ნალექების რაოდენობა და ხასიათი, ქანების ნაპრალიანობა და ფორიანობა, მათი წოლის პირობები და სხვა მრავალი.

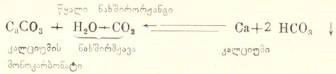
დედამიწის ზედაპირზე მდინარეები ქრიან ხეობებს, რაც გამოწვეულია ძირითადად მექანიკური გამოფიტვით. ამ პროცესს მეცნიერები ეროზიას უწოდებენ. მიწის ქვეშ და ზედაპირზე, ხსნადი ქანებით აგებულ რაიონებში მიწისქვეშა ხეობების, მღვიმეების, შაბტების, უფსკრულების, ზედაპირული კარსტული ფორმების წარმოშობაში მთავარი როლი ეკუთვნის ქანებას გახსნას წყლის მიერ, რაც ცნობილია კოროზიის სახელით. მაგრამ ყველა ქანი ერთნაირი სისწრაფით როდი იხსნება წყალში. და არც ყველა წყალს აქვს გახსნის უნარი. მაგალითად, გრანიტის ნატეხი რომ ქიმიურად სუფთა წყალში ჩავაგდოთ, რაც არ უნდა დიდხანს ვადევნოთ თვალი, ცვლილებას ვერ შევნიშნავთ, ხოლო 1 გრამი კირქვის გახსნას კი 10 ლიტრი წყალი დასჭირდება. სულ სხვა სურათს დავინახავთ. თუ კირქვის ნატეხს მოვათავსებთ გაზიან წყალში. გახსნა მით უფრო „სწრაფად“ წავა, რაც უფრო მეტი იქნება წყალში ნახშირმჟავა.

ცნობილი საბჭოთა კარსტოლოგის, პროფ. გ. მაქსიმოვიჩის გამოთვლით, წყალში ხსნადი ქანებიდან დედამიწის ზედაპირზე ქვამარილს და სხვა მარილებს უკავია 4 მლნ კმ², თაბაშირს და ანჰიდრიდს — 7 მლნ კმ², კირქვებს და დოლომიტებს — 40 მლნ კმ². თუ გავიხსენებთ, რომ ხმელეთის ფართობი მთლიანად 149 მლნ კმ²-ია, ნათელი წარმოსადგენია, რომ დედამიწის ტერიტორიის საკმაოდ დიდი ნაწილი, შესამედზე მეტი, მოქცეულია კარსტული პროცესების გავლენის ქვეშ.

ყველაზე საინტერესო და ლამაზი მღვიმეები ჩნდება კირქვებში. რა პროცესი მიჰდინარეობს მღვიმეების ან სხვა კარსტული ფორმების გაჩენისას კირქვებში? როგორ ხსნის მას წყალი? კირქვა ახუ CaCO_3 -ის მონოკარბონატი ნახშირმჟავას შემცველი წყლის



ზემოქმედებით იქცევა ბიკარბონატად — $\text{Ca}(\text{HCO}_3)_2$. ეს უკანასკნელი უფრო ადვილად ხსნადია, ვიდრე მონოკარბონატი. ქიმიურ რეაქციას, რომელიც ამ პროცესის დროს მიმდინარეობს, შემდეგი სახე აქვს:



ეს რეაქცია შექცევადია. წონასწორობის დარღვევის შემთხვევაში, ანუ წყალში გახსნილი კალციუმის კარბონატისა და თავისუფალი ნახშირმჟავას განსაზღვრული შეფარდების დროს, რასაც იწვევს ამ უკანასკნელის ზედმეტი შემცველობა, ნახშირმჟავა კალციუმი ვადადის ხსნარში. წყალში ნახშირორჟანგის დიდი შემცველობისას ნორმალური წნევის პირობებში, კირქვის ხსნადობა იზრდება 7-ჯერ.

წყალი, რომელიც ატმოსფერული ნალექების სახით ევლინება კარსტულ რაიონებს, შთაინთქმება ნაპრალების საშუალებით, ხსნის მათ კვდლებს, აფართოებს და მრავალი ათასეული წლის შემდეგ ჩნდება მღვიმე, ზოგჯერ რამდენიმე ათეული და ასეული კილომეტრის სიგრძის.

მღვიმეებს შეისწავლის კარსტოლოგიის დარგი, რომელსაც სპელეოლოგია ეწოდება, ხოლო მღვიმეთა მკვლევარებს სპელეოლოგებს უწოდებენ. მოკლედ გავეცნოთ ტერმინ „სპელეოლოგიის“ წარმოშობას, მის მნიშვნელობას, რას შეისწავლის და როგორი მეთოდები ვააჩნია მას.

ტერმინი „სპელეოლოგია“ პირველად იხმარა 1890 წელს ფრანგმა არქეოლოგმა ემილ რივერმა, რომელმაც გამოაყენა ბერძნული სიტყვები „სპელაიონ“ (მღვიმე) და „ლოგოს“ (შესწავლა, სწავლება), ე. ი. სპელეოლოგია მღვიმეთა შესწავლა ანუ მღვიმეთმცოდნეობაა.

1892 წელს ნიუსაკმა სცადა შემოეღო სპელეოლოგიის ნაცვლად „სპეოლოგია“. ეს მეცნიერიც ბერძნულ სიტყვა „სპეოს“ დაეყრდნო, მაგრამ ბერძნულში იგი ხელოვნური გამოქვაბულის აღმნიშვნელია და მან ვაერცვლება ვერ პოვა. ზოგიერთი გამონაკლისით მას ამჟამადაც ხმარობენ უცხოეთის მეცნიერები „ბიოსპეოლოგიის“ სახით.



სპელეოლოგია არის მეცნიერება მღვიმეთა შესახებ. იგი ეწევა მღვიმეთა წარმოშობის გარემოს ფიზიკურ და ბიოლოგიურ ასპექტებს, მღვიმეთა წარმოშობის პირობებს, მათ ევოლუციას. უცხოელი მეცნიერები მას ზშირად ადარებენ ოკეანოგრაფიას (ბ. ჟეზი, ვ. ჯორჯი, ფ. მური და სხვ.), რომელსაც საქმე აქვს განსხვავებულ, ზღვიურ გარემოსთან. ასევე სპელეოლოგიასაც გააჩნია თავისი გარემო, მიწისქვეშა სამყარო. რომლის გამოკვლევისათვის იგი იყენებს გეოლოგიურ, გეომორფოლოგიურ, ჰიდროგეოლოგიურ, ბიოლოგიურ, არქეოლოგიურ, გეოფიზიკურ და სხვა მეცნიერებათა მეთოდებს.

შეუძლებელია ადამიანმა იხილოს მღვიმეთა საოცრებანი და გულგრილი დარჩეს.

სპელეოლოგთა არმია ყოველწლიურად იზრდება. ადამიანი, რომელიც ერთხელ მაინც მიიღებს მონაწილეობას სპელეოლოგიურ ექსპედიციაში, ავადდება მღვიმეთა სიყვარულით. ავტორი უკვე თხუთმეტი წელია იკვლევს საქართველოს მიწისქვეშეთს და წინამდებარე წიგნიც ამ სიყვარულის ნათელი დადასტურებაა.

იმედს გამოვთქვამთ, რომ ეს წიგნი გაამრავლებს საქართველოს მღვიმეების მოყვარულთა რიცხვს და თუ ეს ასე იქნება, მიზანიც მიღწეულად ჩაითვლება.

საქართველოს მღვიმეები და გამოკვავაზულები ჩვენი ერის საუნჯეა

-ღღისით ვლეს და საღამო-ყამ გამოუჩნდეს დიდნი კლდენი,
კლდეთა შიგან ქვაბნი იყენეს, ძირსა წყალი ჩანადენი".

შოთა რუსთაველი.

მადლიანია საქართველოს მიწა: თავისი ჩაის თვალწარმტაცი პლანტაციებითა და ვენახის ზვრებით, ციტრუსებითა და ხლით, სასარგებლო წიაღისეულის მრავალი საბადოთი, თერმული და მინერალური წყლებით, კავკასიონის თოვლმუზარადა ქალარა მწვერვალებით, ტყიანი მთებით, ზღვით, ჩანჩქერ-მდინარეებითა და მოკამკამე ტბებით. ყოველ ნაბიჯზე კულტურის ძეგლები — ტაძრები, ციხე-სიმაგრეები და ვინ მოთვლის ბუნების ყველა იმ სიკეთეს, რაც ჩვენი ქვეყნის სახალხო მეურნეობის წინსვლას, მშრო-



მელთა მატერიალური და სულიერი მოთხოვნების დაკმაყოფილებას, მათი ჭანმრთელობის გაკაყებას და ესთეტიკურ ტკბობას ემსახურება.

ყოველივე ზემოთ ჩამოთვლილის გვერდით, თავისი ადგილი უკავია საქართველოს მღვიმეებსა და გამოქვაბულებს, რომელთა რაოდენობაც რამდენიმე ათასს აღწევს. ესაა ბუნების თუ ადამიანის ხელით შექმნილი იშვიათი სიდიადისა და სილამაზის ძეგლები, რომელთა ხილვაც მნახველში აღფრთოვანებას, აღტაცებას და კიდევ რაღაც გაურკვეველ გრძნობას იწვევს, დიადისა და მშვენიერის განცდაზე რომ არის ხოლმე დაფუძნებული.

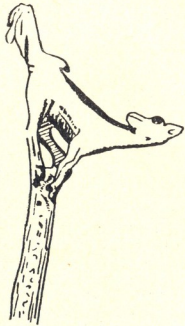
ვიდრე დეტალურად გავეცნობოდეთ გამოქვაბულებს და მღვიმეებს, თვით ამ ტერმინების მნიშვნელობაში გავერკვიოთ. სპელოლოგიური ტერმინებით მდიდარია ქართული ენა. ამ ტერმინებს ვხვდებით არა მარტო თანამედროვე წყაროებში, არამედ XI საუკუნიდან მოყოლებულ ლიტერატურულ ძეგლებშიც.

თანამედროვე ქართული ტერმინი „გამოქვაბული“ წარმოდგება ძველი ქართული „ქვაბიდან“, რითაც აღანიშნებოდა კლდეში ადამიანის მიერ ნაკვეთი სიღრუე. გამოქვაბულების ანუ ქვაბების გამოკვეთა (გამოქვაბვა) საქართველოს ტერიტორიაზე პირველივე საუკუნეებიდანაა ცნობილი, თუმცა, უფლისციხის მიხედვით თუ ვიმსჯელებთ, ასეთი დიდებული კლდეში ნაკვეთი ციხე-ქალაქის აღმშენებლებს (ანუ გამოქვაბულებს) უდაოდ გარკვეული ტრადიცია უნდა ჰქონოდათ, ე. ი. შეიძლება ვიფიქროთ, რომ დღევანდელ საქართველოს ტერიტორიაზე კლდეში გამოკვეთის ხელოვნება დაიწყო ჩვენს წელთაღრიცხვამდე.

შემდგომ საუკუნეებში გამოქვაბულების კვეთა განპირობებული იყო ომებიანი ისტორიით. ჩვენი შორეული წინაპრები იძულებულნი იყვნენ მიუღვამელ კლდეთა ქარაფებში ეკვეთათ ციხე-ქალაქები, გამოქვაბული-სახიზრები, სამაჯრები, მონასტრებიც კი. და თუ დღეს ათასობით ტურისტი გაოცებული ათვალიერებს დიდებულ უფლისციხეს, კლდეში ნაკვეთ ციხე-ქალაქს, სადაც II საუკუნეში თეატრიც კი გამოუკვეთიათ ნიჭიერ უცნობ ხუროებს, ან საქვეყნოდ სახელგანთქმულ ვარძიის გამოქვაბულ სამონასტრო კომპლექსს, რომელმაც თამარ მეფის ფრესკაც კი შემოუნახა შთამომავლობას, ან კიდევ თევენას, გელსუნდას, რკონს, დავით გარეჯს და ვინ მოსთვლის კიდევ რამდენს, ისინი გონების თვალთ ხედა-



ვენ ერის თავდადებულ შვილებს, უკვდავებაში გარდასულ ხუროთმოძღვრებს, ზედავენ ქართველი ერისა და მისი ხელოვნების ისტორიის ფურცლებს.



2. ირმის რქის შუბსატყორცი. ვვიანი პალეოლითი. მადლენური კულტურა.

ისევე, როგორც ყველა მეცნიერებას, სპელეოლოგიასაც გააჩნია თავისი ისტორია. ამ უკანასკნელ დროს საბჭოთა სპელეოლოგები იმითაც დაინტერესდნენ, თუ როდის და რომელ წყაროში იყო ნახსენები პირველად მღვიმე ან გამოქვაბული საბჭოთა კავშირის ტერიტორიაზე.

1963 წელს გამოქვეყნდა ცნობილი საბჭოთა კარსტოლოგის გ. მაქსიმოვიჩის სტატია¹, რომელშიც იგი მიუთითებდა ნოვეგოროდის

¹ Г. А. Максимович. О первом указании на карстовые пещеры на территории СССР. «Пещеры», вып. 3, Пермь, 1963.

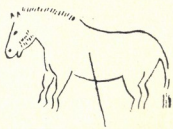


I ქრონიკაზე, სადაც აღწერილია ალექსანდრე ნეველის ზვილდიანი ღმირის, ნოვეგოროდის თავად იაროსლავისა და ფსკოვის თავად დომონტის წინამძღოლობით რუსი ჯარის ბრძოლა გერმანელების, რივისა და დერპტის ეპისკოპოსებზე ჯარების წინააღმდეგ 1268 წლის 18 თებერვალს. ამ ქრონიკაში ნახსენებია ერთ-ერთი გაუვალი მღვიმე: «И ты наехаша пещеру непроходну, в нем же бѣше множество чюди влезше, и бѣше нелзе ихъ взяти, и стояша три дни»... ავტორი გულისხმობს, რომ ეს მღვიმე მდებარეობს ჩრდილო-აღმოსავლეთ ესტონეთში, უხაკუს კარსტულ რაიონში.

1966 წელს იმავე კრებულის მე-7 ნომერში ესტონელი მკვლევარი ტ. რანდლა იძლევა ახალ ცნობებს საბჭოთა კავშირის ტერიტორიაზე მღვიმეთა პირველი მოხსენებებს შესახებ¹. იგი ეყრდნობა პენრიხ ლატვიელის ქრონიკას, რომელშიც 1219 წლისათვის ნათქვამია, რომ: «...добыча ливонцев была очень велика, которые подземные пещеры харьюсцев, куда те спрятались, закрыли, и дни и ночи дым и огонь в пещерах делали, пока те все не задохнулись, как женщины, так и мужчины... Всего задохнувшихся людей обоого пола во всех этих пещерах было приблизительно тысяча душ». ტ. რანდლა და სხვა ესტონელი მკვლევარები ფიქრობენ, რომ აქ იგულისხმება ხუთი პატარა მღვიმე, განლაგებული ტალინის სამხრეთით 45 კილომეტრზე, კუიმეტსას რაიონში და ამტკიცებენ, რომ საბჭოთა კავშირის ტერიტორიაზე მღვიმეები პირველად მოხსენებულია 1219 წელს.

ამ საკითხით დაინტერესებულმა, ჩვენ მივაკვლიეთ ახალ საინტერესო ცნობებს, საიდანაც ირკვევა, რომ მღვიმეები ანუ „ქვაბები“ უფრო ადრე ნახსენები ყოფილა საქართველოში. პრიორიტეტი ეკუთვნის XI საუკუნის გამოჩენილ მოღვაწეს ეფრემ მცირეს, რომელმაც მღვიმეები („ქვაბები“) მოიხსენია თავის ნაშრომში². ეფრემ მცირეს ერთ ადგილზე უწერია: „...ჩრეულთა შორის საწამებლად მართლმადიდებლობასა შინა განთქმულებისა წმიდანი

¹ Т. Э. Рандла. Новые данные о первом упоминании карстовых пещер на территории СССР. Сб. «Пещеры», вып. 6(7), Пермь, 1966.

² ეფრემ მცირე. „უწყებაჲ მიზეზსა ქართველთა მოქცევისასა, თუ რომელთა წიგნთა შინა მოიქნენების“. ტექსტი გამოსცა, შესავალი და ლექსიკონ-საძიებლები დაურთო თ. ბრეგაძემ. 1959.



3. პრესტორიული ცხოველების გამოსახულებანი მღვიმეში.

ტაძარნი წმიდათა შინა ადგილთა, ადგილი თხემისაჲ და ქუაბი ბეთლემისაჲ, ქუაბითურთ საბა წმიდისაჲთ და თორნით სვიმონ წმიდისაჲთ“.

ნოკგოროდისა და ჰენრიხ ლატვიელის ქრონიკებში აღწერილი მღვიმეების მდებარეობა დღევანდლამდე გაურკვეველია, ეგრემ

მცირეს ნაშრომში მოხსენებული გამოქვაბულები თუ მღვიმეები დღესაც იმავე სახელწოდებებით არსებობენ.

„ქვაბები“ ნახსენებია აგრეთვე ჭუანჭერ ჭუანჭერიანის ნაშრომში „ცხოვრება ვახტანგ გორგასალისა“ და ანონიმური ავტორის თხზულებაში „ისტორიანი და აზმანი შარავანდედთანი“, რომლებიც XI—XII საუკუნით თარიღდებიან (იხ. „ქართლის ცხოვრება“). სხვა მრავალთა შორის მათში ნახსენებია ცნობილი ჭვამლის მიუვალი გამოქვაბული.

დიდი შოთა რუსთველის „ვეფხისტყაოსანი“ სხვადასხვა დარგის მეცნიერთა კვლევის საგანი გახდა და ვერც სპელეოლოგები აუვლიან მას გვერდს. ამ დიდებულ პოემაში „ქვაბი“ ორ ათეულზე მეტ ტაეპშია ნახსენები და მთავარ გმირთა მოქმედების ასპარეზიც ხშირად გამოქვაბულია.

სხვადასხვა ტიპის გამოქვაბულისა და მღვიმის აღმნიშვნელ ტერმინებს ვხვდებით სულხან-საბა ორბელიანის ლექსიკონში, ხოლო დიდი ქართველი გეოგრაფის ვახუშტი ბაგრატიონის შრომაში „აღწერა სამეფოსა საქართველოსა“ ნახსენებია საბა წმინდის, ხორხენის, ჭვამლის და სხვა გამოქვაბულები და მღვიმეები. მღვიმეებს თავის შრომაში „კოლხეთის ანუ სამეგრელოს აღწერილობაში“ იხსენიებს იტალიელი მისიონერი არქანჯელო ლამბერტი.

საინტერესო ცნობები საქართველოს მღვიმეების შესახებ რევოლუციამდელ პერიოდში გვხვდება ძირითადად უცხოელი, რუსი მეცნიერებისა და მოგზაურების ნაშრომებში (კრავეიჩი, პ. აბიხი, ფ. დიუბუა დე მონპერე, ე. ფაერი, გ. რადე, ე. რეკლიუ, გ. კრონჰელმი, ს. სიმონოვიჩი, ლ. ბაცევიჩი, ა. სოროკინი, ა. შუგუროვი, ი. პანტიუხოვი, ა. უვაროვი, ი. ლიხაჩოვი, ა. დიაჩკოვ-ტარასოვი, ე. მარტელი, ა. კრუბერი, ა. რენიპარდი და სხვა).

საქართველოში საბჭოთა ხელისუფლების დამყარების შემდეგ ფართოდ გაიშალა გამოქვაბულებისა და მღვიმეების კვლევა. არქეოლოგიური და არქიტექტურული შესწავლის თვალსაზრისით ბევრია გაკეთებული გ. ჩუბინაშვილის, ვ. ნიორაძის, ს. ზამიატინის, ნინო ბერძენიშვილის, ბ. კუფტინის, ა. კალანდაძის, კ. მელითაურის, გ. ლომთათიძის, დ. თუშაბრამიშვილის, გ. გრიგოლიას, დ. ხახუტაიშვილის, ვ. ვაფრინდაშვილის, თ. ქარუმიძის, ნ. ბურჩაკ-აბრამოვიჩის, ა. ვეკუას, ლ. მარუაშვილის, კ. ჯავრიშვილის და სხვათა მიერ. მღვიმეთა კვლევაში დიდი ღვაწლი მიუძღვით: ა. ჯანელიძეს, გ. ძო-



წენიძეს, ნ. კანდელაკს, ლ. მარუაშვილს, ნ. გვოზდუცკის, გ. ანდუღუაშვილს, რიაშა, ს. ნემანიშვილს, შ. ყიფიანს, ზ. ტინტილოზოვს, ჯანაშვილს, გ. ჩანგაშვილს, ი. ბირშტეინს, ს. იუზბაშოვს, ე. ბორუცკის, კ. მგელაძეს, ბ. გერგედავას, დ. ტაბიძეს, გ. გიგინეიშვილს, ჯ. ჯიშკარიანს, რ. ჯანაშვილს, ზ. აძინბას და მრავალ სხვას.

საქართველოს გამოქვეყნულთა და მღვიმეთა კვლევის შემდგომ განვითარებას განსაკუთრებით ხელი შეუწყო საქართველოს სსრ მეცნიერებათა აკადემიასთან სპელეოლოგიური საბჭოს და ვახუშტის სახელობის გეოგრაფიის ინსტიტუტში კარსტოლოგიურ-სპელეოლოგიური ლაბორატორიის შექმნამ 1958 წელს. შემდგომ წლებში ამავე მიზნებს ემსახურებოდა სპელეისტიკის ლაბორატორიის დაარსება საქართველოს სახელმწიფო მუზეუმში.

საქართველოს მღვიმეთა და მიუვალ გამოქვეყნულთა კვლევაში აქტიურად მონაწილეობდნენ ჩვენი გამოჩენილი მწერლები და საზოგადო მოღვაწეები, მთამსვლელები: ლ. გოთუა, ალიოშა და ალექსანდრა ჯაფარიძეები, ვ. ყალაბეგიშვილი, აგრეთვე სპელეოსპორტსმენები: ჯ. ზომასურიძე, ვ. მაჩაიძე, ლ. მაჩაიძე, ა. მაჩაიძე, კ. რაჭვიშვილი, ტ. ანთიძე, კ. ტაბატაძე, თ. გორდუზიანი, რ. ჯანაშვილი, ი. ავდალოვი, რ. ნავერიანი, ლ. ქალდანი, რ. კახიძე, გ. სმირი, თ. სიხარულიძე, ნ. ერქომაიშვილი, ლ. ცისკარიშვილი, შ. კორძაძე და სხვები.

1962 წელს საქართველოს ფიზიკური კულტურისა და სპორტის სახელმწიფო კომიტეტთან შეიქმნა სპელეოსპორტული კომიტეტი, რომელმაც დიდხანს ვერ იარსება.

საქართველოს მღვიმეებს და კარსტულ უფსკრულებს წარმატებით იკვლევენ მოსკოველი, ლენინგრადელი, ნოვოსიბირსკელი, კრასნოიარსკელი, ყირიმელი სპელეოლოგები. ამაზე ისიც მეტყველებს, რომ მათ უკანასკნელ წლებში აღმოაჩინეს და 770 მეტრ სიღრმემდე დაიპყრეს მსოფლიოს ერთ-ერთი ღრმა კარსტული უფსკრული „თოვლიანი“ ბზიფის ქედზე, სოფ. დურიფშის ჩრდილოეთით.

საქართველოს გამოქვეყნულები და მღვიმეები, გარდა თავისი ისტორიული მნიშვნელობისა, დიდი ესთეტიკურ-აღმზრდელითი ხასიათის ძეგლებიცაა. ამასთან დაკავშირებით შეიძლება გავიხსენოთ გამოჩენილი ფრანგი მწერლის, ალექსანდრე დიუმა-მამას აზრი, რომელმაც გასული საუკუნის 60-იან წლებში კავკასიაში იმოგზაუ-



რა და შემდგომ გამოქვეყნებულ წიგნში „კავკასია“, აღწერა თბილისიდან ვლადიკავკაეში მოგზაურობის დროს, თბილისის მახლობლად დანახული მღვიმეები. იგი წერს: „...გზის ამ ნაწილზე ყველაზე დიდ ღირსშესანიშნაობას წარმოადგენს მრავალრიცხოვანი გამოქვაბულები, რომელთაც ოთხკუთხა ხვრელები აქვთ და ვერავითარი კიბით ვერ მიუღვებით. მართალი გითხრათ, ამ გამოქვაბულებმა ჩემში დიდი ინტერესი გამოიწვია... ადამიანის ხელითაა ეს გამოქვაბულები გამოთხრილი თუ ბუნებამ შექმნა ისინი? ბუნება ალბათ ასე წესიერად არ გამოთხრიდა მათ... ყველაზე უფრო სარწმუნოა, რომ ეს გამოქვაბულები კავკასიაში მცხოვრებ პირველ ტომთა სადგომები იყოს. თუ ეს ასეა, მაშინ ჩვენ მუხლი უნდა მოვიყაროთ ამ პირველყოფილი არქიტექტურის წინაშე“. ჯიმს ოლდრიჯმა კი ასე გამოხატა თავისი აღფრთოვანება ვარძიის ხილვით: „დიდებულია, დიდებული თქვენი ვარძია. მე ბევრი ქვეყანა მინახავს, მაგრამ ამისთანა საოცრებას არ შევხვედრივარ. ნეტა რა ხელმა გამოკვეთა ეს გამოქვაბულები, რა ფუნჯმა მოხატა ეს ფრესკები“.

გავიხსენოთ თუნდაც უფლისციხის გამოქვაბულები. ეს ციხე-ქალაქი ამ საუკუნის დასაწყისში სპელეოლოგიის მამამთავრად აღიარებულმა ფრანგმა მეცნიერმა ედუარდ მარტელმაც მოინახულა და შემდგომ ვრცელი წერილი მიუძღვნა მას პარიზის ერთ-ერთ ყურნალში. მარტელის მოგზაურობიდან 65 წლის შემდეგ უფლისციხეს მეორე გამოჩენილი ფრანგი სპელეოლოგი, აწ განსვენებული პროფესორი ჟან კორბელიც ეწვია.

როდესაც ჟან კორბელი საქართველოდან მიდიოდა, მითხრა: „გამეგონა, მაგრამ ახლა საკუთარი თვალით ვნახე ყველაფერი. თქვენ დიდი კულტურის მქონე ერი ხართ, და ბუნებასაც არაფერი დაუკლია საქართველოსთვის“.

უკანასკნელი 10—12 წლის მანძილზე საშუალება მქონდა გავცნობოდი დასავლეთ ევროპის მრავალი ქვეყნის მღვიმეებს და პროგორი სურათი წარმომიდგა თვალწინ:

ჩეხოსლოვაკიაში 30 მღვიმეა კეთილმოწყობილი, რომლებსაც ყოველწლიურად 2 მილიონამდე დამთვალიერებელი ჰყავს. შესასვლელი ბილეთის ღირებულება 8 კრონია საშუალოდ და მარტო ამ ბილეთებით სახელმწიფო წელიწადში იღებს 16 მილიონ კრონს.

იუგოსლავიის მრავალრიცხოვან კეთილმოწყობილ მღვიმეთაგან მარტო პოსტოინა იამა წელიწადში 7,5 მლნ მანეთ შემოსავალს

აძლევს სახელმწიფოს. მას უკვე 11 მილიონზე მეტი ტურისტის მფლობელია ვია. პოსტონის მღვიმეთა კომპლექსის მიდამოებში აშენებულია 3 უმაღლესი კლასის სასტუმრო 370 ადგილით და 3 კემპინგი 526 ადგილით.

საფრანგეთში კეთილმოწყობილია 43 მღვიმე. მარტო ერთ-ერთი მათგანს, კლამუზის მღვიმეს ყოველწლიურად 700 ათასზე მეტი კაცი ათვალიერებს.

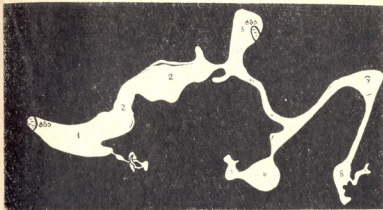
ამერიკის შეერთებულ შტატებში კეთილმოწყობილ მღვიმეთა რიცხვმა კარგა ხანია 150-ს გადააჭარბა, ხოლო იაპონიის კუნძულ ხონსიუზე მდებარე აციესის მღვიმეს წელიწადში 400 ათასზე მეტი მნახველი ჰყავს.

კარგად მოფიქრებულ ეკონომიურ გაანგარიშებაზეა დაფუძნებული აგრეთვე პოლონეთის, უნგრეთის, რუმინეთის, იტალიის, საბერძნეთის, ესპანეთის, ვერ-ის, შვეიცარიის, ბელგიის, ავსტრიის, თურქეთის, ლიბანის, ავსტრალიისა და სხვა ქვეყნების მღვიმეთა თუ გამოქვაბულთა გამოყენება ტურისტულ-ექსკურსიული მიზნებისათვის.

როგორც წესი, ამ მღვიმეებთან აკებულია სასტუმროები, კემპინგები, მოტელები. არის ავტომანქანების ფასიანი სადგომები, კარგადაა მოვარეებული რეკლამა, უზის მაჩვენებლები, იყიდება მღვიმურ თემატიკასთან დაკავშირებული სუვენირები, ბუკლეტები, გზამკვლევები, ფოტოსურათები, დიაპოზიტელები, ღია ბარათები და სხვ.

ახალი ათონის (ივერიის) მღვიმე, რომელიც თავისი მიწისქვეშა დარბაზებით ერთ-ერთი პირველია საბჭოთა კავშირში, კეთილმოწყობითი სამუშაოების დაწყებამდე სილამაზით არ ჩამოუვარდებოდა მსოფლიოში სახელგანთქმულ ევროპის ზოგიერთ მღვიმეს. ვინც ადრე ყოფილა ამ მღვიმეში, ველარ აღფრთოვანდება მისი დარბაზების უმშვენიერესი ქვის ყვავილებით, იშვიათი კალციტური წარმონაქმნებით. რა მოხდა? მოხდა ის, რომ რაც გადაურჩა ცალკეულ სპელეოლოგიურ ექსპედიციებს ჩვენი ქვეყნის სხვადასხვა კუთხიდან, რომლებიც იშვიათ ინკრუსტაციებს ყუთებით მიეზიდებოდნენ საკუთარი „მუზეუმებისათვის“, განადგურდა კეთილმოწყობითი სამუშაოების ჩატარებისას.

ახალი ათონის მღვიმის კეთილმოწყობა შესანიშნავი საჩუქარია ბუნების მოყვარულთათვის.



4. ახალი ათონის (ივერიის) მღვიმის გვეგმა: 1—9 მიწისქვეშა დარბაზები: 1. — აფხაზეთი, 2 — ქართულ სპელეოლოგთა, 3 — თიბიანის, 4 — კანიონის, 5 — სოხუმის, 6 — მოსკოვის, 7 — ივერია, 8 — თბილისის, 9 — პელოტიტების.

მღვიმეები (გამოქვაბულებიც) ყველა ქვეყანაში არ არის. მათი არსებობა განპირობებულია გეოლოგიური, პედროგეოლოგიური, კლიმატური და სხვა ბუნებრივი თუ ისტორიული პირობებით (უკანასკნელი გამოქვაბულებისათვის). საქართველოს მრავალფეროვანი და უხვი მიწა-წყალი უმდიდრესია მღვიმეებით და გამოქვაბულებით. პირველნი თავმოყრილია ძირითადად დასავლეთ საქართველოში, მდ. ფსოლდან ლიხის ქედამდე, მეორენი კი ხშირად მთელ კომპლექსებს ქმნიან აღმოსავლეთ და სამხრეთ საქართველოში.

სიცრუისა და პეშმარიტების ზიდილი

(მკვიჩე და არქეოლოგია)

„ქეშმარიტება შეიძლება დროებით დაიფაროს, მაგრამ საბოლოოდ მისი დამარცხება შეუძლებელია“.

ავგუსტინე

ადაქიანი მღვიმესთან ოდიტგანვეა დაკავშირებული. პირველყოფილი ადამიანისათვის, როდესაც მთელი მისი საქმიანობა და ფიქრი შემოიფარგლებოდა საარსებო საშუალებებისათვის ბრძოლით,



იგი ღია ცის ქვეშ ცხოვრობდა და „ბინაზე“ არ ფიქრობდა. მან ითქვას, რომ იმ შორეულ ეპოქაში ადამიანები ბევრით არ განსხვავდებოდნენ ცხოველებისაგან. ამ მხრივ დამახასიათებელია მსოფლიოს ერთ-ერთი უძველესი ცივილიზაციის — შუმერების — შეხედულება ღმერთების შესახებ. მათი წარმოდგენით თავდაპირველად არ არსებობდნენ ადამიანები და ცხოველები, იყვნენ მხოლოდ ღმერთები, ისიც ველურნი, რომლებიც:

„არ ჰამდნენ პურს,
არ ეცვათ ტანზე,
ცხენებით ღვავდნენ ბალახს,
გუბებიდან სვამდნენ წყალს“¹.

ამ გადმოცემაში აშკარაა, რომ ღმერთებად გამოყვანილია ის პირველყოფილი ადამიანები, რომლებიც შუმერებზე ადრე, მრავალი ათასი წლის წინ ცხოვრობდნენ...

დღეისათვის მეცნიერებაში შესწავლილია ოთხი გამყინვარება: გიუნცის, მინდელის, რისის და ვიურმის. ამათგან ვიუნცის გამყინვარება საქართველოს ტერიტორიაზე ცნობილი არ არის.

გიუნცის გამყინვარებას ადგილი ჰქონდა ზედა პლიოცენში, რომელსაც გამოყოფენ აშელისწინა არქეოლოგიური სტადიის სახელწოდებით. ეს იყო 1—2 მილიონი წლის წინ. ამ დროს ცხოვრობდნენ ავსტრალოპითეკუსები და ლეკეის ადამიანები. მათი მატერიალური კულტურის ნაშთები ნაპოვნია სამხრეთ აფრიკაში, ტუნჯის მღვიმეში. მინდელური გამყინვარება მოხდა ქვედა პლეისტოცენში. ესაა აშელის სტადია და მოიცავს 400 ათას — 1 მილიონ წლებს. ამ დროს ცხოვრობდნენ არქანთროპები: პითეკანთროპუსი, სინანთროპუსი, ატლანთროპუსი, ჰეიდელბერგელი ადამიანი. მატერიალური ნაშთები ნაპოვნია ჯოჟოკუდიანის მღვიმეში ჩინეთში და იუგოსლავიის მღვიმეებში. ქვედა და შუა პლეისტოცენი მოიცავს მინდელური გამყინვარებათაშორისეულ ხანას და რისული გამყინვარების დასაწყისს. ესაა აშელის არქეოლოგიური სტადია (400 ათასი — 100 ათასი წელი). ამ დროს ცხოვრობდნენ პალეოანთროპები ანუ ნეანდერტალიდები. მატერიალური ნაშთები მიკვლეულია აფთრის მღვიმეში — გერმანიის დემოკრატიულ რესპუბლიკაში, სპის მღვიმეში — ბელგიაში და კულდაროში — საქართველოში.

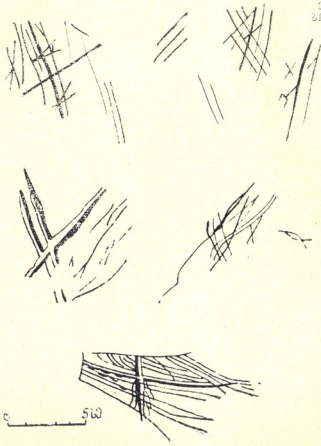
¹ С. Н. Крамер. История начинается в Шумере. М., 1965. გვ. 135 (ავტორის თარგმანი).

რისული გამყინვარება კი მოიცავს შუა პლეისტოცენს ანუ მუს-არქაეული ტიეს სტადიას, 100 ათასიდან 40 ათას წლამდე. ამ დროს ცხოვრობდა ნეანდერტალიდი. მატერიალური ნაშთები ნაპოვანია საფრანგეთში — მუსტიეს მღვიმეში, საქართველოში — საგვარჯილეს, წონას, ჯრუჟულას მღვიმეებში. ვიურმის გამყინვარება მოიცავს ზედა პლეისტოცენს-პოლოცენს, როცა მყინვარებმა უკან დაიხიეს. ამ პერიოდში გამოყოფენ შემდეგ სტადიებს: ორინიაკს (40—30 ათასი წლები), სოლუტრეს (30—25 ათასი წლები), მაღლენს (25—15 ათასი წლები). ამ სტადიებზე უკვე თანამედროვე ადამიანი იწყებს ცხოვრებას (ორინიაკიდან). მატერიალური ნაშთები მოპოვებულია საფრანგეთის მღვიმეებში (ორინიაკი, ლა-კავი, ლა-მადლენი), ესპანეთის (ალტამირა), საქართველოს მღვიმეებში (დევისხვრელი, თაროკლდე, საკაჟია, მღვიმევი, გვარჯილას-კლდე) და სხვ.

მეოთხეულ ეპოქაში დედამიწა დიდ გამყინვარებას მოუცავს. ღია სადგომებში ადამიანს გაუჭირდა ცხოვრება. შესაძარებლად შეიძლება ითქვას, რომ დღეს მუდმივი თოვლის საზღვარი კავკასიონზე ზღვის დონიდან 2800—3400 მეტრის სიმაღლეზეა, გამყინვარებათა ეპოქებში კი იგი 1200—1300 მეტრით და უფრო მეტი თაცი ძირს ეშვებოდა.

ბუნებრივია, რომ სიცივით შეწუხებულმა ადამიანმა მყუდრო თავშესაფრის ძებნა დაიწყო. ასეთი იყო მღვიმე, რომლის მბრძანებელიც იმ შორეულ წარსულში ვეება დათვები, ლომები და აფთრები იყვნენ. ქვის იარაღით აღჭურვილმა ადამიანმა ფიცხელი ბრძოლების შემდეგ შეძლო მათი დამარცხება და დაიწყო ამ ბუნებრივი თავშესაფრის საცხოვრებლად მოწყობა. ჩვენს შორეულ წინაპარს გაუჩნდა ახალი საზრუნავი, რამაც მისი გონების ინტენსიური განვითარება გამოიწვია: მოასწორა მღვიმის იატაკი, ზოგან პრიმიტიულად კედელიც კი ააგო. მღვიმეში ცეცხლის შენახვაც კარგად შეიძლებოდა თავის დაცვაც სიცივისაგან და ნადირთაგან. მღვიმეში მცხოვრებ ადამიანებს ტროგლოდიტებს უწოდებენ.

მას შემდეგ მრავალი ათასი წელი გავიდა და დღევანდელი ადამიანი — ჰომო საფიენსი — ანუ გონებრივი ადამიანი მღვიმეთა კულტურულ ფენებში დაცული მატერიალური ნაშთების მიხედვით აღადგენს თავისი შორეული წინაპრის ცხოვრების ხასიათს, ადათჩვეულებებს, იერს და სხვა. დღეს ადვილია ამის თქმაც და დაჯერე-



5. გეომეტრიული ფიგურები მღვიმეში, ჭიათურის მახლობლად.

ზაც, რადგან სხვა მეცნიერებათა კვალდაკვალ არქეოლოგიაც განვითარდა და ბიბლიური წარმოდგენებისაც დღეს აღარავის სჯერა.

რელიგიური მითები სამყაროსა და ადამიანის გაჩენაზე ფართოდაა ცნობილი ისევე, როგორც რელიგიურ ცრუმეხედულებათა წინააღმდეგ მებრძოლ დიდ მოაზროვნეთა სახელები. მთელი ტომებია დაწერილი ჯორდანო ბრუნოს, კოპერნიკის, კამბანელას, გალილეის და სხვათა შესახებ, რომლებმაც სასტიკი ბრძოლა გამოუტყბადეს ინ-

კვიზიცას. რამდენი დიდი ადამიანის სიცოცხლე, ხანგრძლივი ბრძოლა და ენერგია დასჭირდა მეცნიერებას, რომ რელიგიის ბორკილები დაემსხვრია და კაცობრიობასთან ჭეშმარიტება მიეტანა!

XIX საუკუნე სხვადასხვა მეცნიერებათა ჩამოყალიბებისა და აღმავლობის ხანა იყო. აღმოჩენები აღმოჩენებს მოსდევდა. განსაკუთრებით დიდი აღმოჩენები მოხდა არქეოლოგიაში: გაშიფრეს ეგვიპტური იეროგლიფები, ბაბილონის ლურსმული დამწერლობა, აღმოაჩინეს ძველი ტროადის და ნინევიის ნანგრევები, შემდგომ კი ტუტანჰამონის აკლამა და ოქროს სარკოფაგი. მაგრამ ეს ყველაფერი განვითარებული საზოგადოების, მთელი ცივილიზაციების მიერ იყო შექმნილი და მათი აღმოჩენა თუ შესწავლა ასე თუ ისე უფრო ადვილი საქმე იყო. მაგრამ რას წარმოადგენდა ადამიანი მისი გონების გარიჟრაჟზე, საიდან გაჩნდა იგი, როგორ ვითარდებოდა? ბიბლია ხომ ყველაფერს ღმერთს მიაწერდა და თვით სიტყვა ადამიც ხომ ძველებრათუ ენაზე წითელ თიხას ნიშნავს, საიდანაც ღმერთმა გამოძერწა იგი?

და აი, მე-19 საუკუნის დასაწყისში ადგილი აქვს ორ მეტად საინტერესო შემთხვევას:

1809 წელს გამოჩენილმა ფრანგმა ბუნებისმეტყველმა ჟან ლამარკმა გამოაქვეყნა წიგნი „ზოოლოგიის ფილოსოფია“. რომელშიც ძალზე დამაჯერებელი დებულებები მოჰყავდა ადამიანის მაიმუნისგან წარმოშობის შესახებ. იგი წერდა, რომ მაიმუნის გადაქცევა ადამიანად განპირობებული იყო ცვალებადი გარემოს გავლენით ხანგრძლივი პერიოდის მანძილზე. მაგრამ პროგრესული მეცნიერის ეს შეხედულებები თანამედროვეებმა უარყვეს.

უცნაური დამთხვევა იყო, რომ ამ წიგნის გამოსვლის წელს დაიბადა ჩარლზ დარვინი, რომელსაც წილად ხვდა ძირფესვიანად დაემსხვრია მანამდე არსებული შეხედულებები და აღმოჩინა ბუნებრივი შერჩევის კანონი, შემდეგ კი ჩამოყალიბებულიყო ახალი, პროგრესული მიმდინარეობა — დარვინიზმი, რომელზეც მოგვიანებით კ. ტიშირიასევემა თქვა: ეს იყო ყველაზე ღრმა რევოლუცია, რომელიც კი ოდესმე მომხდარა ბუნებისმეტყველებაში.

პარადოქსია, მაგრამ დარვინი ღვთისმეტყველი იყო. გემ „ბიგლით“ (რომელზეც იგი სრულიად შემთხვევით მოხვდა სხვის ნაცვ-

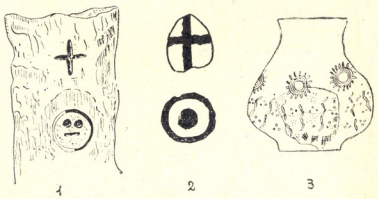
1 იხ. ავტორის წერილი „ღმერთებთან ბრძოლა“, ჟურნ. „ცისკარი“, № 10, 1972 წ.



ლად) სამხრეთ ამერიკაში მოგზაურობის შემდეგ იგი დასკვნამდე, რომ მცენარეთა და ცხოველთა ყველა სახეობის განუწყვეტელ ცვლას. დარვინის თეორიის წინააღმდეგ, რომელიც საბოლოოდ ანადგურებდა ბიბლიურ წარმოდგენებს, სასტიკად გაილაშქრეს რელიგიამ და მისმა მიმდევარმა მეცნიერებმა. დარვინს ლანძღავდნენ და ყველანაირად ცდილობდნენ ხელი შეეშალათ მისი თეორიის გავრცელებისათვის.

დარვინმა გამოთქვა აზრი, რომ ადამიანის ერთ-ერთი წინაპარი იყო ხეზე მცხოვრები ტყის მაიმუნი ანუ დროიპითეკი, რომლის ნაშთები იმ დროისათვის აღმოაჩინეს დედამიწის სხვადასხვა ნაწილში. დარვინის შეხედულებას მიემხრო მეორე გამოჩენილი ბუნებია-მეტყველი ერნსტ ჰეკელი, რომელმაც წამოაყენა ჰიპოთეზა პითეკანთროპის ანუ ადამიანის მსგავსი მაიმუნის არსებობის შესახებ. იგი, მისი აზრით, გარდაამავალი სახეობა უნდა ყოფილიყო მაიმუნსა და ადამიანს შორის.

ჰეკელის მიმდევარმა, ამსტერდამის უნივერსიტეტის დოცენტმა, ევგენი დიუბუამ 1889 წელს კუნძულ იავაზე აღმოაჩინა პითეკანთროპის ჩონჩხის ნაშთები, რითაც დამტკიცდა დარვინისა და ჰეკელის შეხედულებათა სისწორე.



6. 1. გამოსახულებები კედელზე მცირე აკადემიის მღვიმეში (ყირიმ).
 2. მეზოლითის ეპოქის გაფერადებული ქარგვალები. 3. ეიზილ-ქობის პერიოდის თიხის ჭურჭელი მცირე აკადემიის მღვიმედან.

უფრო ადრე, 1848 წელს, გიბრალტარის კლდის ჩრდილო კალთაზე იპოვეს ნეანდერტალელის პირველი თავის ქალა, მაგრამ იგი უყურადღებოდ დატოვეს. იგივე დაემართა 1856 წელს ნეანდერტალის ხეობაში აღმოჩენილ ნაშთებსაც. მხოლოდ 1859 წლიდან, დარვინის ნაშრომის გამოცემის შემდეგ მიიპყრეს ამ ნაშთებმა მეცნიერთა ყურადღება და მათ ირგვლივ დიდი კამათიც გაჩაღდა.

მაგრამ ოციოდე წლის წინათ ევგენი ღიუბუას ნახსენები აღმოჩენიდან 1868 წელს, საფრანგეთში, მდ. ვეზერის ხეობაში გაპყავდათ რკინიგზა. ამავე სახელწოდების სოფლიდან ორასიოდე მეტრის დაშორებით, კრო-მანიონის მღვიმეში მუშებმა ცხოველთა ძვლებთან და პრიმიტიულ ქვის იარაღთან ერთად იპოვეს უძველესი ადამიანების ნაშთები. ეს იყო ახალგაზრდა მამაკაცის, მოხუცის, ქალის და ბავშვის ჩონჩხები. როგორც ჩანდა, ძალიან შორეულ წარსულში, მრავალი ათასი წლის წინათ, ამ მღვიმეში ტრავედია დატრიალებულიყო.

ეს დიდი აღმონაჩენი შეისწავლა ლუი ლარტემ და განაცხადა, რომ კრო-მანიონის მღვიმეში მცხოვრები ადამიანები მიეკუთვნებოდნენ უძველეს მონადირეთა ტიპს. დასაწყისში ისინი ამ მღვიმეს იყენებდნენ თავშესაყარ ადგილად და ნადავლის გასაყოფად, შემდგომ კი მუდმივად აქ ცხოვრობდნენ. სწორედ ამ წელს გარდაიცვალა გამოჩენილი ფრანგი არქეოლოგი და ანთროპოლოგის ერთ-ერთი უფუძემდებელი ბუშე დე პერტი, რომელმაც დაადგინა კრო-მანიონის მღვიმის ადამიანთა ნაშთების სიძველე. მისი ხელნაწერები და წიგნები დაწვეს. ხელისუფალნი 7 წლის შემდეგაც ცდილობდნენ ხელი შეეშალათ ვინმე ვიქტორ მენიეს წიგნის გამოქვეყნებისათვის, რომელშიც აღწერილი იყო ბუშე დე პერტის დიდი და თავდადებული მოღვაწეობა, მისი შეხედულებები ადამიანთა მოღვაწის სიძველის შესახებ.

მაგრამ მეცნიერების განვითარებას ცეცხლი და ბორკილები ველარაფერს დააკლებდა. სწორედ ამ პერიოდში მთელი მსოფლიო ტრიუმფით მოიარა ჩარლზ დარვინის წიგნმა „სახეობათა წარმოშობა“, რაზეც ზემოთ გვექონდა საუბარი.


აქვე უნდა აღინიშნოს ის გარემოება, რომ მეცნიერებაშიც იყვნენ ისეთები, რომლებიც ცდილობდნენ რელიგიისა და მეცნიერების „შერიგებას“. ამისათვის ხშირად ფალსიფიცირებასაც მიმართავდნენ. აი ერთი მაგალითი: 1911 წელს ინგლისში, პილტდაუნში, ვეჩილმა და მოყვარულმა კოლექციონერმა დაუსონმა იპოვა თანამედ-



როვე ტიპის ადამიანის თავის ქალა და პრიმიტიული ქვეყნის მუზეუმი რომელიც მაიმუნისას წააგავდა. მაშინვე გამოაქვეყნეს სენსაციური ცნობები, რომ ეს იყო თანამედროვე ადამიანის ტვინის მქონე და მაიმუნის ყბიანი არსება, რომელიც ინგლისის ტერიტორიაზე ცხოვრობდა მეოთხეული ეპოქის დასაწყისში. ქვეყნდებოდა წერილები სათაურებით: „პირველი ინგლისელი“, „პალტდაუნელი ადამიანი“. ხოლო მეცნიერებმა მას „დაუსონის ეოანთროპი“ (ბერძნ. „ეოს“ — რიყრაყი, „ანთროპოს“ — ადამიანი) უწოდეს. 40 წლის მანძილზე ეს ამბავი კამათის საგნად იქცა და მას 400-ზე მეტი სამეცნიერო და საჯურნალო წერილი მიეძღვნა. ამ პერიოდის მანძილზე ბრიტანეთის მუზეუმის ამ ექსპონატს დასავლეთის ზოგი მეცნიერი იყენებდა დარვინის წინააღმდეგ და ამტკიცებდნენ. რომ ადამიანი მაიმუნისაგან კი არ წარმოიშვა ხანგრძლივი და თანდათან ევოლუციის გზით, რამედ რაღაც ზებუნებრივი, ღვთიური ძალისაგან. ინგლისელი თეოლოგები ამტკიცებდნენ, რომ ადამიანი ღმერთმა შექმნა და არავითარ შემთხვევაში არ შეიძლება იგი ცხოველისაგან წარმოშობილყო. საბჭოთა მეცნიერები ყოველთვის ეჭვის ქვეშ აყენებდნენ ამ „აღმოჩენის“ ქეშმარიტებას. და აი, 1953 წელს ეს „უდიდესი მეცნიერული ღირებულების მონაპოვარი“ ბრიტანეთის მუზეუმის სეიფიდან გამოიღეს, შეამოწმეს და აღმოჩნდა, რომ თავის ქალა მართლაც პალეოლითელ ადამიანს ეკუთვნოდა, ყბა კი თანამედროვე შიმპანზეს, რომელიც ხელოვნურად შეეღებათ, ადამიანის ყბისათვის მისამსგავსებლად კბილების ფოსოები შემოეხერხათ და განამარხებულის სახე მიეცათ. ამავე წლის ნოემბერში ინგლისის გაზეთები აჭრელდა სათაურებით: „უდიდესი მისტიფიკაცია მეცნიერების ისტორიაში“, „ვინ გააყეთა ყალბი ქვედა ყბა?“ და სხვ. ამ სიყალბის ავტორი ვერ დაადგინეს. მსგავსი მაგალითები ბევრია ასოვს არქეოლოგიას, როცა კაპიტალისტური სამყაროს ვაიმეცნიერები ფალსიფიცირებულ არქეოლოგიურ მონაპოვრებს იყენებდნენ არა მარტო რელიგიური მრწამსის განსამტკიცებლად, არამედ პიტლერის, მუსოლინის და სხვათა ფაშისტური პოლიტიკის გამართლებისათვის. მაგალითისათვის შეიძლება მოვიყვანოთ პრუსიის მეფის ფრიდრიხ II ცინიზმით სავსე სიტყვები; როდესაც მან პოლონეთის ტერიტორიის დიდი ნაწილი მიიტაცა, ჰკითხეს, რითი ასაბუთებს ამას. ფრიდრიხმა უპასუხა: „რისთვის არსებობენ ჩემი ისტორიკოსები? ისინი ჰომბინიან რაიმე არგუმენტს, რითაც დამტკიცდება ჩემი უფ-

ლებები ამ ქვეყანაზე“. ეს სუფთა პოლიტიკური დემაგოგიაა. მაგრამ ამ საკითხის განხილვა შორს წაგვიყვანდა. დავუბრუნდეთ ისევ პირველყოფილ ადამიანს, რომელმაც დიდი გამყინვარების ეპოქაში მღვიმეებს მიაშურა.

დაახლოებით 100 ათასი წლის წინათ ადამიანის ფიზიკურ აგებულებაში, ევოლუციის შედეგად, მნიშვნელოვანი ცვლილებები მოხდა. უძველესი მაიმუნ-ადამიანები (პითეკანთროპები) ამ დროისათვის უკვე ადამიანებად იქცნენ. ისინი დღევანდელ ადამიანებთან შედარებით ძალზე პრიმიტიულნი იყვნენ, თუმცა კი თავისი ბიოლოგიური ორგანიზაციით ძალიან ახლოს იღვწენ მასთან. ისინი იყვნენ ჯმუხები და დაბალი ტანის. მათ ნეანდერტალელები უწოდეს (ადგილის მიხედვით, გერმანიაში, დიუსელდორფთან, სადაც 1856 წელს მათი ნაშთები ნახეს). გასული საუკუნის მეორე ნახევრიდან დღემდე ნაპოვნია ნეანდერტალელთა ოცზე მეტი სამარხი, მათ შორის რადეზიაში, იავაზე და სხვაგან. საინტერესო იყო არქეოლოგი დ. თუმბრაშივილის მიერ ჩრუტულას მღვიმეში აღმოჩენილი ნეანდერტალიდის ნაშთები. კავკასიაში და კერძოდ საქართველოში, პირველყოფილი ადამიანის მიერ კარსტული მღვიმეების საცხოვრე-



7. მღვიმეში ნაპოვნი ძვალზე გრავირებული ჩრდილოეთის ირმის გამოსახულება.

ბლად გამოყენების მაგალითები მრავლადაა. საკმარისია ითქვას, რომ საბჭოთა კავშირის ტერიტორიაზე კარსტული მღვიმის საცხოვრებლად გამოყენების პირველი შემთხვევა დადასტურებული იყო კუდაროს და წონას მღვიმეებში 1955—1959 წლებში, აგრეთვე ყარაბაღის ერთ-ერთ მღვიმეში, სოფ. აზოხთან. „ყველაზე ადრეული პერიოდი, რომლის შესატყვის მასალებს გვაწვდის კავკასიის ამ უძვე-



ლეს და უმაღლეს მღვიმეთა ქვედა კულტურული ფენებში (აშელი, დაახლ. 150 ათასი — 200 ათასი წლის წინანდელი).

ჯერჯერობით პირველყოფილი ადამიანის მიერ საცხოვრებლად გამოყენებული მღვიმეების რიცხვი საქართველოში ოცდაათს აღწევს. მაგრამ სპელეოლოგთა ბოლო წლების გამოკვლევები გვაფიქრებინებს, რომ მათი რიცხვი გაცილებით მეტი უნდა იყოს. განსაკუთრებით საინტერესო აღმოჩენები შეიძლება მოხდეს რაჭის მღვიმეებში (შქმერისა და შაორის მიდამოებში).

ა. კალანდაძის და გ. გრიგოლიას ზემოთ დასახელებული ნაშრომიდან მოგვყავს საქართველოს იმ მღვიმეთა ტაბულა, რომლებიც ქვის ხანის ადამიანის მიერ საცხოვრებლად იყო გამოყენებული:

ქვედა პალეოლითი	ზედა პალეოლითი	ეპიპალეოლითი
ა) აშელი	1. დევის ხერული	1. ბუბას კლდე (წონა)
1. ბუბასკლდე (წონა)	2. საკავია	2. კულდარო I
2. კულდარო I	3. მღვიმევი	3. ქველი
ბ) მუსტიე	4. ვაჭევი	4. რვანი (გვარჯილას კლდე)
1. ბუბასკლდე (წონა)	5. შუქრეთი	5. ვრტუქულას ეხი
2. კულდარო I	6. რვანი (გვარჯილას კლდე)	6. საგვარჯილე
3. შავით ხობი	7. სამერცხლე კლდე	7. ჭხათი
4. ქველი	8. ბნელი კლდე	8. ქვაპარა
5. ვრტუქულა	9. საგვარჯილე	9. ცივი მღვიმე
6. სამგლე კლდე	10. ჭხათი	10. კეპ-ბოლახი
7. ჭხათი	11. ოქუმი	11. იაშთხვა
8. საგვარჯილე	12. მუყავა	12. ეძანი
9. ეწერფერდი	13. ღუმურისი	13. ზურტაყეთი
10. ბზიფი	14. ქვაპარა	
11. წოფი I	15. სვანთა სვანე	
	16. ანუხვა	

ზემოთ საუბარი გვქონდა ნეანდერტალელ და კრომანიონელ ადამიანებზე. მაგრამ მათაც ხომ ჰყავდათ თავიანთი წინაპარი? ეს იყო სინანტროპი? ჯერ კიდევ 1918 წელს, პეკინის სამხრეთით მდებარე სოფ. ჯოუკოუდიანთან, ამავე სახელწოდების კირჩქული პლატოს მღვიმეებში შევდმა გეოლოგმა გ. ანდერსონმა მიაკვლია სი-

1 ა. კალანდაძე და გ. გრიგოლია. „პირველყოფილი ადამიანის მღვიმე — საცხოვრისთა შესწავლის ზოგადი სურათი საქართველოში“. სპელეოლოგთა VII სამეცნიერო სესიის მოხსენებათა მოკლე შინაარსი. გამომცემლობა „მეცნიერება“, 1969 წ.

2 სინანტროპი ნიშნავს მაიმუნის მსგავს ჩინელ ადამიანს.

ნანთროპის ნაშთებს. 9 წლის შემდეგ ჩინელმა მეცნიერმა პემ ამავე რაიონის ერთ-ერთ მღვიმეში აღმოაჩინა სინანთროპის თავის ქალა და ქვის იარაღი. სინანთროპი თუმცა საკმაოდ განსხვავდებოდა თანამედროვე ადამიანისგან, მაგრამ იგი უკვე ხმარობდა ცეცხლს. ეს აღმოჩენა ადამიანის წარმოშობის მატერიალისტური მოძღვრების ერთ-ერთი დიდი გამარჯვება იყო.

ზოგიერთი უცხოელი მეცნიერი ცდილობდა და ახლაც ცდილობს, რომ პირველყოფილ ადამიანს რელიგიური ცრურწმენები დააბრალოს თვით მისი წარმოშობის დროიდანვე. ამით ისინი ხახა უსვამენ ღვთიურ საწყისს ადამიანში. როდესაც არქეოლოგები გაეცნენ ნეანდერტალელ ადამიანთა სადგომებს დრაჰენლოხის და პეტერსპოლეს მღვიმეებში ალპებში, ისინი გაოცებულნი დარჩნენ დათვისა და სხვა ცხოველების უამრავი ძვლის დანაგროვებით. ნეანდერტალელთა იარაღს და ძვლებს ნაშთები იმაზე მეტყველებდნენ, რომ ეს ძვლები ამ მღვიმეებში პირველყოფილმა მონადირეებმა მოიტანეს. მაგრამ ვასაოცარი კიდევ ის იყო, რომ დრაჰენლოხის მღვიმის ორ დარბაზში აღმოაჩინეს 80 სმ-სიმაღლის მქონე კედლები, რომლებიც კირქვის ფილებით იყო აგებული, მღვიმის კედლიდან 40—60 სმ-ის დაშორებით. სწორედ ამ კედლებს მიღმა იყო ძირითადად დაგროვებული დათვის თავის ქალას ძვლები. ღვთისმეტყველებმა ეს ფაქტები თავისებურად გამოიყენეს. გამოჩენილი არქეოლოგი აბატი ბრეილი ამტკიცებდა, რომ ეს დანაგროვები ნიშანია პირველყოფილ ადამიანებში დათვის რელიგიური კულტის არსებობისაო. მსოფლიოს მრავალმა პროგრესულმა მეცნიერმა, მათ შორის საბჭოთა არქეოლოგებმაც მტკიცედ დააბათეთეს ამ მოსაზრების მცდარობა. აღნიშნული მღვიმეები მთებში მდებარეობენ და წარმოადგენენ პირველყოფილი ადამიანის არა მუდმივ საცხოვრებელს. არაშედ დროებით სამონადირეო თავშესაფარს. სადაც იხახავდნენ ნანადირევის მარაგს. ასეთი და კიდევ სხვა ფაქტების ზეგავლენით თვით აბატი ბრეილიც კი იძულებული იყო ელიარებინა საკუთარი შეხედულების მცდარობა ამ ათითდე წლის წინ გამოქვეყნებულ „ზოგადი ისტორიის“ პირველ ტომში.

პირველ რელიგიურ რწმენათა ნიშნებს ეხვდებით ზედა პალეოლითელი ადამიანის სამარხებში. აქ, ჩონჩხის გვერდით პოულობენ შრომისა და ნადირობის იარაღებს, ზოგჯერ ცხოველთა ნაშთებსაც. ეს იმის ნიშანია, რომ გარდაცვლილის ახლობლებს სწამდათ საიქიო ცხოვრების არსებობისა.



დიდი გამყინვარების პერიოდში, როდესაც ყინულის სისქემ ერთ კილომეტრს გადაჭარბა, ჰავა გამკაცრდა. გადაშენდა ცხოველთა და მცენარეთა მრავალი სახეობა. მათგან განსხვავებით ადამიანმა დაიწყო შეგუება ახალი საცხოვრებელი პირობებისადმი. მიაშურა მღვიმეს, უფრო განუვითარდა გონება და დაიწყო პრიმიტიული აზროვნება, რომელიც თანდათან უფრო და უფრო ღრმავდებოდა: ადამიანი უკვე უკვირდებოდა ბუნების მოქმედებას, ქუჩაღს, ელვას, მიწისძვრას, ქარიშხალს, წყალდიდობებს, მაგრამ არ შეეძლო ამ მოვლენათა მიზეზების ამოცნობა და ახსნა. ყველაზე ადვილი და ხელმისაწვდომი იყო ბუნების ძალთა გამოვლინებისათვის ადამიანის თვისებების მიწერა. ბუნებრივი მოვლენები პირველყოფილმა ადამიანმა ორად გაყო: კეთილი და ბოროტი. თანდათან ისწავლა ცეცხლის ხმარება, გააკეთა ნადირობისათვის და ნანადირევის დასამუშავებლად საჭირო იარაღები. უკვე დაიწყო ბუნების მკაცრ მოვლენათა „გულის მოგება“ საჩუქრებით, ქებით. ის მსხვერპლს სწირავდა მზეს, რომ სხეული გაეთბო მისთვის. ნადირებს, რომ არ შებრძოლებოდნენ მათ ნადირობის დროს, თევზებს, რომ ისინი ბადეში მოხვედრილიყვნენ და სხვა. პირველყოფილი ადამიანის მიერ შესრულებული ცხოველთა სურათები მრავლად მიკვლეული მღვიმეთა ჭერზე და კედლებზე.

მატრიარქატის ეპოქაში პირველყოფილ ადამიანებს სწამდათ, რომ ქალი სიკვდილის შემდეგაც ზრუნავდა თავის შთამომავლობაზე.

ადამიანმა თანდათან თავი დაანება მომთაბარე ცხოვრებას. ჭგუფებად დასახლებულთ უფრო უადვილდებოდათ ნადირობისათვის თავდაცვა, საცვების მოპოვება. დროთა განმავლობაში მოაშინაურეს ძაღლი, ლორი და სხვა ცხოველები. ადამიანის სამეურნეო ცხოვრებაში მათ იმდენად დიდი ადგილი დაიკავეს, რომ გაღმერთების საგნებად იქცნენ. გვარების ტომებად გაერთიანებამ გამოიწვია ღმერთების დაყოფა, გაჩნდნენ მთავარი და მეორეხარისხოვანი ღმერთები.

შუმერების ღმერთების მაგალითიდან ჩანს, რომ შუმერებმა მათზე აღრე მცხოვრები ადამიანები ღმერთებად აქციეს, ე. ი. ღმერთმა კი არ შექმნა ადამიანი, ადამიანმა შექმნა ღმერთი. ტყუილად კი არა აქვს ნათქვამი ლ. ფოიერბახს, რომ რელიგია იბადება უცილობის მარადიულ წყვდიადში, გაჭირვებაში, ტექნიკურ უილაჯობაში. უკულტურობაში.



გაუნათლებელ ხალხს ეგონა, რომ მზის დაბნელების ბუნებრივი მოვლენა სამყაროს დასასრული იყო, რელიგიის მსახურნი ყოველნაირად უწყობდნენ ხელს ასეთი აზრის გავრცელებას. სახარებაში ნათქვამია, რომ დადგება დრო, როცა მზე ჩაქრება და მთვარე ეკლარ გაანათებს; ვარსკვლავები ჩამოცვივა; ეს იქნება სამყაროს დასასრული. ასეთ დასასრულს ისინი წინასწარმეტყველებდნენ 992 წელს, 1000 წელს, 1198 წელს და ა. შ. უკანასკნელ თარიღად გამოცხადებული იყო 1925 წელი. ეს კი, ბუნებრივია, აწყობდა ეკლესიას. ხალხი შიშით ელოდა აღთქმულ დროს, მაგრამ ის დროც გაივლიდა და ყველაფერი ძველებურად რჩებოდა; მზეც უხვად აგზავნიდა თავის ცხოველყოფელ სხივებს, მთვარეც ანათებდა და არც ვარსკვლავები ცვიოდა ძირს.

ასლა ყველამ იცის მზის დაბნელების მიზეზი. ასე რომ, საზოგადოების განვითარება ობიექტურ კანონებს ემორჩილება, რაც შესანიშნავადაა ასახული ისტორიულ მატერიალიზმში. ამის საწინააღმდეგოდ, კაპიტალისტური სამყაროს ზოგიერთი არაპროგრესულად მოაზროვნე მეცნიერი უარყოფს საზოგადოების განვითარების ობიექტურ კანონზომიერებას და წარსულის მეცნიერული შემეცნების შესაძლებლობასაც. მაგალითისათვის შეიძლება მოვიყვანოთ ორი ამერიკელი პოლიტიკური მოღვაწის სიტყვები. 1961 წლის 14 მარტს, ამერიკის შეერთებული შტატების მაშინდელი სახელმწიფო მდივნის მოადგილემ ჩ. ბოულსმა ფერმერების ყრილობაზე განაცხადა: „კარლ მარქსის საწინააღმდეგოდ არ არსებობს ისტორიის გარდუვალა კანონები“¹, ხოლო იმავე წლის 2 მარტს სასტუმრო „უოლდორფ ასტორიაში“ გამართულ ოფიციალურ საუბრებზე წარმოთქმულ სიტყვაში ე. სტივენსონმა განაცხადა: „არსებობს ისტორიის უფრო ღრმა და გარდუვალა კანონები, ვიდრე მარქსისა და ლენინის მიერ გამოკონებული კანონები“². ასეთი და მსგავსი პოლიტიკოსები და ვაიმეცნიერები ამტკიცებენ, რომ კაცობრიობის განვითარების ისტორია წარმოადგენს ერთმანეთისაგან მოწყვეტილ ფაქტების ქაოსს, და რომ პროგრესის იდეა სუბიექტურია, ხოლო უმთავრესია შემთხვევითობა. რომელზეც ყველაფერია დამოკიდებული. უფრო მეტიც, ზოგიერთი მათგანი დღესაც ქადაგებს, რომ რწმენა ღმერთის არსებობაში თანამედროვე კაცობრიობას ისე სჭირდება, რო-

¹ «За рубежом», № 11, 1961 წ., გვ. 27.
² გაზეთი «Известия», 1961 წ. 9 მარტი.



გორც არასდროს. ამას ამტკიცებენ ჩვენს მაღალგანვითარებული ეპოქაში, როცა თვითონ დავფრინავთ ღრუბლებს ზემოთ (საღმრთოების სამყოფელში¹) და უფრო შორსაც — კოსმოსში.

ცნობილია, რომ კლასობრივი წყობილების ჩამოყალიბებასთან ერთად რელიგია გაბატონებული კლასების მიერ ექსპლოატირებულთა ყოვლად გაუმართლებელი ჩაგვრის იარაღად იქცა. ვ. ი. ლენინი წერდა, რომ „ექსპლოატირებულ კლასთა უძლურება ექსპლოატატორებთან ბრძოლაში ისევე გარდუვალად წარმოშობს უკეთესი საიქიო ცხოვრების რწმენას, როგორც ველურის უძლურება ბუნებასთან ბრძოლაში წარმოშობს ღმერთთა, ეშმაკთა, სასწაულთა და სხვათა რწმენას“¹.

ხელოვნების მარადისობის საწყისებთან

„ხვეულთ დიაღება
ვხედავ — რა უხვია,
დრომ მას დიაღება
კრძალვით შეუხვია,
ნეტა ვინ მოჰპარგა...“

ვა ლ ა კ ტ ი ო ნ ი

ვასული საუკუნე და XX საუკუნის დასაწყისი უდიდესი აღმოჩენების ხანა იყო კაცობრიობის ისტორიაში. ზედიზედ აღმოაჩინეს ბაბილონის და ნინევიის ნანგრევები, ასირიის მეფის, აშურბანიპალის ბიბლიოთეკა, რომ აღარაფერი ვთქვათ ფრანსუა შამპოლიონის მიერ ეგვიპტური დამწერლობის საიდუმლოების ამოცნობაზე (1822 წ.) და ზუსტად 100 წლის შემდეგ პოვარდ კარტერი-სა და ლორდ კარნარვონის მიერ ტუტანჰამონის აკლდამისა და სარკოფაგის აღმოჩენაზე. ამ პერიოდის შუაგულში მოხდა კიდევ ერთი საოცრების აღმოჩენა, რომელიც მაშინვე დავიწყებას მიეცა. რამდენიმე წლის შემდეგ იძულებულნი იყვნენ გაეხსენებინათ, გაიხსენეს კიდევ და მთელი მსოფლიო აღაპარაკდა. მაგრამ უმჯობესია თავიდან დავიწყოთ.

1840 წელს ავსტრალიის ჩრდილო-დასავლეთ ნაწილის ერთი მღვიმეში ვინმე ჯორჯ გრეიმ მიაკვლია ნახატებს. მღვიმის კედლები დაფარული იყო უცნაური ნახატებით. აქ ძირითადად გამო-

¹ ვ. ი. ლენინი. სოციალიზმი და რელიგია, თბზ., ტ. 10, გვ. 83.

სახელი იყო ისეთი ცხოველები, რაზედაც ჯორჯ ვრების წარმოდგენა არ ჰქონდა. მან არ იცოდა, რომ ეს ეპოქის უდიდესი აღმოჩენა იყო. მით უმეტეს, რომ ამ აღმოჩენაზე 1000 წლით ადრე ინდოეთსა და ჩინეთის ცივილიზებული ხალხები მღვიმეებს ხელოვნურად ალამაზებდნენ. გავიდა რამდენიმე წელი და მღვიმურ მხატვრობას მიაკვლიეს ჩრდილოეთ აფრიკის მღვიმეებშიც. ხოლო შემდგომ საფრანგეთის ზოგ მღვიმეში მიაგნეს ძვლების მრავალ ნატებს, რომლებზეც ცხოველები იყო ამოტვიფრული.

1865 წელს გამოქვეყნდა განცხადება, რომ მღვიმურ ნახატებს, რომელთა გადატანაც შეიძლებოდა, შეისყიდდა ლუერის მუზეუმი პარიზში. ეს ხელოვნება მონათლეს „პრიმიტიულ ხელოვნებად“, მაგრამ განცხადების გამოქვეყნების შემდეგ, როგორც საფრანგეთში, ისე მის ფარგლებს გარეთაც, მრავალმა ყალბისმკეთებელმა მოკიდა ხელი ამ „პრიმიტიული ხელოვნების“ „ნიმუშების“ დამზადებას, რათა ისინი ლუერის მუზეუმისათვის მიეყიდათ, როგორც პირველყოფილი ხელოვნების ნიმუშები. მაგრამ არც თუ ისე ადვილა იყო ცნობილ მუზეუმში მომუშავე მეცნიერების მოტყუება.

მეცნიერთა უმრავლესობა ისედაც სკეპტიკურად უყურებდა აღ-



8. დასავლეთ ევროპის მღვიმეები, რომლებშიც წარმოდგენილია პირველყოფილი ადამიანის მხატვრობა.



მიანის არსებობას დიდი გამყინვარების ეპოქაში და აქედან გამომდინარე, იმდროინდელი ხელოვნების არსებობისაც არავის ზოგადი იმ აზრისაც იყო, რომ მღვიმეებში მიკვლეული ნახატები იულიუს კეისრისა და რომაული ლეგიონების მიერ დამარცხებულ გალებს ეკუთვნოდათ, რომლებიც მღვიმეებსაც აფარებდნენ თავა.

1868 წელს, საფრანგეთში, შემთხვევით, რკინიგზის გაყვანისას აღმოაჩინეს კრო-მანიონის მღვიმე, სადაც ქვის ხანის იარაღები, ჩონჩხები და ძვალზე ამოტვიფრული ნახატები იპოვეს. შემდეგ წელს კოპენჰაგენში გამართულ ანთროპოლოგთა საერთაშორისო კონგრესზე მეცნიერები გამოვიდნენ მნიშვნელოვანი მოხსენებებით ქვის ხანის იარაღებისა და ძვალზე ამოტვიფრული ნახატების შესახებ, რომლებსაც გამყინვარების ეპოქას მიაკუთვნებდნენ.

სწორედ ამ პერიოდში ცნობილმა არქეოლოგმა გაბრიელ დე მორტილემ განაცხადა, რომ „მღვიმური კედლის მხატვრობა არის ხელოვნებას განვითარების ბავშვობა და არა ბავშვური ხელოვნება“. მაგრამ მეცნიერთა უპრავლესობა მაინც უარყოფდა ამ ნახატების სიძველეს და მას ისტორიულ ეპოქას ან ყალბსმქმნელთა თანამედროვე ნამუშევრებს მიაკუთვნებდნენ.

თითქოს უცნაური დამთხვევა იყო, რომ სწორედ კრო-მანიონის მღვიმის აღმოჩენის წელს ერთი ესპანელი მონადირე ძალღიით მისდევდა მელას და უცებ, ალტამირის ბორცვთან ძალღი გაქრა. მონადირემ მიაგნო ნაპრალს, საიდანაც ძალღის წკმუტუნე ისმოდა. კაცი ძლივს შეძვრა ვიწრო ნაპრალში, ხოხვით წავიდა წინ. მაგრამ მალე გზა დახვევებულმა ლოდებმა გადაუღობეს. ლოდებს შორის დარჩენილ ვიწრო ხვრელებში კარგად მოჩანდა, რომ მღვიმე გრძელდებოდა და ფართოვდებოდა. მონადირე უკან გამობრუნდა და თანასოფლელებს უამბო მღვიმის არსებობის შესახებ, მაგრამ ამით არავინ დაინტერესებულა და ეს ამბავიც მალე მიივიწყეს.

გავიდა კიდევ 7 წელი, და ერთხელ, ჩვეულებრივი საუბრის დროს ერთმა სოფლელთაგანმა ახსენა მღვიმე.

— რა ადგილზეა მღვიმე? — იკითხა მიწათმფლობელმა დონ მარსელინო სანტიავო ტომასო სანც დე სანტუოლამ.

— თქვენი სახლის მახლობლად. — იყო პასუხი.

სანტუოლას და ალტამირის ბორცვს ანუ მაღალი ჰორიზონტის ბორცვს რამდენიმე წლის შემდეგ მთელი მსოფლიო გაიცნობს, ამ მღვიმეზე დაიწერება უამრავი სამეცნიერო და პოპულარული წერი-

ლი და იგი შევა არქეოლოგიის ყველა ანალებში; ახლა კი, ზევით მოყვანილი საუბრის შემდეგ სანტუოლა ცდილობს მღვიმეში შესვლას და ამისათვის ლოდებისგან შესასვლელის განთავისუფლებას. მაგრამ ლოდები მძიმეა და იგი იწყებს მათ ძირში მიწის ჩიჩქნას, რათა დაარწმუნდეს, რამდენად ღრმადაა ლოდები მიწაში ჩაფლული. და სწორედ ამ ჩიჩქნის დროს მოყვარული არქეოლოგი პოულობს ცხოველთა უცნაურ ძვლებს. იგი მიდის მადრიდში, თავის მეგობარ, არქეოლოგიის ცნობილ პროფესორ ხუან ვილანოვასთან და უჩვენებს ძვლებს. ვილანოვას დასკვნით ეს ძვლები ეკუთვნის დიდი ხნის წინ გადაშენებულ დომბას, გარეულ ცხენს და გიგანტურ ირემს. თანაც გაცხადებს იწვევდა ის გარემოება, რომ ძვლები ვახლეჩილი იყო სიგრძეზე, თითქოს ვილაცას სურდა ძვლის ტვინის ამოღება.

მართალია აღმოჩენა ფრიად საინტერესო იყო, მაგრამ არც ერთ მათგანს სათანადო ყურადღება არ მიუქცევია ამისთვის. მაგრამ 1878 წელს სანტუოლა მოხვდა პარიზში გამართულ მეორე მსოფლიო გამოფენაზე და იქ, მრავალ ექსპონატს შორის ნახა პირველყოფილი ადამიანების შრომის იარაღები: საფხეკები, ქვის დანები, საჭრისები და სხვა. და რაც ყველაზე უფრო საინტერესო იყო სანტუოლასთვის — ცხოველთა ძვლები, ისევე სიგრძეზე ვახლეჩილი, როგორც ალტამირის მღვიმეში ნაპოვნი. სანშობლოში დაბრუნებისთანავე, 1879 წლის გაზაფხულზე სანტუოლამ დაიწყო მღვიმის შესასვლელის ლოდებისგან გაწმენდა. იქვე, მღვიმის პირველივე მოზრდილ დარბაზში წააწუდა დათვის ჩონჩხს და კედელზე რაღაც შავი შენიშნა. თითქოს საღებავით გატარებული ზოლები, მაგრამ ამ უკანასკნელისათვის ყურადღება არ მიუქცევია.

სანტუოლა ყოველდღე მუშაობს მღვიმეში და მის კოლექციას ემატება ქვის ხანის იარაღები. ერთ დღეს სანტუოლას პატარა გოგონამ მარია სთხოვა წაეყვანა მღვიმეში და დიდი ხვეწნის შემდეგ დაითანხმა.

და აი, მარია მამას მხარზე აზის და მღვიმის ჭერს ისე ათვალიერებს. ცნობისმოყვარე პატარა გოგონამ მამას ყურადღება მიაქცევინა ჭერზე ცხოველის მსგავს გამოსახულებას. აღმოჩნდა, რომ მღვიმის ჭერზე და კედლებზე შავი და წითელი საღებავებით დომბას მრავალნაირი სურათი იყო შესრულებული. ცხოველთა ფიგურები ბუნებრივი ზომისა იყო და გამოირჩეოდა შესრულების უჩვეულო მანერით, რეალისტრობით და მაღალი ოსტატობით. სანტუოლა და-



უყოვნებლივ ეწვია მადრიდში ხუან ვილანოვას და წამოიყვანა მადრიდში ტამირის მღვიმის საოცრებათა სანახავად.

მარიას მიერ აღმოჩენილი დომბების ფიგურების ქვედა ფენაზე მეცნიერებმა მიაკვლიეს ნახშირით შესრულებულ უფრო პრიმიტიულ ნახატებს; მოპირდაპირე კედელზე კი დაინახეს ბუნებრივი სიდიდის ორი ფაფარაყრილი ცხენის გამოსახულება, რომელთა შორის მოჩანდა ადამიანის საღებავიანი ხელის ანაბეჭდი და ორი კედელზე მიღებული ხელის კონტური. ცნობა ამ უდიდეს აღმოჩენებზე ჯერ ადგილობრივ პრესაში გამოქვეყნდა, შემდეგ კი მადრიდის გაზეთებშიც დაიბეჭდა სათაურით: „პირველყოფილი ადამიანის მიერ შესრულებული ნახატები“! და აი, სანტანდერის პროვინციას, სოფელ სანტილიანა-დელ-მარას და ალტამირის მღვიმეს ისე გაუფარდათ სახელი, რომ მას თვით ესპანეთის მეფეც კი ეწვია და ფორთხვით გაიარა მღვიმის ვიწრო ნაწილი, დარბაზამდე. ამ მღვიმის შესასვლელთან დღესაც მოჩანს იმდროინდელი წარწერა „ალონ XII“.

1880 წელს, ხუან ვილანოვას რჩევით სანტუოლამ გამოაქვეყნა წიგნი, რომელშიც აღწერილი იყო ალტამირის მღვიმის ქვის ხანის იარაღები და მხატვრობა. წიგნს ერთვოდა რეპროდუქციებიც, რომელიც საფრანგეთიდან მოწვეულმა ყრუ მხატვარმა გააკეთა. მაგრამ წიგნის გამოსვლისთანავე სანტუოლას მოწინააღმდეგეებმა მთელი კამპანია გააჩაღეს. ისინი ცილს სწამებდნენ არქეოლოგს, რომ მან ფრანგ მხატვარს გააკეთებინა მღვიმის კედლებზე ყალბი ნახატები, რომელთა რეპროდუქციებიც წიგნშია დაბეჭდილი. იმას საწინააღმდეგოდ, რომ ნახატები პირველყოფილ ადამიანს ეკუთვნოდა, სანტუოლას მტრებს ორი ძირითადი არგუმენტი მოყავდათ:

1. პირველყოფილი ადამიანი გორილას მსგავსი იყო და არ შეეძლო რაიმეს დახატვა.
2. როგორ გაძლებდნენ ნახატები სინესტილ გაქვნილი მღვიმეში ათასეულ წლებს.

რამდენიმე თვის შემდეგ ლისაბონში გაიმართა ანთროპოლოგთა და არქეოლოგთა საერთაშორისო კონგრესი, რომელზეც ალტამირის მღვიმის მხატვრობის შესახებ მოხსენებით გამოვიდა ხუან ვილანოვა. მისი განცხადებით მღვიმის მხატვრობა არ შეიძლებოდა ყალბი ყოფილიყო, რადგანაც ათასეული წლების წინ გადაშენებულ ცხოველთა ანატომიის ცოდნის გარეშე შეუძლებელი იყო თანამედ-

როვე მხატვარს ასე დეტალურად და დამაჯერებლად გამოეხატა ისინი.

მაგრამ კონგრესის თავმჯდომარემ განაცხადა, რომ ხელოვნების სამშობლოდ ეგვიპტე ითვლება და უფრო ადრინდელ ხელოვნებაზე ლაპარაკი ზედმეტიაო.

იმედგაცრუებული სანტუოლა და ვილანოვა სამშობლოში დაბრუნდნენ და საფრანგეთის ერთ სამეცნიერო ჟურნალს გაუგზავნეს წერილი, რომელშიც სთხოვდნენ, რომ კომპეტენტური თანამშრომელი მოეკვლინებინათ ნახატების სიძველის დასადასტურებლად. მალე ჩამოვიდა ვინმე ინჟინერი გარლე, რომელმაც ერთი თვალი გადაავლო ნახატებს და თავისი აზრი ასე გამოთქვა: „მე მგონია საკმარისი დამაჯერებლობით დავამტკიცე, რომ ნახატები სავსებით თანამედროვე წარმოშობისაა. ყველაზე მეტად სარწმუნოა, რომ ისინი გაკეთებულია ბატონ სანტუოლას მიერ მღვიმის პირველ და მეორე მონახულებას შორის, 1875—1879 წლებში“.

ისევ ცილისწამება. გაზეთები აქვეყნებდნენ კარიკატურებს სანტუოლაზე. მალე მას ვილანოვაც ჩამოშორდა.

1888 წელს კაცობრიობის ისტორიაში ერთ-ერთი უდიდესი აღმოჩენის ავტორი ესპანელი დონ მარსელინო სანტიაგო ტომასო სანც დე სანტუოლა გარდაიცვალა. 1893 წელს გარდაიცვალა ხუან ვილანოვაც.

ალტამირის მღვიმე დავიწყებას მიეცა.

1878 წელს საფრანგეთში, მარის დეპარტამენტში მდებარე შაზოს მღვიმეში შირომ მიაკვლია ალტამირის მღვიმის მსგავს ნახატებს, მაგრამ ეს აღმოჩენაც უყურადღებოდ დარჩა.

ვილანოვას გარდაცვალებიდან რამდენიმე თვის შემდეგ, საფრანგეთში, მდ. ვეზერის ხეობაში, ადგილ ლე-ეიზის მახლობლად მდებარე ლა-მუტის მღვიმეში არქეოლოგმა ემილ რივერმა აღმოაჩინა ნახატები. მაგრამ ეს აღმოჩენა მთლიანად მას არ ეკუთვნოდა. ეს ის ემილ რივერი იყო, რომელმაც 15 წლის წინათ ლისაბონის კონგრესზე არ დაიჯერა სანტუოლას აღმოჩენის სიძველე. ლა-მუტის მღვიმის ნახატები იმითაც არის საინტერესო, რომ ზოგჯერ რომელიმე მღვიმე მთლიანად გამოკვლეული ჰქონიათ, სინამდვილეში კი იგი მალავს თავის საიდუმლოებებს. აი, ამის დამადასტურებელი სინამდვილეც:

ლა-მუტის პატარა მღვიმე ეკუთვნოდა ერთ გლეხს. ამ მღვიმეში

თითქმის 13 წლის მანძილზე აწარმოებდა გათხრებს ფრანგო-საქართველო-ლოგი დალო, რომელსაც ძირითადად მღვიმის იატაკი და მასში მოპოვებული ნივთები ანტერესებდა. სამუშაოების დამთავრების შემდეგ გლუხმა მღვიმეში ცხვრის ფარები მოაწყო, შემდეგ კი პატარა დუქანიც გახსნა და მღვიმეს საწყოებად იყენებდა. ეს მღვიმე გზის პირას იყო. ერთხელ აქ გამოიარა ცნობილმა არქეოლოგმა ემილ რივერმა, რომელმაც სთხოვა გლუხს ნება მიეცა მღვიმის დათვალიერებისა. რივერს ხელში ჯოხი ეჭირა და მღვიმის კედლებს უკაკუნებდა. ერთმა კედელმა მისი ყურადღება მიიქცია. ჯოხით მიაწვა და კედელი გაიხვრიტა, რადგან კლდის ნაცვლად აქ იყო ათასეული წლების მანძილზე გამაგრებული მიწა. რივერმა გააფართოვა ხვრელი, შეიხედა და დაინახა, რომ მღვიმე ამ მიწის კედლის მიღმაც გრძელდებოდა, მაგრამ მეცნიერს ეჩქარებოდა და გლუხს სთხოვა არავინ შეეშვა მღვიმეში მის დაბრუნებამდე.

გავიდა რამდენიმე დღე და რივერი არ გამოჩენილა. ცნობისმოყვარე გლუხმა დაუძახა ორ თანასოფელელ ჭაბუკს, რომლებსთვისაც მოყვარული სპელეოლოგები შეიძლებოდა გვეწოდებინა. ბიჭებმა გააფართოვეს ხვრელი, გადაძვრნენ და როცა სანთელი გამოელიათ, უკან დაბრუნდნენ და უთხრეს გლუხს, რომ მღვიმის კედლებზე ნახეს ცხენებისა და სხვა ცხოველების ნახატები. გლუხი წავიდა რივერთან და აცნობა ნახატების აღმოჩენის ამბავი.

რივერს მღვიმეში თვალწინ წარმოუდგა მოხატული კედლები, ძვლით ამოფხაჭნილი ნახატები.

სწორედ იმ ხანებში ბორდოში მიმდინარეობდა „ცოდნის პროგრესის საფრანგეთის საზოგადოების“ სხდომა, რომლის მონაწილეები რივერმა მიიპატიჟა ლა-მუტის მღვიმეში.

— ეს არ შეიძლება ყალბი იყოს. — ამბობს ცნობილი არქეოლოგი პიეტი.

— ასეთივე ნახატები ვნახე პიერ-ნონ-პიერის მღვიმეში, — ამტკიცებს სწორედ ის დალო, რომელიც 13 წლის მანძილზე აწარმოებდა კვლევებს ლა-მუტის მღვიმეში და ნახატები ვერ ნახა.

ამის შემდეგ გულმოდგინედ შეუდგნენ უკვე ცნობილი მღვიმეების კედლებისა და ჭერის გამოკვლევას. მალე საფრანგეთსა და ესპანეთში რამდენიმე ათეულ მღვიმეში აღმოაჩინეს მსგავსი ნახატები. ზოგ მათგანზე გადაკრული იყო კალციტის ქერქი, ზოგიც მოთავსებული იყო სტალაგმიტის ქვეშ. ამ უკანასკნელთა წარმოშობას ე

რამდენიმე ათასეული წელი სჭირდება. ეპკები საბოლოოდ გაიფა-
ტა და მღვიმური ნახატების სიძველე დადასტურდა.

ფართო გამოსხაურება ჰპოვა პიეტის მოწაფის, აბატ ბრეილის,
მისი მეგობრის, კაპიტნისა და მოყვარულ-არქეოლოგ დ. პეირონის
1901 წლის აღმოჩენებმა ფონ-დე-გომის მღვიმეში დორდონში, ვე-
ზერის ხეობაში. მანამდე მათ გამოიკვლიეს ლე-კომბარელის მღვიმე
ამავე ხეობაში, სადაც მიაკვლიეს კედელზე ამოკვეთილ ცხოველთა
გამოსახულებებს. ზოგან საღებავიც წაესვათ ხაზებზე: შავი, მოყ-
ვისფრო-მოწითალო. ამ მღვიმეში მანამდე რივერი იყო, მაგრამ ნახა-
ტებს ვერ მიაგნო.

დეტალური შესწავლის შემდეგ გამოირკვა, რომ ლე-კომბატე-
ლის მღვიმეში სამასამდე ნახატია. აქაა გამოხატული გარეული ცხე-
ნები, დომბები, ირმები, დათვები, მამონტები, ლომები, მარტორქე-
ბი, მელიები, თევზები და სხვა. ბრეილი დაულაღავდ შრომობს და
ქალაქზე გადააქვს ნახატები.

ვიდრე ბრეილი ძალზე შრომატევად სამუშაოს ასრულებდა, პეი-
რონს, რომელიც ადგილობრივი მკვიდრი იყო, გაახსენდა, რომ მთის
მეორე მხარესაც შენიშნა მღვიმე და წავიდა მის დასაზვერად. ამ
მღვიმეშიც სურათების „გალერეა“ აღმოჩნდა, მხოლოდ უფრო
შთამბეჭდავი და ფერებიანი, ვიდრე ლე-კომბატელში. ფონ-დე-გო-
მის მღვიმეს სახელი გაუვარდა. აქ გამოსახულია ოთხმოცი დომბა,
ოთხმოცი ცხენი, ოცდასამი მამონტი, ჩვიდმეტი ირემი, სხვა მრავა-
ლი ცხოველი. ფონ-დე-გომის მღვიმის ნახატები პალეოლითის ეპო-
ქის საუკეთესო ქმნილებებს მიეკუთვნება და თარიღდება შუამად-
ლენური პერიოდით.

კიდევ ერთხელ დავუბრუნდეთ ესპანეთს, ალტამირის ანუ მა-
ლალი ჰორიზონტის ბორცვს. 21 წელი გავიდა მას შემდეგ, რაც სან-
ტუოლამ და ვილანოვამ სცადეს გამოჩენილი მეცნიერების სამსჯავ-
როზე გამოეტანათ თავიანთი დასკვნები ალტამირის მღვიმის მხატ-
ვრობის შესახებ. მაშინ ამ ნახატების სიძველის ყველაზე დიდი წი-
ნაღმდეგი იყო საფრანგეთის ერთ-ერთი უდიდესი არქეოლოგი
კარტალიაკი, რომელმაც უარი განაცხადა სანტუოლას და ვილანო-
ვას მიწვევაზე საკუთარი თვლით ენახა ეს მღვიმე. ახლა კი, როდე-
საც ევროპის მრავალ მღვიმეში აღმოჩნდა ასეთი ნახატები და და-
დასტურდა მათი სიძველე, კარტალიაკი მიხვდა თავის დიდ შეცდო-
მას, რომელიც მის მიერ გამოცემულ წიგნში აღიარა. მეცნიერი



ამით არ დაკმაყოფილდა; იგი აბატ ბრეილთან ერთად ეწვია სანტუოლას ქალიშვილ მარიას (რომელმაც პირველმა დაინახა პირველი ფილი ადამიანის ნახატები) და ბოდიში მოუხადა გარდაცვლილ მამის სახელის ექვემდებარება დაუყენების გამო. მარიამ უთხრა მეცნიერებს, რომ რამდენიმე წლის წინ სხვა მახლობელ მღვიმეშიც ნახეს ისეთივე ნახატები. კარტალიაკის კითხვაზე, თუ რატომ არ აცნობეს ეს ამბავი მეცნიერებს, მარიამ უპასუხა: „ხალხს ეშინოდა, რომ თქვენ კვლავ არ დაიჯერებდით“.

ალტამირის ამ მეორე მღვიმეში ნანახმა ნახატებმა ყოველგვარ მოლოდინს გადააჭარბა. აქ იყო ასორმოცდაათზე მეტი ნახატი, რომელთა შესახებ შემდგომ ერთმა ხელოვნებათმცოდნემ თქვა: „აქ ლაპარაკია ხელოვნების ერთ-ერთ მწვერვალზე, მწვერვალზე, რომელიც მრავალი ასეული და შესაძლოა ათასეული წლების მანძილზე ერთხელ გვხვდება. როდესაც ფიდიუსი აქანდაკებდა თავის უკვდავ ფიგურებს აკროპოლისთვის, როდესაც მიქელანჯელო სიქსტეს კაპელას ხატავდა, როდესაც ლეონარდო და ვინჩი თავის მონა ლიზას და სხვა შედეგებს ქმნიდა — ეს ანალოგიური მწვერვალები იყო. მასში გამოხატულება ჰპოვა ყოველივე საუკეთესომ, რის მოცემაც ამა თუ იმ ეპოქას შეეძლო“.

სანტუოლას და მისი ქალიშვილის მიერ ალტამირის მღვიმის აღმოჩენიდან 30 წლის შემდეგ, ცნობილმა არქეოლოგმა აბატ ბრეილმა ემილ კარტალიაკთან ერთად შეადგინა მღვიმის ნახატების ალბომი, რომელიც მონაკოს პრინცმა ალბერტმა გამოსცა.

პალეოლითური მხატვრობის ერთ-ერთ მნიშვნელოვან აღმოჩენად ითვლება გამოჩენილი არქეოლოგის გრაფ ბეგუანისა და მისი სამი ვაჟიშვილის მიერ 1912 წელს საფრანგეთის პირენეებში, ტუვ დ'ოდუბერის მღვიმეში მიკვლეული ნახატები. აქ, ათი ათას წელზე მეტი ხნის სტალაქტიტების ქვეშ ნახეს დომბის ორი თიხის ქანდაკება, ადამიანის შიშველი ფეხის ნაკვალევი და სხვა მრავალი გამოისახულება. მათვე, ამავე რაიონში 1914 წელს აღმოაჩინეს მღვიმე, რომელსაც ტრუა ფრერი (სამი ძმის) მღვიმე უწოდეს. ეს მართლაც საოცრება იყო: ხუთი ათასამდე გამოსახულება. მათ შორის „ჯადოსნის“ ცნობილი ფიგურა ნილაბში და ირმის რქებით. ზოგი მკვლევარის აზრით იგი ჯადოსანი კი არა, რომელიღაც ღმერთის გამოსახულებაა, თუმცა შეუძლებელია, რომ იმ შორეულ წარსულში უკვე ჰყოლოდათ ღმერთები.



1913 წელს საფრანგეთშივე, ქვემო პირენეებში მდებარე ისტი-
ურიცის მღვიმეში მიაგნეს კონტურულ ნახატებს ქვაზე და ძვალზე,
ფერწერულ და პეტროგლიფურ გამოსახულებებს, რომლებიც ორ-
ნიაკული და მადლენური პერიოდებით დაათარიღეს. აქვე ნახეს
ხუთმეტრიანი რელიეფი ჩრდილოეთის დიდი ირმის და სხვა ცხო-
ველთა გამოსახულებებით.

1923 წელს ცნობილმა ფრანგმა სპელეოლოგმა ნორბერ კასტე-
რემ მონტესპანის მღვიმის კედლებზე აღმოაჩინა დომბას, ირმებისა
და მამონტების გამოსახულებანი. აქვე ნახა გამოუმწვარი თიხისგან
გაქეთებული დათვის ქანდაკება, რომელსაც შუბების ნატყორცნი
ეტყობოდა. მათ დაუდგინეს 20 ათასი წლის ასაკი.

მაუხედავად იმისა, რომ პალეოლითური მხატვრობა მრავალ
მღვიმეში აღმოჩნდა, ვერც ერთი მათგანი ვერ შეედრებოდა ალტა-
მირის მღვიმის ვალერეას. და აი, 1940 წელს შემთხვევით აღმოაჩი-
ნეს ლასკოს მღვიმე, რომელსაც ალტამირის მღვიმეზე უფრო მე-
ტად გაუვარდა სახელი.

ხშირად დიდი აღმოჩენები შემთხვევით ხდება და აღმომჩენე-
ლებიც არც არქეოლოგები და არც მეცნიერების სხვა რომელიმე
დარგის წარმომადგენლები არიან. ძირითადად ისინი მწყემსები, მო-
ნადირეები, უფრო ხშირად კი პატარა, ცნობისმოყვარე ბიჭუნები
და გოგონები არიან, რომლებსაც გეკლბერი ფინის და ტომ სოი-
რის მსგავსად ყველაფერი აინტერესებთ და თავგადასავლების მო-
ყვარულებიც არიან.

1940 წელი. საფრანგეთის მიწაზე გერმანელი ფაშისტები დაა-
ლაჯებენ. აი, ისინი ერთ პატარა ქალაქ მონტინიაკშიც შევიდნენ. ქა-
ლაქის მოსახლეობა შიშით ძრწოდა და ამას გამეფებული შიმშილიც
თან ერთვოდა. რამდენიმე მოსწავლემ მახლობელ სოფელში გაპარ-
ვა გადაწყვიტა, რომ დედებისა და პატარა დაძმებისათვის სანოვა-
გე ეშოვათ. თან პატარა ძალი ჩუპოც ახლდათ. მიდიოდნენ მალუ-
ლად, რათა გერმანელების პატრულს არ გადაყროდნენ. უეცრად
ჩუპო წინ გაიქცა, რაღაც ორმოში ჩაბტა, ტოტებით და ბალახ-ბუ-
ლახით რომ იყო დაფარული, მერე ამოძვრა და ყეფა დაიწყო, ბი-
ჭებს უძახდა.

„ალბათ საჭმელს წააწყდა“ — გაიფიქრა უფროსმა ყაჟმა. ორ-
მოში ჩასასვლელი გაასუფთავეს და ყაჟი ჩაძვრა. ცოტაოდენი ფორ-
თხვის შემდეგ ბიჭმა იგრძნო, რომ ხვრელი გაფართოვდა და წამოდ-



გომა შეიძლება. „იქნებ სანოვაგის საიდუმლო საწყობის დიქრობდა მოშიებული ეაკი, მაგრამ სიბნელეში არაფერი ეაკი ამოძვრა და ბიჭებს ქალაქიდან ნიჩბები და ფარანი მოატანინა.

მალე სამმა ბიჭუნამ ვიწრო ზვრელი დასძლია და წინ ვეებერთელა დარბაზი შეხვდათ. მათ გაცეხებას საზღვარი არ ჰქონდა, როცა მღვიმის კედლებზე ირმების, მარტორქების და ხარების გამოსახულებები დაინახეს, იქვე კი დამფრთხალი ცხოველები მდინარეში მიცურავდნენ. გამოეხატათ აგრეთვე ნადირისაგან დაჭრილი მონადირე. ასე აღმოჩნდა ლასკოს მღვიმე. პირველყოფილი ადამიანის სამხატვრო გალერეით, რომლის „გამოფენა“ ალტამირის მღვიმეზე გაცილებით მდიდარი და მრავალფეროვანი იყო. ჭკვიანი ბიჭები ეაკის მეთაურობით საიდუმლოდ ინახავდნენ ამ უდიდეს აღმოჩენას, ვიდრე საფრანგეთი არ გაათავისუფლეს გერმანელი ფაშისტებისაგან. ამჟამად ლასკოს მღვიმეს ალტაცებაში მოჰყავს მნახველი.

ლასკოს მღვიმის მხატვრობას „ისტორიულამდელ სიქსტეს კაპელას“ უწოდებენ.

ლასკოს მღვიმის პალეოლითური მხატვრობა რამდენიმე ფენითაა წარმოდგენილი და სხვადასხვა ეპოქას მიეკუთვნება. აბატი ბრელი ამ ნახატებს ათარილებდა XIV—XIX ათასწლეულებით ჩე.წ.-მდე. უკანასკნელ ხანს ლერუა-გუარანმა რადიონახშირბადის მეტოდით დააზუსტა მათი ასაკი და XV. ათასწლეულს მიაკუთვნა ჩე.წ.-მდე.

1953 წელს სიცილიაშიც აღმოჩნდა პალეოლითური მხატვრობა. აქ, პალეგრინოს მთებში შემთხვევით აფეთქდა სამხედრო საწყობი და გამოჩნდა ადორას მღვიმე, რომლის კედლები მოხატული იყო ზედა პალეოლითელი მხატვრის მიერ. მრავალფეროვანი კომპოზიციის გარდა, რომელიც რიტუალურ ცეკვას ჩამოჰგავს, აქ ნახეს გარეთელი ცხენების, ირმების, დომბების გამოსახულებანი. შუარულების ტექნიკით ეს პეტროგლიფები წააგვანან საპარისა და ჩრდილოეთ აფრიკის კლდეებზე აღმოჩენილ გამოსახულებებს, ხოლო სტილის მიხედვით საშუალო ადგილი უკავიათ აღმოსავლეთ ესპანეთისა და ფრანკო-კენტაბრიულ პალეოლითურ ხელოვნებებს შორის. ანდორას მღვიმის პეტროგლიფებს ათარილებენ X ათასწლეულით ჩვენს წ.-მდე.

დიდ ხნის მანძილზე პალეოლითური მღვიმური მხატვრობა მხოლოდ დასავლეთ ევროპის (საფრანგეთის, ესპანეთის, იტალიის)

კუთვნილებად მიაჩნდათ. გამოჩაყლის წარმოადგენდა 1902 წელს არქეოლოგ მაკალისტერის მიერ იერუსალიმის ჩრდილო-დასავლეთით, ხმელთაშუა ზღვისკენ მიმართულ კირქვებში მდებარე ტელ-ჯეზერის მღვიმეში მიკვლეული ქვის ხანის ნახატები. ამ მღვიმის კედლებზე გამოსახული იყო ძროხების, ხარების და ირმების ფიგურები და ძალიან წააგავდა დორდონის (საფრანგეთი) მღვიმის ნახატებს. მაგრამ 1959 წელს პალეოლითური ნახატები აღმოაჩინეს საბჭოთა კავშირშიც, ურალზე, კაპის მღვიმეში.

მაგრამ მღვიმეები მხატვრობით არა მარტო ევროპაში (ჩვენ უკვე ვახსენეთ ტელ-ჯეზერის და კაპის მღვიმეები), არამედ სხვაგანაც ვხვდებით. მაგალითად, კუბის არქიპელაგის კუნძულებზე მრავლადაა მღვიმეები თავისებური, ერთის შეხედვით, უცნაური ნახატებით. უმეტესი მათგანი გამოხატავს კონცენტრულად ვანლაგებულ წრეხაზებს (დე ისლას, ფინლანს, დელ ინდიოს, პაცერატო ფრანსეს მღვიმეები კუნძულ პინოსზე, დე ამბრასიოს მღვიმე კუბაზე).

ფრიალ საინტერესო ნახატებს მიაკვლიეს დე ისლას მღვიმეში. ცენტრალური გამოსახულება მღვიმის თაღზე შედგება 56 ფიგურისაგან. რომელთაგან 28 შესრულებულია წითელი, ხოლო 28 — შავი ფერებით. გარეთა ფიგურებს ელიფსის მოხაზულობა აქვს, შიგნითა ფიგურები კი აბსოლუტურად მრგვალია. შიგნითა კონცენტრული წრეხაზების 9 ჯგუფი, რომლებიც კვეთენ ძირითად 56 ფიგურას, კუბელი ეთნოგრაფი ფერნანდო ორტისი ფიქრობს, რომ ეს ფიგურები გამოხატავენ „კოსმოგონიურ და ასტრონომიულ თემას“, რადგან მათ აქვთ მთვარის იერსახე, როგორც წარმოედგინათ კუბის აბორიგენებს.

კუბიტასის მთიანეთის ჩრდილო ფერდობის ერთ-ერთ მღვიმეში, კამაგუეის პროვინციაში შავი საღებავით გამოხატულია დაშნებით და შუბებით შეიარაღებული მეომრები. ეს ნახატი ასახავს კუბელი ინდიელების დაპყრობას ესპანელების მიერ. მსგავსი ნახატებია აღმოჩენილი სამხრეთ ამერიკის მღვიმეებში, გვიანას ზეგანზე, ანდებში და კარიბის ზღვის კუნძულებზე.

ავღანელი და ამერიკელი არქეოლოგების ექსპედიციამ ჩრდილო ავღანეთში, აკ-კუპრუკის მღვიმის ზედაპალეოლითურ შრეში აღმოაჩინა ოვალური პატარა ქვა ადამიანის თავის სკულპტურული გამოსახულებით. მკაფიოდაა გამოკვეთილი ადამიანის თვალები, პირი, ცხვირი, ერთი ყური, წვერი და თავსამკაული. ამ აღმოჩენამდე, ახ-



ლო აღმოსავლეთის უძველეს ქვის ქანდაკებად (მე-9 ათასწლეულში ჩვენს ერამდე) მიაჩნდათ ადამიანის პრიმიტიული გამოსახულებები „ნატუფის“ კულტურის სადგომებიდან პალესტინაში. აკ-კუბრუქა მღვიმეში ნაპოვნი ქანდაკების ასაკი, განსაზღვრული რადიონახშირბადის მეთოდით შეადგენს დაახლოებით 20000 წელს ჩვენს ერამდე. მას მეტოქეობას უწევს მხოლოდ მამონტის ეშვზე ამოჭრილი სკულპტურული გამოსახულება დოლნი ვესტოვიცი (ჩეხოსლოვაკია) სადგომიდან, რომლის ასაკი დაახლოებით ასეთივეა.

ბორნეოზე, სარავაკის მღვიმეებში აღმოჩენილია „სიკვდილის ხომალდები“. ბორნეოს მკვიდრთ, რომლებიც ქვის ხანაში ცხოვრობდნენ, სწამდათ, რომ მღვიმეებში დაკარგული მდინარეები საიქიანოში მიედინებოდნენ და ასეთი ხომალდებით გარდაცვლილთა სულები მიცურავდნენ. მღვიმეთა კედლები აქ დაფარულია ამ ხომალდებისა და სიკვდილთან დაკავშირებული ნახატებით.

დავუბრუნდეთ კაპის მღვიმეს. 1959 წელს ზოოლოგმა ა. რიუმინმა, ბაშკირეთში, ბელორეცკის რაიონში მდებარე კაპის მღვიმეში აღმოაჩინა პალეოლითური მხატვრობის ნიმუშები. მიუხედავად იმისა, რომ კაპის, ანუ შულგან-ტაშის მღვიმე 200 წელია რაც ლიტერატურაში იხსენიება, ა. რიუმინამდე არავის აღუნიშნავს აქ ნახატების არსებობა. ეს კიდევ ერთხელ მეტყველებს იმაზე, რომ არც ერთი მღვიმე არ შეიძლება ჩაითვალოს ბოლომდე გამოკვლეულად. შემდგომ, 1960—1964 წლებში კაპის მღვიმის მხატვრობა საფუძვლიანად გამოიკვლია ცნობილმა საბჭოთა არქეოლოგმა ო. ბადერმა, რომელმაც დაამტკიცა ა. რიუმინის მრავალრიცხოვანი სენსაციური წერილების მცდარობა; კერძოდ, რიუმინი პალეოლითურ მხატვრობას მიაკუთვნებდა ძირითადად „რელიეფურ გამოსახულებებს“, რაც, ო. ბადერის აზრით, წყლის მიერაა შექმნილი, აგრეთვე ნახშირით ნახატებს, რომელთაც ო. ბადერი თანამედროვე ტურისტთა „შემოქმედებად“ თვლის. ამ უკანასკნელის ექსპედიციამ კაპის მღვიმის კერსა და კედლებზე ოცდაათზე მეტი ცხოველის გამოსახულება აღმოაჩინა და შეისწავლა. აქ წითელი საღებავით კონტურულად და სილუეტურად გამოსახულია შვიდი მამონტი, ორი მარტორქა, ორი ცხენი, სხვადასხვა სქემატური ნიშნები და ანთროპომორფული ფიგურები.

1973 წლის სექტემბერში ო. ბადერთან ერთად ჩეხოსლოვაკიაში, სპელეოლოგთა VI საერთაშორისო კონგრესზე ყოფნისას შევე-

ტყვეთ, რომ ამ მღვიმეში კიდევ მამონტის ორი გამოსახულება აღმოეჩინათ.

მხატვრობის ტექნიკით კაპის მღვიმის ნახატები ახლოს დგას მადლენის ეპოქის მონოქრომულ ნახატებთან, რომლებიც შესრულებულია ამოკვეთის გარეშე ნიოს და ფონ-დე-გომის მღვიმეებში საფრანგეთში. კაპის მღვიმის ნახატებს ადრემადლენური პერიოდით ათარიღებენ.

პ. ხაროზიხმა ანგარისპირა მღვიმეებში მიაკვლია ნახატებს, რომლებიც ახალი ქვის ხანის გვიანდელ პერიოდს მიეკუთვნება. აქაა გამოსახული ადამიანთა ფიგურები, გაქცეული ირმის გამოსახულება. არის აგრეთვე ხარების, ირმების ამოკვეთილი კონტურული გამოსახულებანი.

1965 წელს საბჭოთა არქეოლოგმა ა. ოკლადნიკოვმა შორეულ აღმოსავლეთში, „მძინარე მზეთუნახავის“ მღვიმეში აღმოაჩინა სტაქტიტებზე ამოკვეთილი მამაკაცთა ქანდაკებები, რომლებიც, როგორც ფიქრობენ, ტუნგუსების წინაპრების მიერაა შესრულებული.

არსებობს შეხედულება, რომ კიათურის რაიონში და აფხაზეთში, სოფ. ანუხვას მიდამოებში მდებარე ავცას მღვიმეებში მიკვლეული სხვადასხვა სახის გეომეტრიული ფიგურები პალეოლითის ეპოქას მიეკუთვნება.

ქვემოთ მოგვყავს ტაბულა, რომელშიც ნაჩვენებია ევროპის ბირველყოფილი ხელოვნების ქრონოლოგია.

საქართველოში აურაცხელი რაოდენობითაა მღვიმე. უმეტესი მათგანი შეუსწავლელია ან ზერელედაა შესწავლილი. ექვგარეშეა, რომ დეტალური კვლევა ჩვენი მიწა-წყლის მღვიმეებშიც აღმოაჩენს პალეოლითურ მხატვრობას. ამის საწინდარია არქეოლოგ დ. თუშაბრაშიშვილის მიერ იმერეთის მღვიმეებში მიკვლეული ნეანდერტალელი ადამიანის ნაშთები, ნ. ბერძენიშვილის, ა. კალანდაძის, გ. გრიგოლიას და სხვა ქართველ არქეოლოგთა მიერ აღმოჩენილი და შესწავლილი ქვის ხანის ადამიანთა ნაბინავრები, სადაც დიდი რაოდენობითაა მოპოვებული პალეოლითური იარაღი.

პალეოლითელი ადამიანის მხატვრობის ნიმუშების აღმოჩენა კიდევ მრავალ ქვეყანასა და მღვიმეშია მოსალოდნელი. ამის საწინდარია ამ ხუთიოდე წლის წინ ესპანელი სპელეოლოგების მიერ კენტაბრიის მთებში აღმოჩენილი მღვიმე, რომლის კედლები დაფარული იყო ქვის ხანის დროინდელი ფერადი ფრესკებით. ეს იყო უკანასკნელი 100 წლის მანძილზე ჯერჯერობით ერთ-ერთი ბოლო აღმოჩენა პალეოლითის მხატვრობისა.

როგორ წარმოიშვა პალეოლითური მხატვრობა იმ ეპოქაში. რეკონსტრუქცია პირველყოფილი ადამიანის მთელი გონება დატვირთული ძირითადი საარსებო საშუალებებისათვის ბრძოლით? მას უნდა ემოცია საკვები, ნადირთა ტყავისაგან გაეკეთებინა ტანსაცმელი, ეპოვნა პრიმიტიული თავშესაფარი. ამ ეპოქის ადამიანს განსაკუთრებით გაუჭირდა, როცა დედამიწა დიდმა გამყინვარებამ მოიცვა. ჩვენი შორეული წინაპარი იძულებული იყო მიეტოვებინა სადგომები ღია ცის ქვეშ და მღვიმისთვის მიეშურებინა. ადამიანს ფიცხელი ბრძოლების გადახდა დაჭირდა მღვიმეების იმდროინდელ მბრძანებლებთან: ლომებთან, დათვებთან, აფთრებთან. ადამიანმა დაამარცხა ისინი და მღვიმეში დასახლდა. შემდეგ მოასწორა იატაკი, ზოგან, შესასვლელში, კედელიც კი ამოაშენა, მაგრამ ამპერიოდის ნახატები ჯერჯერობით მიკვლეული არ არის.

მღვიმეებში უძველესი ნახატები გაჩნდა ე. წ. „გონიერი ადამიანის“ — კრომანიონელის გაჩენასთან ერთად, ე. ი. 30 ათას წელზე მეტი ხნის წინ. ამ პერიოდის მღვიმური ნახატები უფრო პრიმიტიულია, შესრულების ტექნიკა კი მარტივი — ხაზი, ვატარებული თიხაზე თითით; ცხოველის კონტური დეტალების გარეშე. მიუხედავად ამისა, ეს ნახატები ღრმად განზოგადებული სახეებია და ექვგარეშეა, რომ კრომანიონელი ადამიანის პრიმიტიული გონებისათვის ეს ტიტანური სამუშაო იყო. შეიძლება უცნაურად მოგგვიჩვენოს, მაგრამ ფაქტია, რომ დედამიწის სხვადასხვა რაიონში მიკვლეული მღვიმური ნახატები მსგავსია ერთმანეთისა ტექნიკითაც და შესრულების მანერითაც. ეს კი იმის მაჩვენებელია, რომ ადვილად ჰქონდა ადამიანის გონების ერთნაირ განვითარებას, მის წინაშე ცხოვრების მიერ წამოჭრილი პრობლემების ერთგვარობას. ამიტომ, რომ კრომანიონელი ადამიანის ხელოვნება თავის ძირითად თავისებურებებში მდგრადია და იქმნება შთაბეჭდილება შესრულების ერთი და იგივე, მკაცრად დადგენილი წესების არსებობისა.

კონტურული ნახატები იმაზე მეტყველებენ, რომ მათ უნდა ჰქონოდათ განსაზღვრული, უფრო პრიმიტიული წინამორბედნი, გარკვეული ტრადიცია, გამოცდილება. ეს კი იმას ნიშნავს, რომ პირველყოფილი ადამიანის შემოქმედების ამოსავალი წყარო ვეძებოთ უფრო ადრინდელ ეპოქებში, კრომანიონელთა წინაპართა, ნეანდერტალელების ცხოვრების უძველეს ხანაში, რაც 100—40 ათასი წლის წინანდელ პერიოდს მოიცავს.

კრომანიონელი ადამიანის შემოქმედების ძირითადი თემა ნა-



დირთა მთელი გალერეაა. ერთი შეხედვით ამ უცნაურ და ურთველურ „ახირებულობას“, რომელმაც მრავალი ათასი წელი გაუძლო, სწავლის გამართლება აქვს. საქმე იმაშია, რომ იმდროინდელი ადამიანების ძირითადი საარსებო-სასიცოცხლო წყარო ნადირობა იყო, რომელიც მოიცავდა და შთანთქმავდა პირველყოფილი ადამიანის მთელ ძალასა და გონებას. სწორედ ამან განაპირობა მისი შემოქმედების ურყევი სიუჟეტური ხასიათი.

შემდგომ ეპოქებში, ადამიანის გონების განვითარებასთან ერთად, სურათების „მღვიმურ გალერეას“ ემატება უკვე მონოქრომული და პოლიქრომული რეალისტური ნახატები. ცხოველთა გვერდით ჩნდება ადამიანთა ფიგურებიც, ხელების ანაბეჭდები, ამოტვიფრული ნახატები, ქანდაკებები. ამ ნახატების უმრავლესობა გამოხატავს ნადირობის სცენებს, ჯადოსანთა ფიგურებს, რაც უკვე რელიგიური კულტის ჩასახვასთანაა დაკავშირებული. ზოგ შემთხვევაში ცხოველთა გამოსახულებებს ან ქანდაკებებს ეტყობა შუბების კვალი; პირველყოფილი ადამიანები შუბებს სტყორცნიდნენ ცხოველთა გამოსახულებებს, რაც თითქოს წარმატების საწინდარი იყო ნადირობის დროს. აქ შეიძლება გავიხსენოთ ნორბერ კასტერეს მიერ მონტესპანის მღვიმეში მიკვლეული გამოუმწვარი თიხისგან გამოძერწილი დათვის ქანდაკება შუბების კვალით. პირველყოფილი ადამიანის შემოქმედებით ზრდაზე მეტყველებს საფრანგეთში, დე-ფონტალეს მღვიმეში 1950—1953 წლებში წარმოებულა გათხრების შედეგად აღმოჩენილი ძვლის კოვზი. მისი სახელური გამოკვეთილია ნადირის თათვივით, განიერი ნაწილი კი დაფარულია ამოტვიფრული ნახატებით. აქ გამოსახულია ჩრდილოეთის ირმის ფიგურები. კოვზის ასაკი 11—12 ათას წლად განსაზღვრეს.

გამოჩენილი ფრანგი მეცნიერი ბ. ეჟი ზედა პალეოლითის მხატვრობას ლეონარდო და ვინჩის, მიქელანჯელოს, რუბენსის და პიკასოს შემოქმედებას ადარებს. ეს არცაა გასაკვირი, რადგან მსოფლიო ხელოვნების ამ ბუმბერაზი წარმომადგენლების შემოქმედების საწყისები ისევე, როგორც კაცობრიობის ისტორიაში შექმნილი მთელი ხელოვნების საწყისები სწორედ იმ შორეულ, გარდასულ ეპოქებიდან მოდის. იქიდან იღებს სათავეს ადამიანის შემოქმედებითი გონების განვითარება, მღვიმის კედელზე ჩვენი შორეული წინაპრის ლონიერი ხელით გატარებული ხაზიდან.

პირველყოფილი ადამიანის შემოქმედებითი „სახელოსნობი“

აღმოჩენილია ესპანეთში, საფრანგეთში, იტალიაში, ჩეხოსლოვაკიაში, მონღოლეთში, საბჭოთა კავშირში, ავღანეთში, პალესტინაში, ჩრდილოეთ აფრიკაში, სამხრეთ ამერიკაში, კუბაზე, ბორნეოზე, კარიბის ზღვის კუნძულებზე, ავსტრალიაში და სხვ. სპეციალისტთა ვაოცებას იწვევს ამ ძალზე შორეული, პირველყოფილი მხატვრების მიერ გამოყენებული საღებავებისა და ფერების მსგავსება, თუმცა შესრულების მანერა და გამომსახველობითი ხერხები ზოგჯერ განსხვავებულია. აქ ძირითადად გამოყენებულია ოთხი ფერი: ყვითელი, წითელი, შავი და თეთრი. რატომ ხმარობდა პლანეტის სხვადასხვა კუთხეში მცხოვრები ადამიანი მხოლოდ ამ ოთხ ფერს? ეს ჭერჭერობით საიდუმლოებითაა მოცული. არსებობს მოსაზრება, რომ პირველყოფილი ხელოვანი თავის შემოქმედებაში იყენებდა იმ საღებავებს, რომლებიც ბუნებაში თავისუფალ მდგომარეობაში მოიპოვებოდა. ზოგიც ამის მიზეზს რიტუალურ სიმბოლიკაში ეძებდა.

საინტერესოა საბჭოთა მეცნიერის ა. ფორმოზოვის ჰიპოთეზა. მისი აზრით ჩვენი შორეული წინაპრები მოკლებულნი იყვნენ ამ ოთხი ფერის გარდა სხვა ფერების აღქმის უნარს. ჰიპოთეზის ავტორმა შეისწავლა ძველი ტექსტები და მივიდა დასკვნამდე, რომ ამ ტექსტებში ხმარებული სიტყვები „ლურჯი“ და „მწვანე“ ძალზე „ახალგაზრდად“ გამოიყურებიან თითქმის ყველა ხალხების ხმარებაში, ვიდრე „შავი“, „ყვითელი“ და „წითელი“. აქვე გამოიჩინა, რომ ამჟამად, დასავლეთ აფრიკაში მცხოვრები ზოგიერთი ტომის ენაში იხმარება მხოლოდ სამი ფერი — შავი, წითელი და თეთრი, ხოლო ავსტრალიის არუნტას ტომის აბორიგენები ერთი სიტყვით აღნიშნავენ ლურჯ, მწვანე და ყვითელ ფერებს. გასაოცარი ის არის, რომ მიუხედავად ამისა ეს ხალხები შესანიშნავად არჩევენ ყველა ფერს. ა. ფორმოზოვის აზრით, ამ წინააღმდეგობის მიზეზი უნდა ვეძებოთ იმ გარდასულ შორეულ ეპოქებში, როდესაც იმდროინდელი ადამიანები აღიქვამდნენ მხოლოდ იმ ოთხ ფერს, რასაც მათ ნახატებზე ვხედავთ. მეცნიერები ფიქრობენ, რომ ამ საიდუმლოების ფესვები დაკავშირებულია ადამიანის ბიოლოგიური ევოლუციის ჭერ კიდევ გამოუკვლევ და ჩვენთვის უცნობ მომენტებთან. თანამედროვე ფსიქოლოგიური მეცნიერების მონაცემებით დადგენილია, რომ ბავშვი თავის გონების გარიჟრაჟზე ჭერ ხედავს წითელ და შავ ფერებს, და მხოლოდ მოგვიანებით ლურჯს და მწვანეს. თანამედ-

როვე ადამიანის თვალი თუ ძირითადი ფერების ასზე მეტ ხეობას არჩევს, რამდენიმე საუკუნის წინათ მცხოვრები ადამიან-
ბი გაცილებით ნაკლებ ნაირსახეობებს აღიქვამდნენ.

„...აქამდე ჯერ ისევ მიმდინარეობს კამათი პირველყოფილი ხე-
ლოვნების წარმოშობის პრობლემისა და მისი როლის ირგვლივ ქვის
ხანის ადამიანის ცხოვრებაში, — წერს გამოჩენილი საბჭოთა არქე-
ოლოგი და კაპის მღვიმის პალეოლითური მხატვრობის მკვლევარი
ო. ბადერი, — უკვე ეჭვგარეშეა დამტკიცებული, რომ უძველესი
ხელოვნება წარმოიშობოდა ყველგან, სადაც კი პირველყოფილი
საზოგადოება განვითარების განსაზღვრულ დონეს მიღწევდა, რომ
არ არსებობდნენ „ნიჭიერი“ და შემოქმედებისადმი „უნიჭო“ ტო-
მები. მაგრამ რამ აიძულა პირველყოფილი ადამიანი, თუ შეიძლება
ასე ითქვას, პირველად აეღო ხელში ფუნჯი ან საჭრეთელი? რატომ
ვხედავთ პირველყოფილ ფრესკებზე მხოლოდ ოთხ ფერს?.. ...რა-
ტომ გავიდა ათასწლეულები, ვიდრე ადამიანი ცხოველთა გვერდით
საკუთარ თავს გამოხატავდა? ყოველ წელს მოაქვს ქვის ხანის ის-
ტორიის ახალ-ახალი ფაქტები. და როგორც ყოველთვის ხდება მე-
ცნიერებაში, ახალ ფაქტებს ყოველთვის თან სდევს ახალი აღმოჩე-
ნები, ჰიპოთეზები, პრობლემები“.

ეჭვგარეშეა, რომ უკანასკნელ წლებში საქართველოში ინტენსი-
ურად მიმდინარე სპელოლოგიური გამოკვლევები არაერთ ფურ-
ცელს შემატებენ კაცობრიობის ისტორიის ვარიუზაის მატთან.

მღვიმე, ლეგენდები, კოეზია და ხელოვნება

„სად შეიძლება განვიადო ისეთი მღვლეარე წუთები,
შიდო ესთეტიური ტუბობა, თუ არა მ
ნო რბერ კას ტერე

როდესაც ადამიანი მღვიმეში შედის, პირველი განცდა უკუნა
სიბნელის შეგრძნებაა. შედით მღვიმეში, ჩააქრეთ ფარანი და ყუ-
რი დაუგდეთ წყვდიადს. რალაც ჯადოსნური მელოდია ისმის. ვინ
უკრავს. ან რა საკრავზე? ეს წყლის წვეთების ხმაა, ჰერიდან იატაკ-
ზე რომ ეცემიან თანაბარი შუალედებით, ან გამჭოლი ნიავი ეხება
კალციტის თხელ, გამჭვირვალე ფირფიტებს, კედლიდან რომ გამო-
შვერილიან. სიღრმიდან საუბარი, რალაც გუგუნი ისმის. აქ კი თქვენს
მეტი არაინ არის. მაშ რა ხმაურია? სადლაც, მღვიმის სიღრმეში მი-

წისკვეშა მდინარე მიედინება, ან ჩანჩქერი ეშვება კედლიდან მღვიმის მაღალი თალები მრავალჯერ აძლიერებენ ამ ხმებს, კედლები ირეკლავენ და მთლიანობაში თითქოს ზებუნებრივ „მღვიმურ“ სიმფონიას“ ქმნიან. ხანდახან ჰერს ლოდი მოსწყდება და ზავით ჩაქანება წყვდიადში. ასე იყო იმ შორეულ ეპოქაშიც. როდესაც დედამიწის დიდი გამყინვარებისგან შეწუხებული ჩვენი წინაპარი, პირველყოფილი ადამიანი მღვიმეს ეწვია და შიგ დასახლდა...

ანთეთ ფარანი და თვალს მოგპკრით მიწისკვეშა დარბაზების ზღაპრული მორთულობა. სინათლემ მარადიულ წყვდიადს გამოსტაცა ჰერიდან ლოლუებივით ჩამოშვებული სპილოსძვლისფერი სტალაქტიტები; მათ შესახვედრად იატაკიდან ძველებური შაქრას თავებივით აღმართულან სტალაგმიტები. ზოგან ისინი ერთმანეთთან შეზრდილან და ქათქათა სვეტიც წარმოუქმნიათ. კედლებზე ბრილიანტებივით ელვარებენ კალციტის ყვავილები. ცალკეული კრისტალები. დარბაზის ფსკერზე ვეებერთელა ლოდები დახვავებულია. მოშორებით ტბა კამკამებს და მის წყალში სარკესავით მოჩანს სტალაქტიტების ხშირი ტყით მოფენილი ჰერი.

სწორედ მღვიმეთა იდუმალმა სამყარომაც განაპირობა იმ უამრავი ლეგენდის არსებობა, მსოფლიოს ხალხებს რომ მოეპოვება. ხშირად ეს ლეგენდები ძალზედ გულუბრყვილოა. ზოგი მათგანი დაკავშირებულია რელიგიასთან, მითოლოგიურ გმირებთან და სხვა. გავეცნოთ ზოგიერთ ასეთ ლეგენდას და აგრეთვე იმასაც, თუ როგორ იყენებდა მღვიმეს ან მასთან დაკავშირებულ თქმულებას ზოგაერთი მწერალი, მხატვარი თუ მუსიკოსი თავის შემოქმედებაში.

ძველ ბერძნებს ეგონათ, რომ მღვიმეებში ცხოვრობდნენ ძლიერი ტიტანები. მათივე წარმოდგენით გარდაცვლილთა სული შთაინთქმებოდა ვეებერთელა მღვიმეთა სიღრმეში. სადაც მიედინებოდნენ პირქუში მდინარეები კოკიტი და აქერონტი და იყო აიდის საშინელი სამეფო. მათ მიწისკვეშა სამყაროს ქალღმერთიც ჰყავდათ — ჰექატა.

ბერძნული მითოლოგია განსაკუთრებულად იყო დაკავშირებული მღვიმეებთან. ამაზე ისიც მეტყველებს, რომ მათ თავიანთი უმთავრესი ღმერთის — ზევსის დაბადების ადგილად მიაჩნდათ მღვიმე კუნძულ კრიტოსზე. ერთ-ერთი მითის მიხედვით, ზევსის დედის, ქალღმერთ რეას ქურუმები — ქურეტები ამ მღვიმეშივე მალავდნენ ბატარა ზევსს, რომ მის მამას, კრონოსს, ჩვეულებისამებრ არ



„შექვამა ახლად დაბადებული შვილი. ეს თქმულება გადმოცემულია აქვეს ჰესიოდეს (VIII-VII ს. ს. ჩვ. წ-მდე) თავის თხზულებაში „თეოგონია“.

ბერძნულ მითოლოგიაში ეს ლეგენდა ასეა გადმოცემული¹: სამყაროს ოდესღაც მართავდა კრონოსი თავის მეუღლე რეასთან ერთად. კრონოსმა დედის, გეას რჩევით მოკლა მამა — ურანი, რომელიც თავის შვილებს — ციკლოპებს და ჰექსაკონქიერებს — ყრავდა უძირო უფსკრულში — ტარტარში, საიდანაც შეუძლებელი იყო დაბრუნება. გეამ ველარ აიტანა დედამიწის სიღრმეებიდან ამონავალი კენესა შვილებისა და ჯერ კიდევ დედამიწის ზედაპირზე მყოფი უმცროსი შვილი კრონოსი დაითანხმა მამა მოეკლა. სასიკვდილოდ დაჭრილმა ურანმა დასწყევლა კრონოსი და უწინასწარმეტყველა, რომ მასაც შვილი წაართმევდა ძალაუფლებას და მოკლავდა. კრონოსი მამასავით პირქუში და ექვიანი იყო. იგი დაბადებისთანავე ყლაპავდა შვილებს. უკვე ხუთი შვილი გადაყლაპა ტიტანმა, როცა დაიბადა მეექვსე, ზევსი, ქალღმერთმა რეამ კრონოსს გახვეული ქვა მიუტანა და მანაც გადაყლაპა იგი შვილის ნაცვლად. რეა ჩამოვიდა დედამიწაზე, გაემართა კრიტოსის კუნძულისკენ და აქ, იდაის მღვიმეში გადამალა ოქროს აკვანში მყოფი ზევსი.

ჰომეროსის „ოდისეაში“ მთავარი გმირის, ოდისეუსის ერთერთი საინტერესო თავგადასავლის ასპარეზს მღვიმე წარმოადგენს. ესაა ოდისეუსის და მისი თანამგზავრების შეხვედრა ცალთვალა პოლიფემთან — ციკლოპთან კიკლოპების კუნძულზე. მსგავსი სიუჟეტები მრავლადაა მსოფლიოს სხვადასხვა ქვეყნის ფოლკლორში, მათ შორის ქართულ ხალხურ ეპოსშიც².

ძველი ევროპელების წარმოდგენით მღვიმეებში ცხოვრობდნენ და შრომობდნენ ჯუჯა არსებანი — გნომები, რომლებიც სხვადასხვა ძვირფას მეტალს ადნობდნენ და ამუშავებდნენ. ასეთი მითი გამოიყენა შესანიშნავმა ამერიკელმა კინორეჟისორმა უოლტ დისნეიმ თავისი ბრწყინვალე მულტიპლიკაციური ფილმისათვის „ფიფქაა და შვიდი გნომი“.

ბუჩიატები ზოგ მღვიმეს საშინელი ღმერთის, მთების მპრძანებლის სამყოფელოდ თვლიდნენ. ასეთ მღვიმესთან ხშირად იმართე-

¹ Ян Парандовский, Мифология. Веравания и легенды греков и римлян. Перевод с польского. 1971.

² მ. ჩიქოვანი. ბერძნული და ქართული მითოლოგიის საკითხები. 1971.

ზოდა საკულტო ცერემონიები. ბაიკალის ტბის ნაპირას მდებარე ბაიდინის მღვიმის წყალი ადგილობრივ მკვიდრებს სამკურნალო წყალად მიაჩნდათ, რადგან მათი წარმოდგენით ამ წყალში ბინადრობდა კეთილი სული. ძველად ამ კეთილი სულის გულის მოსაგებად მღვიმის ფსკერზე მოჩუხჩუხებ ნაკადულში ვერცხლის ფულს ყრიდნენ.

მრავალი ლეგენდაა დაკავშირებული ჩინეთის მღვიმეებთან. ერთ-ერთ მათგანში ნათქვამია, რომ ქალაქ იუან-ცზიან-ჩენის მახლობლად, იუნანის კირქვის მთებში მდებარეობს დიდი გველუშაპის (დრაკონის) მღვიმე. მის ერთ კედელში ღრმადაა ჩარტობილი დაქანებული ხმალი. ამ მღვიმეში ოდესღაც მეფე — დრაკონი ცხოვრობდა. მის ყოველ გამოსვლას თან დიდი უბედურება სდევდა წყალდიდობის სახით, რომელიც ანადგურებდა მოსავალს. პატარა მწყემსისა და ნიმი ვადაწყვიტა დრაკონს შებრძოლებოდა. მკვდეღეს ჯადოსნური ხმალი გამოაჭედინა და შეიარაღებული მღვიმეში შევარდა. ცხარე ბრძოლაში ბიჭმა გაიმარჯვა, მაგრამ უკან მობრუნებულს გამოსასვლელი დიდი ლოდით გადაკეტილი დახვდა. მწყემსმა ლოდს ხმალი დაჰკრა, მაგრამ ვერაფერი დააკლო, ხმალი კი ღრმად ჩაიჭედდა ლოდში. დრაკონის ცოლმა სამაგიერო გადაუხადა ქმრის სიკვდილისათვის, გამოსასვლელის ამოქოლვით. ყოველ წელს, მოსავლის აღების შემდეგ, დრაკონის მღვიმესთან მართავენ დანაის დღესასწაულს.

აღდგომის კუნძული ვულკანური წარმოშობისაა. აქ ბევრია ლავის გაცივებისას ვეებერთელა გაზის ბუშტულების შედეგად გაჩენილი მღვიმე, ისევე, როგორც საქართველოში მდ. ქციისა (ხრამის) და მისი შენაკადების ხეობებში. აღდგომის კუნძულის მკვიდრთა სწამთ, რომ თითოეულ მღვიმეს იცავს აკუ-აკუ, ზებუნებრივი სული, რომელიც ადამიანებს არ ეჩვენება. ყოველ ოჯახს აქვს „საკუთარი“ მღვიმე თავისი აკუ-აკუთი. აქვეა ანა ო კეკეს მღვიმე, რომელიც ქალიშვილთა კანის გაფერმკრთალების უწყობილეს ადგილად ითვლება. ამ მღვიმეში მრავალი დღით ამწყვდევენ ქალიშვილებს, რათა მათ საკულტო დღესასწაულისთვის კანი გაუფერმკრთალდეთ.

ერთ-ერთი რუსული ლეგენდა მოგვითხრობს ქალაქ კიტეჟზე, რომელსაც ამშვენებდა ოქროსფრად მოელვარე გუმბათიანი ეკლესიები, ლამაზი თეთრი სახლები. ერთ დღეს, ეს ქალაქი, თათართა ურდოების შემოსევის დროს ჩაიქცა და მიწაში გაქრა. ნაქალაქარზე



გაჩნდა ტბა, რომლის სიღრმიდან ახლაც კი ისმის ზარების რეკიყვი ყრუ ხმა. გადმოცემით, ქალაქ კიტეის ქვეშ დიდი მღვიმეები იყო, რომელთა გათხელებულმა თალებმა ველარ გაუძლეს ქალაქის სიძიმეს და ჩაინგრნენ. არავინ იცის, სად მდებარეობდა ეს ქალაქი. ამ თქმულებას თავისი ნიჭის ნაწილი მიუზღეს მწერლებმა კოროლენკომ და მელნიკოვ-პეჩორსკიმ, მხატვრებმა ვასნეცოვმა და რერიხმა, კომპოზიტორებმა რიმსკი-კორსაკოვმა და ვასილენკომ. აქვალანგისტებმა მრავალი ტბის ფსკერი გამოიკვლიეს, მაგრამ ქალაქ კიტეის კვალს ვერ მიაგნეს. სკეპტიკოსები იმასაც ამბობენ, რომ ქალაქი კიტეი არც არსებობდა.

ყირიმში, ქემალ-ემერეის მწვერვალის მახლობლად მდებარეობს ბასმანის მღვიმეები. ლეგენდა მოგვითხრობს, რომ აქ, მთიელთა დამარცხების შემდეგ უცხო ტომებთან უთანასწორო ბრძოლაში, მთიელებმა ბასმანის ერთ-ერთ მღვიმეში გადამალეს წმინდა რელიქვია — ოქროს აკვანი. „ძლიერო სულნო! მე გთხოვთ მხოლოდ იმ ადამიანებს უჩვენოთ ის ადგილი, სადაც ჩვენი ხალხის აკვანი ინახება, რომლებიც დაიწყებენ მის ძებნას ჩემი ხალხის, მისი დიდების სახელის, მისი დაუთრგუნველი სულის აღორძინებისათვის“. — ასე ამბობდა ლეგენდის მიხედვით მთიელი წინამძღოლი, როდესაც ოქროს აკვანი გადამალეს.

ეს ლეგენდა რაღაცით ეხმაურება ქართულ თქმულებას, რომელსაც ილია ჭავჭავაძემ მიუძღვნა ლექსი „ბაზალეთის ტბა“. მხოლოდ აქ ოქროს აკვანის გადამალვის ადგილად მღვიმის ნაცვლად ტბის ფსკერია.

საინტერესო ცნობებს ვხვდებით „არგონავტიკაში“¹, სადაც მღვიმე რამდენჯერმეა ნახსენები. ეს არცაა გასაკვირი, რადგან აოგოს გზა გადიოდა ჯერ ეგეოსის ზღვის ჩრდილო ნაპირის გასწვრივ, შემდეგ დღევანდელი ბულგარეთის, რუმინეთის, ყირიმის სამხრეთი სანაპიროს, კავკასიის შავი ზღვისპირა რაიონების გასწვრივ კოლხეთამდე. ეს სანაპიროები ძირითადად კირქვებითაა აგებული და ამიტომ მღვიმეებიც მრავალადაა. აპოლონ როდოსელს ნახსენები აქვს დიქტეს მღვიმე კუნძულ კრეტაზე, იდეის მღვიმე და სხვა. იგი წერს, რომ მედემ და იაზონმა ქორწინების დამე გაატარეს მღვიმეში, რომელსაც ახლაც (ა. როდოსელის ცხოვრების პერიოდში — თ. კ.) მედეას მღვიმეს უწოდებენო.

¹ Аполлон Родосский, Аргонавтика. Перевод Г. Ф. Церетели. Изд. «Мецниереба», 1964.

როგორც ცნობილია, ბერძნული მითოლოგიის მიხედვით, გან-
რისხებულმა ზევსმა პრომეთე კავკასიონზე მიაჯაჭვა. პროფ. მ. ჩი-
ქოვანი აღნიშნავს, რომ სასჯელის მოხდის ადგილად (პრომეთეს,
იგივე ამირანის) უფრო ხშირად მღვიმე ან გამოქვაბულია მითითე-
ბული. იგი ამბობს, რომ სტრაბონის დროს და უფრო ადრეც კოლხი-
დაში არსებობდა მიჯაჭვული გმირის თქმულების ისეთი ვარიანტი,
სადაც დასჯის ადგილად მღვიმე იყო მიჩნეული. სტრაბონი აღი-
არებს რა პრომეთეს მითის კოლხურ წარმოშობას, აღნიშნავს, რომ
პრომეთე მღვიმეში იყო მიჯაჭვული². უკანასკნელი წერს თავის
„გეოგრაფიაში“: „ამ მითს ამტკიცებს კავკასიონისა და პრომეთე-
სის შესახებ (ამბებიც): ესენი ვადმოაქვთ პონტოდან აქ მცირე
მიზეზით, რაკი-ლა ხედავენ, რომ პაროპამისადეში არის წმინდა გა-
მოქვაბული და მიუთითებენ (თითქოს) აქ ყოფილიყოს მიჯაჭვული
პრომეთეცა“³.

ამირანის მითის მსგავსს აღწერს პროფ. მ. ჩიქოვანი კუნძულ
ლუსონის (ფილიპინები) მკვიდრ ტავალოგთა ფოლკლორიდან. აქ
ამირანის მაგივრობას სწევს მეფე ლაკან-ადია (ქომაგი მეთაური);
რომლის სამეფოშიც ყველა ბედნიერად ცხოვრობდა. მაგრამ დან-
პყრობლებმა სძლიეს მეფეს, და ბორკილდადებული სან-მატოს
მთის გამოქვაბულში მიაჯაჭვეს.

საქართველოს მღვიმეებთან უამრავი ლეგენდაა დაკავშირებუ-
ლი. თვით მღვიმეთა სახელებიც: დევის ხვრელი. საჭინკია, საქაჯე-
კარი, საქაჯია და სხვ. ადგილობრივი მოსახლეობის მდიდარ ფან-
ტაზიაზე მეტყველებს. ყველაზე მეტად ჩვენში მაინც ამირანის
თქმულებაა გავრცელებული. ხალხური თქმულებები და გადმოცე-
მანი ხშირად შთააგონებდა ქართველ მწერლებს და პოეტებს. გავი-
ხსენოთ თუნდაც დიდი გალაკტიონის ლექსი: „მშობლიური ეფე-
მერა“.

მშობლიური ბუნების უბადლო მებოტემ ვაჟა-ფშაველამ კი
თავის პოემაში „მთათა ერთობა“ გამოქვაბულში მიჯაჭვული ამირა-
ნი მთებთან ალაპარაკა:

¹ გ. წერეთლისეული რუსული თარგმანის გადმოქართულება ჩვენია (თ. კ.).
² მ. ჩიქოვანი. ქართული ეპოსი. „მეცნიერება“. 1965.
³ თ. ყაუხჩიშვილი. სტრაბონის გეოგრაფია. 1957.

„ხომ ხედავთ, რა ყოფაში ვარ,
ჭეყნის კეთილის მყოფელი, —
ხალხისთვის თავდადებული,
როგორც შვილისთვის მშობელი?!“

ამავე პოემაში ვაჟა-ფშაველა ხმარობს ძველ ქართულ სპელე-
ოლოგიურ ტერმინებს „ღარანი“, „ეხი“:

„ამ დროს ვაისმა კლდიდან
წყრომა და ჭაჭვის ჩქარანი,
გმირის ხმა ისმის მეღვარი,
ზანზარებს კლდისა ღარანი.
შიგ ორი თვალი ლაპლაპებს,
როგორც ორთქლმავლის ფარანი“.

ან კიდევ:

„მესმოდა ყოველი სიტყვა
მწირისგან თქმული ეხშია“.

ამირანის აფხაზური პროტოტიპია აბრსკილი, რომელიც განრის-
ხებულმა ღმერთმა მღვიმეში მიაჯაჭვა. ეს ლეგენდა დაკავშირებუ-
ლია ამავე სახელწოდების მღვიმესთან, რომელიც ოჩამჩირის რაი-
ონში, სოფელ ჭლოუს მახლობლად მდებარეობს.

მღვიმეებზე მრავალი ლეგენდა მოიპოვება მთიულურ და სვა-
ნურ ხალხურ ეპოსებში. ეს ბუნებრივიცაა, რადგან მთის მონადირე-
რები ხშირად აფარებდნენ თავს მღვიმეებს. აი როგორაა ნათქვამი
სვანურ თქმულებაში „მონადირე ჩორლა“:

„მხოლოდ ერთი კოჭლი თხა გადაურჩა,
რის კოჭლობითა და ცოდვილობით
დალის კლდემდე მიუღწევია თხას
მისდგომია დალის გამოქვაბულს.
გარეთ გამოცვივდნენ დალები...“

განძის შენახვის ეპიზოდებს მღვიმეებში მრავალი ლეგენდა აღ-
წერს. ერთ-ერთი დიუმასაც აქვს გამოყენებული თავის წიგნში
„გრადი მონტე-კრისტო“, როცა იფის ციხიდან გამოქცეული კაპი-
ტანი ედმონდ დანტესი ციხეში გაცნობილი მოხუცის გეგმით კუბ-
ძულ მონტე-კრისტოს ნაპირთან ჩაყვინთავს ზღვაში, ვაცურავს სი-
ფონს და თავს ამოყოფს მღვიმის დარბაზში, სადაც მეკობრეებს
ოდესლაც განძი გადაუმაღავთ. ერთ-ერთი ჩინური ლეგენდის მიხე-
დვით კი ჩინეთის ჯარმა პამირზე, კალაკ-ტაშის მღვიმეში აურაცხე-



ლი განძი შეინახა. ჩვენმა მეცნიერებმა მთამსვლელებთან ერთად მოაწყვეს ექსპედიცია ამ ლეგენდის შესამოწმებლად და დაადგინა, რომ კალაკ-ტაშის მღვიმეებში თუმცა კი შეინიშნებოდა ადამიანთა ნაკვალევი, მაგრამ იქ განძი არავის უნახავს. ჩვენი ექსპედიციების დროს საქართველოს მრავალ მღვიმესა და გამოქვაბულში გვინახავს განძისმაძიებელთა ნაკვალევი, გადათხრილი იატაკი, ორმოები და სხვა.

მღვიმეში განძის პოვნის ამბავი ქართლის ცხოვრებაშიცაა გადმოცემული, იქ, სადაც აღწერილია ქართველთა პირველი მეფის, ფარნავაზის სიზმარი. ფარნავაზ მეფე სიზმარში ნადირობს დილმის ველზე და ირემს გამოედევნება. მეფის ნასროლი ისრით განგმირული ირემი კლდის ძირას დაეცემა: „ხოლო კლდისა ძირსა იყო ქუაზი, რომლისა კარი ამოქნილ იყო ქუითა ძუელად.. შექქონდა დარღუევა შენებულსა მას. მუნ დაასხა წუიმა მძაფრი, ხოლო ფარნავაზ აღმოიღო ჩუგლოგი და გამოარღუია კარი ქუაზისა მის, რათამცა მუნ შიგა და მამურალი წუიშისა მისგან. და შევიდა ქუაზსა მას და იხილა მუნ შინა განძი მიუწვდომელი, ოქრო და ვერცხლი მიუწვდომელი“.

გამოჩენილი ქართველი გეოგრაფი ვახუშტი ბატონიშვილი წერდა დღეს უკვე ცნობილ ხვამლის გამოქვაბულზე, რომ „ხოლოს კლდეში არის ქვაბი გამოკვეთილი, მტრისგან შეუვალი, მეფეთა საგანაქრთ სადები“¹. ვახუშტისავე ცნობით, როდესაც 1259 წელს საქართველოს სამეფო დავით მეხუთემ და მეექვსემ გაიყვეს, ხვამლის გამოქვაბულში გადანახული განძიც გაინაწილეს, ხოლო მეტი ნაწილი იქვე დატოვეს. ეს ძნელად მისადგომი გამოქვაბული ჯერ 1939 წელს, ხოლო შემდგომ 1945 წელს დაიპყრო ქართველ მთამსვლელთა ექსპედიციამ ალიოშა ჯაფარიძის ხელმძღვანელობით. განძი ვერ ნახეს, თუმცა უვალი კი ჩანდა. ამ ექსპედიციის მონაწილე გეოლოგი და არქეოლოგი გიორგი ლომთათიძე წერდა, რომ „...უკანა კლდოვან კედელზე შემორჩენილია (დაახლოებით 5×2 მ ფართობზე) წითელი საღებავებით გამოყვანილი ფრიად პრიმიტიული, არაპროპორციული ნახატები, რომლებიც ჩვენი დაკვირვებით, სვანური „ლიფანალის“ (მიცვალებულებთან დაკავშირებულის) სა-

¹ ვახუშტი. აღწერა სამეფოსა საქართველოსა, 1941, გვ. 157.



წესო ნახატებს მოგვაგონებს. 5 ცხენოსანი და მშვილდოსანი მთაწვენილი ღირე, რომლებიც ისარს სტყორცნიან მიმრბენალ ნადირებს (განათლებული ადამიანის გან ერთილა შემორჩენილია)... „ლიფანალის“ რეპერტუარისადმი მიმსგავსება არ უნდა იყოს შემთხვევითი; ბუნებრივი იქნებოდა, თუ ლეჩხუმის მიჯნაზე, კლდეში მოწყობილ საკურტლის სახიზარას დაცვას ხელისუფალნი სვანებს — იმ მხარეში უებრო მთამსვლელებსა და საქართველოს მეფეთა ერთგულ მეომრებს — დააკისრებდნენ.¹

მრავალი ლეგენდა არსებობს ყაზბეგის რაიონში მდებარე ბეთლემის გამოქვაბულზეც. იგი ჯერ კიდევ XI საუკუნის მეორე ნახევრის მოღვაწის ეფრემ მცირეს ნაშრომში² მოიხსენება. თვით სახელწოდება „ბეთლემი“ ქრისტიანული რელიგიის შედეგია, რადგან ბიბლიური ლეგენდის მიხედვით იესო ქრისტე პალესტინაში, ბეთლემის მღვიმეში იშვა და მკვდრეთითაც იქვე აღსდგა. საქართველოს ბეთლემის გამოქვაბული ნახსენები იყო აგრეთვე ვახუშტი ბატონიშვილის ზემოთ მითითებულ შრომაში. დიდმა ქართველმა პოეტმა ილია ჭავჭავაძემ გვერდი ვერ აუარა ამ იღუმალებით მოცულ გამოქვაბულს და „განდეგილის“ სამოქმედო ასპარეზად აირჩია. და აი, ყაზბეგის მეტეოროლოგიური ობსერვატორიის თანამშრომლებმა შემთხვევით აღმოაჩინეს ეს გამოქვაბული, რომელიც შვეულ, ზღვის დონიდან 4100 მეტრ სიმაღლეზე, 400-მეტრიან კლდეში მდებარეობდა. მოჩანდა გამოქვაბულის შესასვლელი და გადმოკიდებული რკინის ჯაჭვი. ამჯერადაც შესანიშნავმა ქართველმა მთამსვლელებმა ივაეკაცეს და ალექსანდრა ჯაფარიძის ხელმძღვანელობით დალაშქრეს იგი. გამოქვაბულში ნახეს IX-XIII საუკუნის ვერცხლით მოჭედილი ღროშის თავი, საეკლესიო ტახტი, ვერცხლის ფული და სხვ.

მღვიმეები, გამოქვაბულები ხშირადაა გამოყენებული ბიბლიაში და სხვა რელიგიურ წიგნებში. მაგალითად, მოსე წინასწარმეტყველის I წიგნის XXIII თავში ნათქვამია, რომ დაქვრივებულ აბრამს ხეტები დიდსულოვნად მოექცნენ, აჩუქეს საგვარეულო მღვი-

¹ გ. ლომთათიძე. ზეამლის ციხე-ქვაბი, როგორც არქეოლოგიური ძეგლი. სპელეოლოგთა VII სამეცნიერო სესია. 1969 წ.

² ეფრემ მცირე. „უწყებაჲ მიზეზთა ქართველთა მოქცევისასა, თუ რომელთა წიგნთა შინა მოიქსენების“. 1959 წ., გვ. 12.

მე ჰვერონში (პანაანში), აბრამმა კი თავისი ცოლი სარა დაასაფლვეს
მაჩპელახის მინდორზე მდებარე მღვიმეში და სხვ.

რელიგიურ თემას მიუძღვნეს თავიანთი ნახატები აღორძინების
ხანის გამოჩენილმა მხატვრებმაც. საკმარისია გავიხსენოთ ლეონარდო და ვინჩის „მადონა მღვიმეში“. ამ ნახატზე ჰერიდან ჩამოშვებულან სტალაქტიტები, კრისტალები. შორს, მღვიმის გასასვლელში მოჩანს ლურჯი ცა, წინა პლანზე კი მადონა, ორი ბავშვი და ანგელოზი (უფრთებოდ). სწორედ ამ ნახატში გამოიყენა ლეონარდომ ფიგურების პირამიდული განლაგება, რაც მაღალი აღორძინების ეპოქის ხელოვნებისათვის კლასიკურად იქცა.

მღვიმე მრავალი გამოჩენილი კომპოზიტორის შთაგონების წყაროდ იქცა. ცნობილი გერმანელი მუსიკოსი და კომპოზიტორი ფელიქს მენდელსონი 1829 წელს გართობისა და აქტიური დასვენების მიზნით შოტლანდიაში მოგზაურობდა. იგი მოყვარული მხატვარიც იყო და პეიზაჟების დასახატად თან ჰქონდა წაღებული მოლბერტი და ტილოები. მენდელსონის ბიოგრაფი შეიმკაუფმანი წერს, რომ ზღვის პირას მდებარე ფინგალას მღვიმეს, რომლის ერთ-ერთ დარბაზში კალციტის ნაწვეთი ფორმები გიგანტურ ორლანს ჩამოკვდნენ, ღრმა შთაბეჭდილება მოუხდენია კომპოზიტორზე; მას ტილოები, ხატვის ნაცვლად, სანოტო ქაღალდად გამოუყენებია და დაუწერია შემდგომში საქვეყნოდ ცნობილი უვერტიურა სათაურით „ფინგალას მღვიმე“.

ორმოცი წლის მოგვიანებით მეორე დიდმა გერმანელმა კომპოზიტორმა რიჰარდ ვაგნერმა ნიბელუნგების მითიური მღვიმეები გამოიყენა რაინგოლდისა და ზიგფრიდის ადგილსამყოფელად. ერთ-ერთი მღვიმე ნიბელუნგების მეფის — ალბერხის ბინა იყო, ხოლო მეორე — მისი ძმის — მაიმის.

მღვიმეებთან დაკავშირებული პოემებიდან აღსანიშნავია ტეალორ კოლერჯის პოემა „ყუბლა ხანი“ და უოდსვორტის „ფიდულიტი“.

მღვიმეებს გვერდი ვერ აუარა დიდმა ინგლისელმა რევოლუციურმა რომანტიკოსმა პერსი ბიში შელიმ. იგი, ღრამაში „განთავისუფლებული პრომეთესი“, ხშირად იყენებს მღვიმეს იმ სცენების აღწერისას, რომლებიც კავკასიონის მთებში ხდება.

ფ. შილერს ლექსში „ელევზინური დღესასწაული“, რომელიც 1798 წელსაა დაწერილი. გადმოცემული აქვს ბერძნული მითი: ქალ-



ღმერთი ცერერა ოლიმპოდან ჩამოდის მოტაცებული პროზერპინისა და ხედავს, რომ დედამიწაზე მხოლოდ ველურად აღმოჩენილი ცხოვრობენ, ებრძვიან ერთმანეთს, არა სწამთ ღმერთები:

„მაღებოდა ტროგლოდიტი, მფრთხალი, შიშველი, კლდის მღვიმეებში, ველური და დაუნდობელი“...!

უ. შექსპირიც „მაკბეტში“ მე-4 მოქმედების I სცენას სამოქმედო ასპარეზად ბნელ მღვიმეს ირჩევს, სადაც ჯაღოჭრები და მიწისქვეშა სამყაროს ქალღმერთი პეკატა, მაკბეტს მოაჩვენებენ მის მიერ მოსყიდული მკვლელის ხელით მოკლული სარდლის ბანკოს და სხვათა სულებს.

იოჰან გოეთემ, რომელსაც მარქსმა და ენგელსმა „უდიდესი გერმანელი“ უწოდეს, ფაუსტისა და მეფისტოფელის სამოქმედო ასპარეზად მე-14 სცენაში ტყე და მღვიმე გამოიყენა.

მღვიმეებმა განსაკუთრებული რელიგიური სახე მიიღო გასული საუკუნიდან აფხაზეთში, სადაც ახალი ათონის მონასტერი ააშენეს და ეს ადგილი ერთ-ერთ მნიშვნელოვან „წმინდა ადგილად“ იქცა. ამ რაიონში მრავლადაა კარსტული მღვიმე, რომელთაგან სიმონ კანანიტის მღვიმე მონასტრის ბერ-მონაზვნებმა საკულტო ადგილად გამოიყენეს. მღვიმეში დაკიდეს ხატები, გამოკვეთეს ჯვრები და სხვა, ხოლო მახლობლად მოჩუხჩუხე კარსტული წყაროები „წმინდა წყლად“ მონათლეს. ქართველი სპელეოლოგი ზ. ტინტილოზოვი რომელიც რამდენიმე წლის მანძილზე იკვლევდა ახალი ათონის მონასტერში მდებარე ანაკოფიის კარსტულ უფსკრულს, ასე აღწერს ადგილობრივ მორწმუნეებთან შეხვედრებს: „ანაკოფიის უფსკრულის კვლევისას რამდენჯერმე მოხვედრილვართ ადგილობრივ ღვთისმოსაეთა გარემოცვაში. ჯერ უნდობლად, ზოგჯერ ფარული ზიზლითაც გვიყურებდნენ, ჩვენგან შორიახლოს სხდებოდნენ, შემდეგ ჩვენთან პირისპირ შეხვედრას აღარ გაურბოდნენ, პირიქით, დაგვიახლოვდნენ და საუბარშიც კი „ჩაგვითრიეს“, რა თქმა უნდა, მათთვის საინტერესო საკითხებზე.

უნდა აღვნიშნოთ, რომ ახალი ათონის ღვთისმოსაეებს ფანტიკური რწმენა აქვთ, თითქოს მიწისქვეშეთში ეკლესიები იყოს გადაშალული.

— მართალი იცვითხარით, მიწისქვეშ გადაშალული ეკლესიები.

1 ვ. ევოკისიყული რუსული თარგმანის ვადმოჭართლება ავტორისა.

ხომ ნახეთ? რა მდგომარეობაშია ახლა ისინი, თქვენ ხომ რაიმე ზიანი არ მიგიყენებიათ? გნომებს თუ შეხვდით — ჯუჯა ხალხს მართალია, რომ მათ აქვთ გრძელი წვერი და მომიღმარი პატარა თვალები, ახურიათ მალალი მახვილწვეტიანი ქუდები? გავგვიგონია, — გვიამბობენ ღვთისმოსაეები, — მათ დიდ შრომისმოყვარეობაზე და საქმიანობაზე. ისინი მიწის ქვეშ ციხე-კოშკებს აშენებენ, უცნაურ კოლონადებს აქანდაკებენ, ხოლო სალი კლდეებიდან მოპოვებულ ოქროს საგულდაგულოდ ინახავენო სპეციალურ საცავებში. მათ, ვინც ამ ქონდრისკაცებს მოეწონებათ, ოქროს საუნჯისაკენ გზა გახსნილი აქვთო¹. და როგორ გაუცრუვდა იმედი ერთ-ერთ აქაურ ღვთისმოსავ ქალს მარიას, რომელიც ტინტილოზოვმა და მისმა თანამოლაშქრეებმა ანაკოფიის უფსკრულში ჩაიყვანეს და საკუთარი თვალით დაარწმუნეს ლეგენდების მცდარობაში. ნირწამხდარი მარია ტელეფონით გადასცემდა ზევით დარჩენილ თანამოაზრეებს, რომლებმაც იგი აქ ჩამოუშვეს ქეშმარიტების დასადგენად: „არავითარი ეკლესიები აქ არ არის! ვერც ქონდრისკაცებს შეეხვდი, ოქროს საცავებიც არ მინახავს! აქ არის დიდი დარბაზები, უკუნი სიბნელე, ტალახი, ქვები და სხვა არაფერი“².

იმედგაცრუებული მარიას ეს სიტყვები უაღრესად სუბიექტურია. დიახ, მღვიმეებში დიდი დარბაზები, უკუნი სიბნელე, ტალახი, ქვები და სხვა არაფერია?! აქაა მიწისქვეშა მდინარეები, მგრგვინავი ჩანჩქერები, კამკამა ტბები, სტალაქტიტ-სტალაგმიტების გაქვავებული ტყეები, მღვიმური მარგალიტები, კალციტის ვეება ფარდები. სვეტები და ვინ მოთვლის, კიდევ რამდენი საინტერესო რაბ.

ახლა, როდესაც მღვიმეების შემსწავლელი მეცნიერება — სპელეოლოგია განვითარდა და მკვლევართა არმიაც გამრავლდა, აღარავის სჯერა მღვიმეებთან დაკავშირებული ლეგენდების, მაგრამ მღვიმე რომ ლეგენდების დაუშრეტელი წყარო იყო კაცობრიობის განვითარების ისტორიაში, ეს უდაოა და ფრიალ საინტერესოც, როგორც ამა თუ იმ ხალხის ფოლკლორის ერთ-ერთი შემადგენელი ნაწილი, და ხშირად გამოჩენილი მწერლების, პოეტების, დრამატურგების, მხატვრების, კომპოზიტორებისა და სხვა ხელოვანთა შთამავგონებელი.

¹ ზ. ტინტილოზოვი. „მღვიმე და ადამიანი“, გამომცემლობა „მეცნიერება“, 1966 წ., გვ. 31—32.

² იქვე.

გარდა იმისა, რომ ლაშურები სიმპატიური ცხოველებია (ზოგიერთი სახეობის გამოკლებით), ისინი უაღრესად სასარგებლონიც არიან.

უილიამ ჰოლიდეი

საქართველოს და ევროპის მღვიმეებში მოგზაურობისას ხშირად შეგვხვდებოდა ეს პატარა, უწყინარი ცხოველები, რომლებიც მღვიმეთა ჭერზე და შვერილებზე თავდაყირა ეკიდებიან და სძინავენ; ღამით კი გარეთ გამოფრინდებიან და დაუღალავად სობუნქინქლებსა და სხვა მწერებს, ზაფხულის დახუთულ საღამოებში მოსვენებას რომ არ აძლევენ ადამიანს. გამოუცდელი კაცისთვის, რომელიც პირველად შედის მღვიმეში, ხშირად უცაბედი შეკრთომის მიზეზს ფარნის სინათლით გამოღვიძებული ლაშურა წარმოადგენს, მღვიმურ დუმილში ფრთხილად რომ ჩაუქროლებს სახეს.

მღვიმეში ყოფნისას ჩვენ ყოველთვის ფრთხილად ვეპყრობით ამ პატარა, უწყინარ ცხოველებს, რომლებიც თავისთვის არიან და ღამით დახარჯულ ენერჯიას ღრმა ძილით ინაზღაურებენ. ლაშურების თავშესაფარი მღვიმეებიდან შეიძლება დავასახელოთ კელასურის, ურთის, ივერიის, გუმას, საგუნოს, ყუმისთავის, წყალტუბოს, სემის, ცუცხვათის, საჰინკის, ცახის, უშოლთის, კიდობანას და სხვა მრავალი.

გარდა იმისა, რომ ლაშურები მანვე მწერებს დიდი რაოდენობით ანადგურებენ, მათ სხვა სარგებლობაც მოაქვთ ადამიანისათვის. ზოგ მღვიმეში, სადაც ისინი ასეული წლების მანძილზე მრავალრიცხოვან კოლონიებად ცხოვრობენ, გროვდება გუანო, რომელიც დიდი რაოდენობით შეიცავს ფოსფორს, აზოტს და ზედმიწევნით კარგ სასუქს წარმოადგენს. ზოგიერთ მღვიმეში კი ისეთი დიდი რაოდენობითაა დაგროვილი გუანო, რომ მათ სამრეწველო მნიშვნელობა ენიჭებათ. ასე მაგალითად, ამერიკის დიდი კანიონის დასავლეთ ნაწილში მდებარე გუანოს მღვიმედან (სახელწოდებაც იმიტომ მიიღო, რომ მასში დიდი რაოდენობითაა მშრალი გუანო) კანიონის მეორე მხარეს დაკიდებული ელექტროგზით ტომრებით გადააქვთ ეს სასუქი. ამ ელექტროგზის კაბელის სიგრძე თითქმის სამ კილომეტრამდეა. საბჭოთა კავშირის მღვიმეებიდან ყველაზე მდიდარია გუანოთი ბაჰარდენის მღვიმე თურქმენეთში. მხოლოდ ამ მღვიმეს ჩამოუვარ-

დება ივერიის უფსკრული ახალ ათონთან. აქ, ერთ-ერთ დარბაზში რომელსაც „ტაძარი“ ეწოდება (რომელიც მართლაც ტაძარს ჩამოკვავს), გუანო პირამიდებადაა აღმართული. დიდი რაოდენობითაა გუანო აგრეთვე ყუმისთავის, ოტაფისთავის, აძაბას, გუმასა და მთისკალთის მღვიმეებში.

მაგრამ დავუბრუნდეთ ღამურებს. მაინც საიდან და როდის გავრცელდა შეხედულება მათი სისხლისმსმელობის შესახებ? უ. პოლიდეი ამბობს, რომ არსებობს ლეგენდა ვამპირების შესახებ, რომლის მიხედვითაც ვამპირს შეუძლია ადამიანად გადაიქცეს და ორივე შემთხვევაში ადამიანის სისხლით იკვებოს. ეს ლეგენდა ცენტრალურ ევროპაში დაბადებულა ოდესღაც, მაგრამ მისი დაკავშირება ღამურებთან წარმოიშვა ამერიკის აღმოჩენის შემდეგ, როდესაც ესპანელებმა მიაღწიეს ცენტრალურ და სამხრეთ ამერიკას. აქ ისინი წააწყდნენ სისხლისმწოველ ღამურებს, რომელთა მსხვერპლი ძირითადად შინაური პირუტყვი იყო. იყო შემთხვევები ვითომ, როდესაც ისინი მძინარე ადამიანზე სხდებოდნენ, თავისი ბასრი კბილებით უმტკივნეულოდ ხერხტდნენ კანს და წოდნენ სისხლს. ევროპაში დაბრუნების შემდეგ ესპანელებმა გაავრცელეს ხმა სისხლისმსმელი ღამურების შესახებ, რაც აშკარად გაზვიადებული იყო. მაგრამ ამის შემდეგ ბევრს ეშინია ღამურის.

ღამურის შესახებ მეცნიერებამ ჯერ კიდევ ყველაფერი არ იცის. რამდენიმე წლის წინ ეგონათ, რომ ღამურები 3—4 წელს ცოცხლობდნენ. მაგრამ ნ. კასტერეს მრავალი წლის დაკვირვებებმა გამოარკვია, რომ ისინი 25 წლამდე (ან იქნებ მეტიც) ცოცხლობენ. საოცარია ღამურას უნარი აბსოლუტურ სიბნელეში გზის გაგნებისა. მრავალმა ექსპერიმენტმა დაამტკიცა, რომ ღამურა ფრენისას არ ეხლება ახლოს გაბმულ ძაფებსაც კი. გამოირკვა, რომ ღამურას გააჩნია ბუნებრივი რადარი, ე. წ. სონარი. ღამურა ფრენის დროს გამოსცემს ადამიანის სმენისათვის მიუღწეველ მაღალი სიხშირის ბგერებს და არეკლილი ტალღებით „წარმოდგენა ექმნება“ გზაზე მდებარე საგნის ან სხეულის მანძილზე და სიდიდეზე. იმავე ნ. კასტერეს ცდებით გამოირკვა, რომ ღამურას შეუძლია დაბრუნდეს თავის მღვიმეში 100—1000 კმ მანძილიდანაც კი.

ადამიანის ფანტაზიას საზღვარი არა აქვს. ზოგიერთისა კი გაცივბას იქვევს. ერთ ასეთ უცნაურ ამბავს აღწერს უ. პოლიდეი ღამურებთან დაკავშირებით. რომელიც მოგვყავს მისი წიგნიდან „თავ-



გადასავლები მიწის ქვეშ“. უ. ჰოლიდეი წერს, რომ „მეთოდური“ ლით ომის დროს ფრიოს მახლობლად მდებარე ორი მღვიმე, ლამურების ბუდობები, იქცა ერთ-ერთ ყველაზე ფანტასტიკური სამხედრო ექსპერიმენტების არენად, რომლის მსგავსიც არასოდეს მომხდარა. ეს საქმე დაიწყო კბილის ექიმმა პენსილვანიიდან, ლაიტლს. ადამსმა. მანამდე მან დაინახა ლამურების გამოფრენა კარლსბადის მღვიმიდან. რა მოხდება, გაიფიქრა მან, რომ პაწაწინა, თერმობული ბომბებით აღჭურვილი მილიონობით ასეთი ლამურა გაუშვან დღისით, მზისით იაპონიის თავზე? ყოველი საკუთარი თავის პატავისმცემელი ლამურა შეძერება მახლობელ ბნელ, ძნელადმისაწვდომ კუჭკუჭტანაში, რომ დაელოდოს ბინდს. მილიონი ხანძრის მცირე ნაწილიც კი გამოიწვევს ნგრევას იაპონიის მჭიდროდ განლაგებულ ქარხნის შენობებსა და საცხოვრებელ სახლებში.

შეუძლია კი ლამურას ატაროს ასეთი ტვირთი? თავიდან დოქტორმა ადამსმა არც კი იცოდა რამხელეობა ლამურები. მაგრამ მან სერიოზულად გამოიკვლია საკითხი თავის ბოღვით იდეასთან დავაშირებით და წინადადებით მიმართა სამხედრო ხელისუფალთ. დაიწყო ნამდვილი გამოკვლევა ფართო მასშტაბით.

მალე დაადგინეს, რომ ლამურას შეუძლია ატაროს საკუთარ წონაზე დაახლოებით სამჯერ მეტი ტვირთი. ეს ნიშნავდა, რომ ჩვენი ლამურებიდან ყველაზე დიდებს შეუძლიათ წაიღონ მთელი გირვანქა. მაგრამ გამოიჩვენა, რომ ასეთი სახეობის ლამურები — იშვიათია. ლამურების ერთადერთი სახეობა, რომელიც მრავლადაა და საკმაოა ამოცანის გადასაწყვეტად — არის მექსიკური კუდიანი ლამურა, დოქტორმა ადამსმა რომ დაინახა კარლსბადის მღვიმეში, მაგრამ ასეთი ლამურის საშუალო წონა უნციის ერთი მესამეა (დაახლოებით 10 გრამი).

შეიძლება კი ცეცხლწამკიდი ბომბის გაკეთება, რომლის წონაც უნციანზე ნაკლები იქნება? ადვილად. შეიძლება ასეთი ბომბის მიმავლება ლამურაზე ქირურგიული დამჭერის და თოკის საშუალებით, რომელიც დაჯდომის შემდეგ ლამურას შეუძლია გადაღრღნას? გამოვიდა თუ არა საჭირო ეფექტი? შესანიშნავი! ერთი ლამურა გაიბარა ლაბორატორიიდან და დაუყოვნებლივ გადაწვა კარლსბადის მახლობლად მდებარე დამხმარე საჰაერო ბაზის სამოსამსახტრო შენობა.

მომზადეს კონტენერები, რომლებშიც მოათავსეს ათასობით

ლამურა. რელე-ავტომატები აღებდნენ მათ საჭირო სიმაღლეზე პარალელურად რაშუტებით ჩამოგდებისას. გამოცდებმა უჩვენა, რომ ასეთი ხერხები ჩამოგდებული ლამურები იფანტებიან წრის საზღვრებში, რომლის დიამეტრიც 65 კილომეტრია.

ამ სამუშაოებზე დახარჯეს ორ მილიონამდე დოლარი. როგორც ჩანდა, ყველაფერი მზად იყო მის გამოსაყენებლად 1944 წლის ბოლოსთვის. შემდეგ მთელი სამუშაო ყოველგვარი ახსნა-განმარტების გარეშე უცბად დახურეს, ხიროსიმაძე რამდენიმე თვით ადრე. ლამურებმა დაკარგეს „სამხედრო გმირებად გახდომის შანსი“.

ასე რომ, საცოდავი, უწყინარი ლამურები თავისდაუნებურად ნგრევისა და ხანძრების გამომწვევ იარაღად უნდა ქცეულიყვნენ. და ის, ვინც საქართველოს მღვიმეებს ეწვევა, ცცაღოს ნუ დაურღვევს მყუდრო ძილს, მთელი ღამის მანძილზე ნაჯაფ ლამურებს. ისინი ხომ ორიად სასარგებლონი არიან ადამიანისათვის.

სახიფათო თავგადასავლავი მღვიმეებში

ნურასოდეს გამოიყენებთ მღვიმეში
შემთხვევით ნაპოვნ თოქს.
უ. პოლიდეი

მღვიმეთა კვლევას და განსაკუთრებით უბრალო, ცნობისმოყვარულ მოგზაურობებსაც მიწისქვეშ, მრავალი გაუთვალისწინებელი ხიფათი სდევს თან. ამიტომ, როცა ადამიანი მღვიმეში შედის, მანამდე გამოკვლეულიც რომ იყოს იგი, მაინც აუცილებელია წინდახედულება, აუქჩარებლობა, ყოველი ნაბიჯის მოზომვა და სიფრთხილე. გამოუცდელ, მოყვარულ სპელეოლოგებზე რომ აღარაფერი ეთქვათ, დიდი გამოცდილების მქონეთაც ხშირად შემთხვევით ფათერაკეი და ზოგჯერ მსხვერპლიც გამხდარან. რა ფათერაკებს შეიძლება გადაეყაროს მღვიმეში შესული ადამიანი?.. მოულოდნელი ლოდცენა ჰერიდან, რომელიც ზოგ მღვიმეში ცხვირის დაცემინებაპაც კი შეიძლება გამოიწვიოს; წყალდიდობა, როდესაც მიწისქვეშა მდინარე წვიმის გამო ადიდდება და ზოგჯერ მთლიანად ავსება მღვამეს; მღვიმეთა სიფონები; ვიწრო ნაპრალში გაჭედვა; ზოგ მღვიმეში არსებული ნახშირორყანვა გაზით ან საქონლის გახრწნილი გვამების სუნით მოწამვლა; ფეთქებადი აირების აფეთქება



ასანთის გაცვრისას; დამცველი თოკის გაწყვეტა და მრავალი სხვა სახის უბრალო ჩამოთვლაც კი საკმარისია, რომ ნათელი გახდეს მღვიმის თხილის აუცილებლობა მღვიმეში სტუმრობისას.

აქ გვინდა მკითხველს გავახსენოთ მარკ ტვენის „ტომ სოიერის თავგადასავლის“ ერთ-ერთი თავი, რომელშიც ეს დიდი მწერალი წიგნის გმირების, ტომისა და გეკის თავგადასავალს გამოქვაბულში აღწერს. ამ გამოქვაბულს (უფრო სწორად მღვიმეს) თვით მარკ ტვენი, როცა სამუელ კლემენსი იყო, ხშირად სწევვია და საოცარა სიზუსტით აქვს იგი აღწერილი, რაშიც კარგ სპელეოლოგობასაც ამჟღავნებს.

მართლაც რომ შესანიშნავად აღწერს მაკ-დუგალის მღვიმეს მარკ ტვენი ზუსტად 100 წლის წინ, როდესაც სპელეოლოგია ის იყო ფეხს იდგამდა როგორც მეცნიერება.

ცნობილი ამერიკელი სპელეოლოგი უ. ჰოლიდეი კალიფორნიის მღვიმეების აღწერისას აღნიშნავს, რომ მათთან მრავალი ლეგენდაა დაკავშირებული. ალბათ, ამ რაიონში ყველაზე ცნობილია სანველის მღვიმე, რომელიც შასტას ტბის მახლობლად მდებარეობს. მრავალი წლის წინათ კალიფორნიის უნივერსიტეტის ჯგუფმა ამ მღვიმეში შეაგროვა ცხოველთა ძვლების მდიდარი კოლექცია, რომლებიც დიდი ხნის წინ გადაშენებულ სახეობებს ეკუთვნოდა. ამ მღვიმესთანაა დაკავშირებული ლეგენდა დაკარგული ქალიშვილისა, რომელსაც ინდიელთა ადგილობრივი ტომი ვინტუნები ყვებია.

თითქოს ქალიშვილი, რომელიც ამ მღვიმის ორი ჯადოსნური ტბიდან დალევს წყალს, ულამაზესად იქცევა. მაგრამ ან ინდიელთა შიშია ძალიან დიდი მღვიმეთა წინაშე, ან მათი ქალიშვილები ჯადოსნური ტბების გარეშეც ულამაზესნი არიან. მოხდა გაუგონარი ამბავი, როცა ერთმა იმედდაკარგულმა მობერებულმა ქალწულმა გადაწყვიტა ბოლოს და ბოლოს დაეძლია სიბნელის წინაშე შიში და მოეძებნა ეს ტბები. მან დაითანხმა მეგობარი ქალიშვილი გაყოლოდა მღვიმეში და ორივე მხოლავი ჩირაღდნებით გაემართნენ უცნობი სამყაროსკენ. ისინი შიშით მიდიოდნენ მღვიმის დერეფნებში და დარბაზებში. ბოლოს იპოვეს ერთი პატარა ტბა, საიდანაც ქალიშვილმა დალია წყალი. შესაძლოა მეორეცაც იგივე გააკეთა, ლეგენდა ამაზე არაფერს ამბობს. შემდეგ მათ განაგრძეს გზა მოქანავე ჩირაღდნების აღის სუსტ სინათლეზე. უცბად, მეორე ქალიშვილმა გააგონა პირველის ყვირილი და იგი მხედველობიდან გაქრა.

მის სმენამდე ფხაკუნის ხმამ მიადწია, შემდეგ დუმილი ჩამოვარდა. რომელიც მას უსასრულოდ მოეჩვენა. მოულოდნელად ქვემოდას საშინელი დარტყმის ხმა მოისმა. შეძრწუნებულმა ქალიშვილმა მიადწია ჭის ნაპირს, მაგრამ ვერაფერი გააჩნია. ბარბაცით გამოაღწია დღის სინათლეზე და დასახმარებლად თავისი ტომის მამაც მამაკაცებს დაუძახა. მაგრამ მათაც ვერაფერი იღონეს. ასეთია ლეგენდა მღვიმეში დაკარგული ქალიშვილისა.

ამ ლეგენდას ქეშმარიტება მოფინა სამეცნიერო ჯგუფმა დოქტორ მერიემის ხელმძღვანელობით, რომელმაც წარმატებით დაასრულა ვათხრები ამ მღვიმეში და ის იყო ბანაკის აშლას შეუდგა, რომ ერთ-ერთი ამ ჯგუფიდან შეძერა მღვიმის დაბალი შვერილის ქვეშ და კიდევ ერთი სიღრუე აღმოაჩინა. აქ იატაკის შუაში ღრმა ჭა იყო. მის ფსკერზე იპოვეს ორი ჩონჩხი. ერთი ჩონჩხი პუმისა იყო, რომელიც ალბათ სიბნელეში ჩავარდა ჭაში, მეორე ჩონჩხი კი ინდიელი ქალიშვილისა, როგორც ლეგენდიდან გამომდინარეობდა.

ზოგჯერ სპელეოლოგთა დაღუპვას იწვევს იმ ტექნიკურ საშუალებათა გაუმართავობა, რომლებსაც ისინი ხმარობენ. ნ. კასტერე თავის წიგნში „ოცდაათი წელი მიწის ქვეშ“ აღწერს ცნობილ ფრანგი სპელეოლოგის მარსელ ლუბანის დაღუპვის ამბავს. ჯალაშხარის დაპროექტებული იყო მაქს კოზინსის მიერ, რომელიც პროფ. პიკართან ერთად საკუთარი კონსტრუქციის აეროსტატით ავიდა სტრატოსფეროს მაღალ ფენებში და მათ მიერვე კონსტრუირებული ბატისკაფით პირველად ჩაეშვენენ ოკეანის დიდ სიღრმეში. მაქს კოზინსა იყო იმ სპელეოლოგიური ექსპედიციის ხელმძღვანელი და ორგანიზატორი, რომელმაც შეუტია მსოფლიოს ერთ-ერთ უღრმეს უფსკრულს პიერ-სან-მარტენს. აი, როგორ აღწერს ნ. კასტერე ამ ამბავს:

„1952 წლის ცხრა აგვისტოს კაშკაშა მზეზე ლუბანი მთლიან აღჭურვილობაში პირველი უნდა ჩასულიყო უფსკრულში. ხალხს ტევა არ იყო: ყურნალისტები, ფოტოგრაფები, კინოს წარმომადგენლები, ტურისტები, მწყემსები, კარაბინერები და ქანდაკებები — ყველა შეკრებილიყო უფსკრულის პირას და ყურადღებით ადევნებდნენ თვალს ჩაშვებისათვის მზადებას.

ლუბანის შემდეგ უფსკრულის პირველ, ვერტიკალურ მონაკვეთში, რომლის სიღრმე 346 მეტრია, ჩაეშვენენ ცნობილი ვულკან-
5. თ. კინაძე



ნოლოგი ჰარუნ ტაზიევი და სხვები. ხუთი დღის მიწისქვეშა რეზისა და კვლევის შემდეგ ლუბანმა კასტერეს ტელეფონით ნობა, რომ პროგრამა მთლიანად შესრულებულია, მაგრამ გრძნობს გადაღლას, თანაც აწუხებს პენ-მორტის უფსკრულში დაზიანებული მხარი და გადაწყვიტა ამოსვლა. კასტერეს ჯგუფს უნდა შეეცვალა ლუბანის ჯგუფი.

როდესაც ლუბანმა ამოსვლა დაიწყო, მოხდა უბედურება. ფოლადის ბაგირის დამჭერი ჭანჭიკი შეუმჩნევლად მოეშვა და ბაგირი ლუბანიანად მოწყდა...

„ოცდათექვსმეტი საათი გრძელდებოდა წამება და დამთავრდა იგი — სიკვდილით უფსკრულის ძირზე, სადაც ლუბანმა „გაატარა თავისი მამაცური ცხოვრების უკანასკნელი დღეები“, როგორც წერილი მისი სიკვდილის ადგილზე ქვაში ამოკვეთილ ეპიტაფიაზე“ — წერს ნ. კასტერე.

ექსპედიციის ექიმმა მერემ ფოლადის ბაგირი საკუთარი ხელით მიამაგრა ქალამბარს და წელზე მიბმული საკაცით გადაწყვიტა ჩასვლა უფსკრულში, ლუბანის გადასარჩენად. მაგრამ მისი ყოველგვარი ცდა, ეშველა საშინლად დამტვრეული ლუბანისათვის, უშედეგო გამოდგა.

ამ ტრაგედიიდან 17 წლის შემდეგ მე მომიხდა საფრანგეთში ყოფნა სპელეოლოგიურ ექსპედიციაში და ერთ-ერთი საქვეყნოდ ცნობილი მღვიმის, გულ დე ფუსუბის შესასვლელთან ჩემს მეგობრებთან ერთად ვნახე მარმარილოს მემორიალური დაფა, რომელზეც ეწერა, რომ აქ 1963 წელს დაიღუპნენ ცნობილი ფრანგი სპელეოლოგები ბერნარ რაფი და ჟან დიუპონი.

უილიამ ჰოლიდეი აღწერს აგრეთვე ერთი ჯარისკაცის თავგადასავალს, რომელმაც აღმოაჩინა მღვიმე აშშ-ს დასავლეთში, „სექტონიას“ ეროვნული პარკის მიდამოებში. მისი გადმოცემით ჯარისკაცს თან წაეღო თოკება, სანთლები, ფარანი, თოფი და მარტრდმარტო შესულიყო მღვიმეში. მეორე დღეს იგი არ გამოჩენილა და მეგობრებმა ძებნა დაუწყეს. ძებნაში მიაგნეს მღვიმის ჩასასვლელს, რომელშიც თოკი ეშვებოდა.

მღვიმეში ჩასულს გზაზე ვიწრო ხვრელი შეხვედროდა და ფარანი, რომელიც მოძრაობაში ხელს უშლიდა დაეტოვებინა, გზას სანთლით ინათებდა. ხვრელის გავლის შემდეგ იგი ვეებერთელა დარ-

ზაზში გავიდა. რომლის ფსკერზეც დიდი ლოდები დახვევებულყოფილ კედლებში რამდენიმე ხერელი მოჩანდა. ერთი მათგანი გადადიოდა ღრმა ჭაში, რომელიც სანთლის მოციმციმე ალზე უძირო ჩანდა. ჩავდებულნი ქვები რახრახით მიექანებოდნენ და საოცარ ხმას გამოაცემდნენ. ჯარისკაცი უკან გამობრუნდა და დაიწყო დატოვებული ფარნის ძებნა, მაგრამ ვერაფერი დაინახა. სანთელი კი ელეოდა. იგი დაიბნა, აღარ იცოდა, რომელი ხერელით შემოვიდა დარბაზში. შიშით შეპყრობილმა დაიწყო სირბილი, სინათლის ძებნა, მაგრამ უშედეგოდ. ვაითუ ამხანაგებმა ვერ მომაგნონ, ფიქრობდა იგი და აქეთ-იქით აწყდებოდა. სასოწარკვეთილს შეეშინდა თავი არ მოეკლა და თოფი ღრმა ჭაში გადაავდო. სწორედ ამ დროს დაიწვა სანთელი და ჯარისკაცი აბსოლუტურ სიბნელეში დარჩა. ისტერიული ხარხარით იგი მიხობავდა კედლების გასწვრივ და ეჩვენებოდა, რომ გავიდა დღეები, კვირეები...

ერთ-ერთი მაძებარი სანთლით შევიდა მღვიმეში და დაინახა ვიწრო ხერელში დადგმული უკვე მბუტბავი ფარნის სინათლე. მან აღარ განაგრძო გზა და რამდენჯერმე დაიყვირა. პასუხი ყრუდ მოესმა. რამდენიმე წუთის შემდეგ ჯარისკაცი ბარბაცით, შემოხებული ტანსაცმლით, დასისხლიანებული ხელებით, ქვითინით, თითქმის ჭკუაზე გადასული მიუახლოვდა გადამრჩენელს. იგი ძლივს გამოიყვანეს მღვიმიდან. ამის შემდეგ კარგა ხანს მკურნალობდნენ მას ნერვული შერყევისაგან.

ეს ამბავი კიდევ ერთხელ მეტყველებს იმაზე, რომ მღვიმეში, ისიც უცნობში, დაუშვებელია მარტოდმარტო შესვლა, თანაც სინათლის ერთი წყაროთი.

ხიფათი მკვლევარს ყოველ ნაბიჯზე ელის მღვიმეებში, ყოველი ნაბიჯი მოულოდნელობითაა აღსავსე და ზოგჯერ გამოცდილ სპელეოლოგთა ჯგუფებსაც კი ძლივს დაუღწევიათ თავი მოულოდნელობათა ჯაჭვისათვის, ზოგჯერ კი მსხვერპლიც გამხდარან.

ყველაზე საშინელი მაინც წყლის მოვარდნაა. ასე შეემთხვა ცნობილ ფრანგ არქეოლოგს გრაფ ბეგუენს თავის სამ შვილთან ერთად, რომლებმაც მღვიმეში პალეოლითური მხატვრობა აღმოაჩინეს. მათ მთელი ღამე უმოქმედოდ გაატარეს ტუჯ დ'ოლუბერის მღვიმეში და შიშით ელოდებოდნენ უეცრად აწეული წყლის დონის დაკლებას, ზოლო ბერთარელის მღვიმეში კოკისპირული წვიმის გამო აღიდებულმა მიწისქვეშა ნაკადმა გაიტაცა და სადღაც, ნაპრა-



ლებში ამოახრჩო ორი სპელეოლოგი. მსგავსი მაგალითები ლით სპელეოლოგიური კვლევის ისტორიაში ბევრი მოიხსენიება, აი, როგორ აღწერს ზ. ტინტილოზოვი წყალდიდობას ოტაფისთავის მღვიმეში, ოჩამჩირის რაიონში: „შესასვლელიდან 65-ე მეტრზე მიწისქვეშ მდინარე ტბას აჩენდა, რომელიც არსენ ოქროჯანაშვილმა გადაცურა. მას მიჰყვა ჯუმბერ ჯიშყარიანიც და ორთვე სიძნელეში მიიშალა: 45 წუთი მათგან არავითარი ცნობა არ იყო და მდინარეში მღვკმთ მოესმათ შორეული ჩხრიალი. მათ მახლობლად ჩანჩქერი ვაჩნდა. ჭერიდან და კედლებიდან ნიაღვრები წამოვიდა. გარეთ კოქისპირულად წვიმდა და წყლის დონემ მატება დაიწყო.

„...ნეტავ რა დღეში არიან ჩვენი მზვერავები. შეიტყვეს თუ არა, რომ საფრთხე გვემუქრება და საჭიროა სასწრაფოდ გარეთ გასვლა? იქ, სადაც ჩვენ ვდგევართ, დიდმა ჩანჩქერმა იწყო ვარდნა, გვერდით გადავინაცვლეთ. მდგომარეობა სულ უფრო რთულდებოდა. ბუნებრივია, ვლელავდით, მაგრამ ვგრძნობდით. ჩვენი ბედით არა ნაკლებ შემფთოთებული იქნებოდა ექსპედიციის ხელმძღვანელი, რომელიც შესასვლელთან გვდარაჯობდა... აბობოქრებულმა ტალღებმა სწრაფად გაგვისროლა გარეთ... საშინელი სეტყვანარევი წვიმა მოდიოდა, აღვართქაფებული მდინარე ღრიალით მოქექხდა წყვდიადიდან. შესასვლელთან მთელი სოფელი შეკრებილიყო, მაგრამ ვის შეეძლო ამ განსაცდელის ყამს დაგვმარებოდა... ძვირფასი იყო ყოველი წუთი. მე და ბორისს უნდა გვეცადა შიგ შევებრუნებულიყავით, იქნებ როგორმე დავებმარებოდით გაჭირვებაში მყოფ ამხანაგებს. ერთი გამოუთქმელი სიძნელეების გადალახვით მივალწიეთ ჩვენს ძველ ადგილს, პატარა გუმბათოვან დარბაზს, რომელშიც ყოველი მხრიდან ღრიალით შემორბოდა ნიაღვრები. ბიჭები კვლავ არ ჩანდნენ, არა და ტბის ადგილას, რომელიც მათ გადაცურეს, წყალი უკვე ისეთი სისწრაფით რბოდა, მასში შეცურებაზე ფიქრიც კი არ შეიძლებოდა... წყლის დონე კვლავ და კვლავ მატულობდა; ასეთ რთულ პირობებში თავს დაგვატყდა უსიამოვნება: ბორისი კარნიზიდან წყალში ჩავარდა, სანათური დაუსველდა და ჩაუქრა, ჩემი სანათურიც დანესტიანდა და საცოდავად ბჟუტავდა. ჩვენ სულ უფრო ზემოთ მივფორთხავდით მღვიმის კედლებზე, მაგრამ წყალი ყველგან გვეწეოდა. ღრმა მორევთან წყლის დონემ იმდენად აიწია, რომ ჭერამდე 40—50 სანტიმეტრი თუ იქნებოდა დარჩენილი. დარბაზში დარჩენას აზრი აღარ ჰქონდა, ჩვენს საცო-

ცხლეს საფრთხე დაემუქრა. საშინელ ღრიანცელში, რომელსაც დაპირიდან მოჩხრიალე და ფსკერზე გამდინარე ნაკადები გამოსდნენ, თითქოს ადამიანის ხმაც შემოგვესმა. ჩვენგან შორს, მდინარის აზვირთებულ ტალღებში, მბეუტავმა შუქმა გაიელვა, სინათლე თანდათან გვიახლოვდებოდა. — ეს არსენა! — წამოიძახა ბორისმა. მას ჯიბის სანათური კბილებით უჭირავს. ძლიერი ნაკადი მთელი სისწრაფით მოაქანებს. ცოტა დაშორებით ჯუმბერია მოცურავდა, თავდაპირველად იგი ვერც კი შევნიშნეთ. შუქი ჩაქრობია, ცალ ხელში პლანშეტი უჭირავს. სტიქიონი მჭვინვარებს. სჯა-ბაასის დრო არ არის, წყლის სიღრმემ ორ მეტრს მიაღწია, კიდევ ცოტა და ალბათ მთელ გვირაბს წყალი გამოავსებს. ანგარიშმოუცემლად გადავეშვით აზვირთებულ მდინარეში და ვაყვევით დინებას. ბობოქარი ტალღები განრისხებით გვახეტებენ კედლებზე. მაგრამ მთავარია, ყველანი ცოცხლები ვართ და წინ მივდივართ. მალე დღის სინათლემ შემოგვეგება. გულშემატკივარ აფხაზთა რიცხვი გაზრდილიყო. კვლავინდებურად სეტყვანარევი წვიმა მოდიოდა¹.

ზოგჯერ, თავგადასავლების მოყვარულები მღვიმეში მოგზაურობის აღწერისას ანგარიშმოუცემლად მიუშვებენ ხოლმე ფანტაზიის სადავეს. ასეთ აღწერებში ხშირია ყოვლად გაუმართლებელი, დაუსაბუთებელი გაზვიადებანი როგორც მღვიმის სიღიღისა, ისე მასში მოგზაურობის დროს გადატანილი ფათერაკებისა. არის შემთხვევები, როდესაც ასეთი რამ გამოცდილ სპელეოლოგებსაც ემართებათ ხოლმე. ასეთი გაზვიადებული ფანტაზიაა გადმოცემული უილიამ ჰოლიდეის წიგნში¹, სადაც ავტორი აღწერს საკუთარ და ძველი სპელეოლოგების თავგადასავლებს მიწისქვეშეთში.

გასული საუკუნის მეორე ნახევარში კალიფორნიის შტატში გამოდიოდა მრავალი პატარა გაზეთი, რომლებსაც ერთმანეთში დიდი კონკურენცია ჰქონდათ გაჩაღებული. ამ გაზეთების რედაქციებში მუშაობდნენ ისეთი ცნობილი სიტყვათმწიფრებელი კალმოსნები, როგორც მარკ ტვენი, ბრეტ გარტი და დენ დე კვილი (უილიამ რაიტი). ეს გაზეთები ხშირად აქვეყნებდნენ სერიოზული ტონით დაწერილ ხუმრობებს და გამოგონილ ამბებს. ერთ დღეს გაზეთმა „ინდეპენდენტემ“ გამოაქვეყნა წერილი ახლად აღმოჩენილი „შესანიშნავი მღვიმის“ შესახებ, რომელმაც დიდი გახმაურება ჰპოვა

¹ У. Холлидей. Приключения под землей. Москва, 1963.

ხალხში და რედაქციამ მრავალი წერილი მიიღო მკითხველებზე გახსნილი
გაზეთის შესვეურებმა ასეთი პასუხი გამოაქვეყნეს:

„...ჩვენ არ გვქონდა შესაძლებლობა, პირადად დავსწრებოდით მღვიმის გამოკვლევას; დეპეშა გაუფუგავნეთ საგრაფოს-სამ მოქალაქეს. რომელთა სახელები, დარწმუნებულნი ვართ, საიმედო გარანტია იქნება ყველანაირი ცნობის ჭეშმარიტებისა, რომელსაც კი ისინი ჩათვლიან გვაცნობონ. ამ ჯენტლმენების გვარებია: ჯ. უ. ჯეიმსონი ფილდაუნიდან, უ. გ. სტოქსი აიონ-სიტიდან და დ. უ. მესონი ჯეკსონიდან, სამივე აღმოჩნდა (სასამართლოს საქმეებთან დაკავშირებით) ჯეკსონში. ისინი დაგვთანხმდნენ ჩაატარონ გამოკვლევა და გუშინ ჩვენ მივიღეთ ქვემოთ მოთავსებული ანგარიში მათი აღმოჩენების შესახებ.

პაინ-გროვი, 1874 წ. 10 მაისი“.

ჩვენ შემოკლებით მოგვყავს ამ წერილის შინაარსი:

„ინდეპენდენტის“ რედაქტორს.

თქვენის თხოვნით, ჯეიმსონმა, მესონმა და მე გადავწყვიტეთ გასულ პარასკევს ჩამოვსულიყავით აქ და ჩაგვეტარებინა შესანიშნავი მღვიმის გამოკვლევა, რომელიც ამას წინათ აღმოაჩინეს ლინკიტის რანჩოზე, დაახლოებით ორნახევარ კილომეტრზე აქედან... გუშინ მოვიმარაგეთ სანთლები, თოკები, წვრილი თასმა, კომპასი და სხვა. გზა რომ არ დაგვბნეოდა, მღვიმის შესასვლელთან ხეზე მივაბით ჩვენი თასმების ერთი გორგალი და ამ ბაწარს წინსვლასთან ერთად ვშლიდით; ეს იყო ჩვენი გზის მაჩვენებელი ძაფი და ამასთან ერთად განვლილი მანძილის ზუსტი გაზომვის შესაძლებლობასაც იძლეოდა“...

შემდეგ აღწერილია მღვიმის გვირაბები, დარბაზები:

„...აქ გვირაბი გადის გრძელ, მაგრამ საკმაოდ ვიწრო სიღრუეში, რომლის კედლები კირქვით კი არაა აგებული, არამედ მოყვითალო-მოყავისფრო და შავი რკინის მადნით. სიღრუეში შესვლისთანავე შევამჩნიეთ კომპასის მოქმედების ძალზე თავისებური დარღვევა: მისი ისარი შეუჩერებლად ირხეოდა იქით-აქეთ და ისე სწრაფად ტრიალებდა, რომ არ ჩანდა. ჩვენც რაღაც სიცივის უცნაური შეგრძნება აღგვეძრა, თითქოს კეფაზე იწყებოდა და ხელებისა და ფეხების თითებამდე ვრცელდებოდა. სიღრუეში მოძრაობასთან ერთად ეს უცნაური შეგრძნება ვაძლიერდა და ბოლოს თითქმის აუტანელი გახდა... მე დამაკიწყა მეთქვა, რომ ამ სიღრუის კედლებსა და ია-



ტაკს, განსაკუთრებით დიდ ლოდებს მაგნიტური თვისებები ჰქონდა და, რაც ჩვენი ჩრდილოეთისკენ გადაადგილებასთან ერთად უფრო ძლიერდებოდა. მაგნიტურმა კლდემ, რომლისთვისაც ჩვენ უნდა ჩაგვევლო, ჩვენი ჯგუფის ერთ წევრთაგანს ხელიდან გამოგლიჯა ნაჯახი და ოთხივეს საერთო ცდა ამო აღმოჩნდა კლდიდან მის მოსაცილებლად. შემთხვევით დაგდებული ჯიბის დანა იატაკზე დაეტოვებოდა, რადგან არც ერთ ჩვენგანს არ ეყო თითებში ძალა მის ასაღებად. მესონი, რომელსაც ამ ლაშქრობისთვის ლურსმნებით მოჭედო ლანჩიანი სამთო ხამლები ეცვა, ძლივს მოდიოდა დაროცა შემთხვევით იატაკის განსაკუთრებულად დამაგნიტებულ ნაწილს და ადგა, უეცრად მიჯაჭვულივით იქცა და არ შეეძლო ადგილიდან დაძვრა. იგი იძულებული იყო ხამლებიდან ფეხები ამოედო და ფეხსაცმელი ადგილზე დაეტოვებინა...

პატივისცემით უ. გ. სტოკსი“.

უ. ჰოლიდეი კომენტარს უკეთებს ამ წერილს და ამბობს, რომ მისი დამწერი არ ზღუდავდა თავის ფანტაზიას. არც ერთი ზემოთხსენებული გვარი არ ყოფილა შეტანილი იმპროვიზებულ ცნობარებში, თანაც, ავტორს არ უფიქრია როცა წერდა 3 კილომეტრი სიგრძის ბაწარს რა წონა ექნებოდა, და ისიც, რომ ასეთი მაგნიტიზმის მქონე მადნები ბუნებაში არ არსებობს.

ამით მთავრდება წიგნის ზოგადი ნაწილი და შევუდგეთ ჩვენი თავგადასავლების აღწერას.

წინაპართა გამოცხადება

(1960 წლის ექსპედიცია)

„ჩვენ მუხლბედი უნდა მოვიყაროთ ამ პირველ-
ყოფილი არქიტექტურის წინაშე“.

ალექსანდრე დიუმე (მამა)

ვიდეოტექნიკის უფსკრულის პირას და გაცივებულნი დავყურებდით კლდოვან კანიონს, რომელიც მოულოდნელად წარმოგვიდგა თვალწინ თავისი ცივი სიდიადით...

წყნარი ზღვის ზედაპირივით მოვაკებულ ტრიალ მინდორს გუგუნივით შესევნიან ტრაქტორები; შემოდგომით გადაყვითლებულ მიწას ფერს უცვლიან; თვალუწვდენ სივრცეზე გადაჭიმულა ნახნავი. ასე გგონია დასასრული არა აქვს მინდორს, მხოლოდ უკიდურესად ველი, პატარა ხევიც კი არსად მოჩანს; სწორედ აქ, გომარეთის პლატოს შუაში უცხად წაადგები ღრმა ხეობას, გომარეთელები „ქართვის თავს“ რომ ეძახიან. სადღაც, ქვევით, უფსკრულის ძირზე დუქმოვადებული მიწის ზურტაკეტი, თითქოს ორას-სამასი მეტრი სიმაღლის ბაზალტის კედლების განგრევა-გათვართობა მოუწადინებიაო;

ზურტაკეტის ხეობაში, შვეულ ფლატეებზე უამრავ გამოქვაბულს დაუღია ხახა. ძალაუნებურად თვლას ვიწყებ: ...ათი, ოცი, ოცდაათი... ათი... რა ხელმა გამოკვეთა ამ მიუვალ კლდეებში? ამ უმკვრივეს ვუღიკანურ ქანებში? ნაწილი ზედ მდინარის პირასაა, ზოგაც მაღლა, სართულებად აწვდილა. ზოგიერთი კი არწივის ბუდესავით ავარდნილა კლდის მაღალ ნაწილში.

ორი წლის წინ შეიქმნა საქართველოს მეცნიერებათა აკადემიის სპეციალიზირებული კომისია აკადემიკოს ნიკო კეცხოველის თავმჯდომარეობით: შვიდიოდე თვის წინ დავიწყებ მუშაობა ამ კომისიაში და აი, პირველი ექსპედიცია შეუდგა სამხრეთ საქართველოს გამოქვაბულთა შესწავლას.



ჩვენთან ერთადაა სოფ. გომარეთის მკვიდრი, ისტორიის მასწავლებელი და სკოლის დირექტორი ვასო მუჯირიშვილი, რომელმაც კარგად იცნობს თავის რაიონს და მის ისტორიას.

ქარაფის თავზე ვდგევართ და ხეობაში ჩასასვლელს ვეძებთ.

აი, ბილიქსაც მივაგენით, ცხენებიდან საჭურველი გადმოვტვირთეთ, ზურგზე ავიკიდეთ და ფრთხილად ჩავდივართ. ვიწრო ბილიკი ქარაფის შუა ნაწილს მიუყვება. მარჯვნივ, კლდისკენ იხრები, რომ ზურგჩანთამ არ გადაგძლიოს უფსკრულისაკენ. „ბეწვის ხიდის“ შემდეგ დიდ გამოქვაბულთან ვჩერდებით. გამოქვაბულის წინ კლდის შვერილია, რომელზეც ჩვენს მწვანე კარვებს ვშლით. ქვევით, კლდის შუაგულიდან გამოჰდინარე წყალი ჩანჩქერად ეშვება მდინარისაკენ, ზემოდან კი გადმოკიდებული კლდე დაგვეურებს.

გამოქვაბულში შევდივართ. ჩვენს წინაპრებს გაუფართოვებიათ იგი. მღელვარებით ვათვალიერებთ ყოველ კუნძულს. შორეულ დღეთა მოღალადე კედლებს, ამოშენებული კედლები, სათოფურები, ლოდსასროლები, ეკლესია, ბაზალტზე ამოკვეთილი ბოლნური ჭვარი... ამ გამოქვაბულ-ციხესიმაგრის სამხერებიდან მოჩანს ზურტაკეტის დაკლავნილი ხეობა.

...და თითქოს ისმის ხმლების ჩახაჩხნი, ისრების წივილი, დაჭრილთა კვნესა და გოდება...

გამოქვაბულები ჭგუფებადაა გამოკვეთილი. ზედა გამოქვაბულები ძნელი შესალწევია. მხოლოდ ალპინისტური ტექნიკის გამოყენებით შეიძლება ასვლა. გული გვწყდება, ქვედა გამოქვაბულებს კვლევას: მათი იატაკები განძის მაძიებლებს გადაუთხრიათ და ვინ იცის, რას მიაგნეს და რა წარიტაცეს თან. მაგრამ გოცებას საზღვარი არ ჰქონდა, როდესაც კოტე ჯავრიშვილი, ფრიდონ ნადარია და მე ზედა სართულებში ავედით: აქაც ამოელწიათ ჩვენს ისტორიის მეკობრეებს, აქაც ეფათურებიანათ ბილწი ხელები, რითი განსხვავდებოდნენ ისინი იმ ბარბაროსებისგან, აქ რომ ანთხევდნენ ჩვენი წინაპრების სისხლს, წვავდნენ და ანგრევდნენ...

ერთ-ერთი მარშრუტის დროს მალლა კლდეში გამოქვაბულის შესასვლელში ხის კასრის მსგავსი საგანი შევნიშნეთ. კოტე ჯავრიშვილი ადის კლდეზე, მე ქვევიდან ვიცავ თოკით.

— გამოუშვი თოკი! — მეძახის ზემოდან კოტე.

მალე გამოქვაბულში შედის და ათვალიერებს.

ხის კასრის მაგვარი საგანი სკა გამოდგა. ოდესღაც, ვინ იცოდა,

როდის, ვილაცას ველური ფუტკრებისთვის ხის ქერქისგან სკვამი
კეთებია. ვინ იცის, რა საშუალებებით ამოდიოდა ის მეფუტკრე ამ
სიმაღლეზე?

რამდენიმე წლის შემდეგ ეს გამოქვაბული და სკა კინოეკრან-
ზეც მოხვდა: კოტე ჯავრიშვილის სცენარის მიხედვით განსვენე-
ბულმა რეჟისორმა ირაკლი კანდელაკმა გადაიღო დოკუმენტური
ფერადი ფილმი „ქართული ფუტკარი“. სწორედ ამ აღწერილი გა-
მოქვაბულის გადასაღებად ირაკლი კანდელაკმა დახმარება და
ფილმში „მონაწილეობა“ მიიღო. ფილმის გადამღებ ჯგუფს ჯერ გა-
მოქვაბულის მივსებაში დავეხმარეთ და მერე ჩვენი ასვლაც გადაი-
ღეს ამ ძნელად მისადგომ საფუტკრეში.

ჩატარებული გამოკვლევების შედეგად ზურტაკეტის ხეობაში
გამოქვაბულთა 12 ჯგუფი დადგინდა. ქანები, რომლებშიც გამოკვე-
თილია ეს გამოქვაბულები, ვულკანური წარმოშობისაა და მათ დო-
ლერიტებს უწოდებენ. ძალზე მკვრივი ქანებია, მაგრამ ცალკეულ
ლავურ განფენებს შორის უფრო მყიფე და შედარებით ადვილად
დასამუშავებელი ტუფის შრეებია. სწორედ ამ შრეთა გაყოლებაზეა
განლაგებული გამოქვაბულები მრავალსართულად. ზურტაკეტის ხე-
ობა საკმაოდ დაკლავნილია და ესეც მიუღიათ მხედველობაში უძვე-
ლეს ხუროებს: გამოქვაბულთა ჯგუფები განლაგებულია ისე, რომ
ერთი ნაპირიდან მოჩანს ხეობის მოსახვევში, მეორე ნაპირზე გან-
ლაგებული გამოქვაბულთა ჯგუფი; შემდეგი ჯგუფი კვლავ საწინა-
აღმდეგო ნაპირზეა, მოსახვევში. გამოქვაბულთა ჯგუფების ასეთი
ზიგზაგისებური განლაგება ხელსაყრელი იყო სწრაფი სიგნალიზა-
ციისათვის. როდესაც ხეობის თავში მტერი გამოჩნდებოდა, სხვა-
დასხვა სიგნალი (ღამით ცეცხლი, დღისით კვამლი) სწრაფად გადა-
ეცემოდა ხეობის ბოლოს.

„ზურტაკეტის ციხე-ხეობა“ — ასე უწოდა კოტე ჯავრიშვილმა
იმ რაიონს. მის შესწავლას მეთოდოლოგიური მნიშვნელობაც ჰქონ-
და ქვემო ქართლისა და თრიალეთის სპელეოლოგიური რაიონის გა-
მოქვაბულთა შემდგომი კვლევებისათვის.

ზევით, როგორც გომარეთელები იტყოდნენ, „ქარაფის თავზე“,
თვალუწვდენელ მინდვრებზე გაცხოველებული შრომა იყო გაჩაღე-
ბული. ხუთასკომლიან სოფელს „თავის მოსაფხანადაც“ კი არ ეცა-
ლა, მაგრამ მიუხედავად ამისა, სოფლის თავკაცები ექსპედიციას
დიდ დახმარებას უწევდნენ.

სოფლის მეურნეობის სამინისტროს გომარეთის საცდელი ნა-

კვეთის უფროსი აგრონომი გერონტი ბერიშვილი თვალისჩინივით უვლის ახლადჩაყრილ ვაზს, სხვადასხვა ჯიშის ხეხილს. უნდა იხაროს ვაზმა, ხეხილმაც უნდა იხეიროს. ეს ადგილები ხომ განთქმულა იყო ოდესღაც თავისი ღვინით, ხილით...

ტრაქტორების დგანდგარს ხშირად გომარეთის კოლმეურნეობის თავმჯდომარის, ლადო მურჯიენელის მანქანის ძრავის გუგუნიც უერთდება. დღე და ღამ შრომობენ კოლმეურნეები და თავმჯდომარეც დღე და ღამ თავს დასტრიალებს მათ. მას არც სოფლსაბჭოს თავმჯდომარე ესტატე სახუაშვილი ჩამორჩება. ჩვენ შევესწარით მის გულითად საუბარს კოლმეურნეობის მწყემსებთან:

— აბა, თქვენ იცით, ცხვარი ისეთი უნდა იყოს, რომ ყოველი მათგანი გამოფენისთვის ვარგოდეს.

ზურტაკეტი კი ჩხრიალებს, მირბის ქციისკენ. ოდესღაც, მილიონი წლების წინ, აქ არც ზურტაკეტი იყო და არც ქცია. მხოლოდ ზღვა, ზღვა. ზღვის ფსკერზე ვულკანები ბობოქრობდნენ, ისროდნენ ცეცხლოვან ლავას. ნაფრქვევი ისევ ფსკერზე ილექებოდა, ცივდებოდა, ქანებად იქცეოდა. დედამიწის ქერქი კი არ ისვენებდა ბორგავდა, შფოთავდა. ზღვის ფსკერი დანაოჭდა, მთებად იქცა. ზღვა კი გაქრა. მერე გაჩნდნენ მდინარეები. ჯერ პატარები იყვნენ, სუსტნი, თანდათან გაიზარდნენ, მომძლავრდნენ და ჩაჭრეს ბაზალტი.

ათასი წლები ერთმანეთს მისდევდნენ. ღრმავდებოდა კანიონი. წყალი ჯობნიდა ქვას. ბაზალტებს ისლა დარჩენოდათ, რომ გველივით დაეკლაკნათ მდინარე, ვიწროებში ეწვალებინათ...

მიუვალ გამოქვაბულებში ავდივართ. რამდენი განსხვავებაა: ზევით, „ქარაფის თავზე“, თანამედროვე ცხოვრება დულს, ქვევით კი, ხეობაში, წინაპართა ბრძოლისა და შრომის ამბავს გვიყვებიან ბაზალტის ლოდები, ციხე-ქვაბულები, კლდეში ნაკვეთი ლაბირინთები. და თითქოს ცოცხლებიან ჩვენი გმირი წინაპრები, მუჯირიშვილებისა და მურჯიენელების, ბერიშვილებისა და სახუაშვილების სახით. მათ საბრძოლო ყიყინას ბანს აძლევს ზურტაკეტის ხეობა, მრავალჭირნახული და ბევრის მთხრობელი...

ჩვენი შემდეგი მარშრუტი მდ. ქციის სათავეებისაკენ იყო მიმართული. აქედან ქციის ხეობას უნდა ავეყოლოდით ნახიდურამდე, დინების მიმართულებით.

დავბანაკდით სოფ. ბალანთაში. აქ სულ ორმოცდაათიოდე კომლიდა შემორჩენილა. იქვე, სოფელთან გამოქვაბულ-სახიზრებია

„ოქროს ქვაბების“ სახელით ცნობილი. მოშორებით ტაბაწყურ ტაბის ყური მოღუშულა, აქოჩრილ ტალღებზე ქაფი მოუგდია.

„ტაბა ტაბის-ყურისა არს წყალი ანკარა, სასმელად ტკბილი და შემრგო, ტყინი, ბალახ-ყვავილიანი, წყაროიანი და კალმანით სავსე“... — ანუ ახასიათებს ამ მიდამოებს ვახუშტი ბავრატიონი. სადღაა ტყე, ამაოდ ვეძებთ ერთ ხეს მაინც... მხოლოდ შიშველი ფერდობები შემოგვცქერაინ, მოწყენილნი და შეცივულნი. ბალანთელები გვიამბობენ: „...თურქობის ეამს მტერმა ცეცხლს მისცა თავთავდამძიმებული ყანები. ხანძარი ტყეებს გადაწვდა, ყველაფერი გადანახშირდა. აღარც ირმის ჯოგები, აღარც ფრინველთ გალობა, მხოლოდ ყვავები დასჩხავიან შიშველ ფერდობებს“...

ადგილთა სახელებიც გველადებიან: მუხიანი, წაბლიანი, არყიანი... აღარც მუხები, არც წაბლები და არც არყები. ორი პანტალა გადარჩენილა მინდვრის შუაში. ტრაქტორსაც ხშირად ამოყვება შავი ნახშირი ან დამწვარი კუნძი, როცა ყამირს ტეხენ.

ოქროს ქვაბების გამოკვლევის შემდეგ კვლავ გომარეთში ვბრუნდებით. ბარგს ცხენებზე ვტვირთავთ და ფეხით მივუყვებით ქციის ხრამს. გააჭვირვალე, ანკარაა მისი წყალი, რამდენჯერ კი წინაპართა გმირული სისხლით შეღებილი.

ჩათახში დიდი მშენებლობაა, უზარმაზარი გვირაბები გაყავთ პიდროელსადგურისათვის. ექსკავატორს სამარხები გადაუხსნია. დიდი მოკრძალებით დავცქერით გოლიათურ ჩონჩხებს, იშვიათი სილამაზის თიხის დოქებს, ყანვით შექმულ საბრძოლო იარაღსა და სამაჯურებს. ვინ იცის, რომელი ვაეკაცის გმირულ ხელს ეპყრა ეს იარაღი, რომელ ასულთა ნატიფ ხელებს ამშვენებდა ეს სამკაული, ოდესღაც, საუკუნეთა მიღმა...

ვბანაკებით ქციის პირას, ხულუტის ციხესთან. ირგვლივ, ხეობაში დიდი ჭალაა. აქა-იქ გაველურებული ვაზი, მსხვილი, ძარღვიანი ტანით; ვეება კაკლის ხეები კიდევ უფრო აბნელებენ ღრმა ხეობას. ხეობაში გამეფებულ დუმილს მხოლოდ ქციის დუდუნი არღვევს. ვათვალიერებთ ხულუტის ციხეს, ორბელიანების საგვარეულო დედა-ციხეს. გაღმა ხომ ტანძიაა, სულხან-საბას მშობლიური სოფელი... ციხის ბურჯებს ხავსი მოსდებია, სინესტე და ნგრევაა გამეფებული. ჭალისკენ გადმომყურე ხის აივნის საცოდავი ნაშთებილა შემორჩენილა. ამ აივანზე გადმოდგებოდა ხოლმე საქართველოს ტურფა ასული მანანა ორბელიანი და თვალყურს ადევნებდა

მისი ყურადღებისა და მოწონების დამსახურებისათვის თავგანწირულად მოჯირითე ვაჟკაცებს. როდესაც ერთ-ერთ ბურჯს ვათვალისწინებდი, გამახსენდა საქართველოს ისტორიისა და აწმყოს დიდი მოსიყვარულის, მწერლისა და მთამავლელის ლევან გოთუას ოცნება, გაეთხარა ხულუტის ციხე. მისი დასკვნით, როცა ისტორიულ წყაროებს გაეცნო, აქ, ერთ-ერთ ბურჯში ორბელიანთა საგვარეულო წიგნთსაცავი უნდა ყოფილიყო მოთავსებული. ვინ იცის, რამდენ რამეს ინახავს ეს ადგილი...

პირდაპირ, ქციის გაღმა, კლდეებში სამზერი კოშკია აგებული. აქედან მთელი ხეობა მოჩანს. გვერდით სამი გამოქვაბულია, საბერველების სახელით ცნობილი. აქ მართლაც მუდმივად უბერავს გრილი წივი.

გული არ მითმნს ხულუტის ციხესთან ვიყო და ფიტარეთის ტაძარი არ მოვიხახულო. ექსპედიციის ხელმძღვანელი კოტე ჯავრიშვილი ნებას მრთავს და ავთანდილ მაჩაიძესთან ერთად ვსხდებით ცხენებზე და დიდი ინტერესით ვათვალისწინებთ დიდებულ ტაძარს. „მშენიერწაშენებს, დიდგუმბათიანს“.

სალამოვდება.

ციხნებით ისევ უკან ვბრუნდებით. ვეებერთელა ქოფაკები ყუფით გვაცილებენ.

დაღმართზე ბინდი ძლიერდება. რალაც მემართება. თითქოს ვილაღ უხილავმა გადამისროლა საუკუნეთა მიღმა. თითქოს გაცოცხლდნენ წინაპართა ჩრდილები და ჩვენს წინ მიაგვლვებენ ფაფარაყრილ რაშებს. სადავეს ვუშვებ, ცხენს დავუჭყვივი და ისიც თავგამეტებით მიჭრის. ავთანდილსაც იგივე ემართება, თითქოს მოჯადოებულ სამყაროში მოვხვდით და მივჭრევართ ისტორიის გზაზე. მსურს დავეწიო ისრებივით გაჭრილ ჩრდილებს, მაგრამ ამაოდ. ცხენიც გაიფლიანდა. დაიღალა, ვჩერდები და ავთანდილს ველოდები.

უკვე სიბნელეში ბანაკს ვუახლოვდებით. ჩვენს გამყოლს და ცხენებარს პატრონს დიდი კოცონი დაუნთია და მოქანავე აღის სინათლეზე ჩამუჭებული, ჩაფიქრებული მოჩანს ხულუტის ციხე...

ჩენი ქარავანი ნელა მიუყვება ქციას დინების მიმართულებით. თითქოს ისტორიის ვეებერთელა წიგნს ვფურცლავთ. აქ ხომ ყოველ ქვას რალაცის თქმა შეუძლია. და იწყება კვლავ გამოქვაბულები, დიდებული პირღებული და სამშვილდე-ორბეთი, ისევ ციხეები და გამოქვაბულები...



რა სატანჯველში უნდა ყოფილიყო ზალნი, რომ ასეთი ბულები ეკვეთა? რამდენი შრომა და ჯაფაა დახარჯული, რამდენა სისხლია დაღვრილი. მათში ხომ ქართული ხუროთმოძღვრების, ქართული ხელოვნების, ჩვენი ერის ისტორიაა. და განა მტრის მახვილზე უარესი არ არის, როცა საუკუნეთა მძლევ ამ ქმნილებებს დღეს ზოგიერთი უგუნური თუ „შეგნებული“ გონიერი ბილწავს და ანადგურებს? სოფ. სამღერეთში უძველესი ტაძრის მშვენიერი, მოჩუქურთმებული ქვებით გომურის იატაკია მოკებული! ტაძრისთვის ქვის პერანგი შემოუტყლიათ, და განა მარტო ამ სოფელში?

ყოველ ნაბიჯზე, ზურტაკეტისა და ქციის ნაბირებზე ნასოფლარებია. კოტე ჯავრიშვილმა ამ რაიონებში გამოყო გამოქვაბულთა ჯგუფები, მათი ტიპები და 1965 წელს იუგოსლავიაში გამართულ სპელეოლოგთა მე-4 საერთაშორისო კონგრესზე გააკეთა საინტერესო მოხსენება.

ამავე საკითხისადმი მიძღვნილ უფრო ვრცელ წერილში იკა წერს: „ზურტაკეტის ციხე-ხრამის ყველა თხუთმეტი ჯგუფის გამოქვაბულთა საერთო ტევადობას ჩვენ ვვარაუდობთ 12—15000 კაცს, მთვან არა ნაკლებ 3—5 ათასა აქტიურ მებრძოლს (თარო სანგრების, ციხეებისა და სხვა საბრძოლო ქვაბების ტევადობის მიხედვით). გაცილებით უფრო ტევადია ქციის ციხე-ხრამი. აქ, არსებულ გამოქვაბულთა ყველა 17 ჯგუფში შეიძლებოდა არა ნაკლებ 25—30 ათასი ადამიანის გახიზვნა.

საუბედუროდ, ჩვენ არა გვაქვს ცნობები ამ რაიონების აღრიხდელი მოსახლეობის რაოდენობის შესახებ. ერთადერთი ცნობა ვახუშტი ბატონიშვილისა და გივი თუმანიშვილის მიერ 1721 წელს ჩატარებული აღწერაა.

ამ აღწერით: ზურტაკეტ-გომარეთის 40 სოფელში 337 „თავი“ ცხოვრობდა („თავად“ ნაგულისხმევია დაბეგვრის ერთეული ანუ მებრძოლი), ე. ი. თუ ერთი თავის წილად ოჯახის კიდევ 4 წევრს ვივარაუდებთ, მოსახლეობა დაახლოებით 1700 კაცს შეადგენდა.

ქციაში 65 სოფელი იყო, 750 „თავი“ და მოსახლეობა, დაახლოებით 3800 კაცს შეადგენდა. ამგვარად, ციხე-ხრამთა ტევადობა გაცილებით (ზურტაკეტში რვაჯერ, ხოლო ქციის ხრამში შვიდჯერ) მეტია, ვიდრე 1721 წელს არსებული მოსახლეობა. ეს ასეც უნდა იყოს, ვინაიდან ციხე-ხრამთა აგების დროს მოსახლეობა ბევრად

უფრო ხშირი უნდა ყოფილიყო. ამას სხვათაშორის მოწმობს ნა-
სოფლარების მიხედვით მოსახლეობის ვარაუდიც.

ყოველ შემთხვევაში ცხადია, რომ ციხე-ხრამები, ციხეებთან ერთად, სახეებით იტევდნენ ხეობის მთელ მოსახლეობას. ქციის ხრამისა და მდინარე ქციის აუზის სხვა ხრამების მღვიმე-გამოქვაბულთა ასეთი ზოგადი მიმოხილვაც კი ნათელყოფს, თუ რა გამჭრიახობით, ოსტატურად იყენებდნენ ჩვენი წინაპრები ბუნებრივ პირობებს ქვეყნის თავდაცვისათვის და რომ ამ თავდაცვის ორგანიზაციაში გარკვეული ადგილი მღვიმე-გამოქვაბულებს ეკირათ, რომლებიც ჩვენი ხალხის ნიჭმა, ცოდნამ და დიდმა შრომისუნარიანობამ სამშობლოს საკეთილდღეოდ გამოიყენა¹.

ჯოჯოხეთის კარიზმისთან

(1960 წლის ექსპედიცია)

მღვიმეში იყო სიბნელე და სინესტე.
ე. ჰ ე მ ი ნ გ უ ე ი.

1958 წელი, 17 აპრილი. საქართველოს სსრ მეცნიერებათა აკადემიის პრეზიდიუმთან ყალიბდება სპელეოლოგიური კომისია აკადემიკოს ნიკო კეცხოველის თავმჯდომარეობით.

1958 წელი. ვახუშტის სახელობის გეოგრაფიის ინსტიტუტში იქმნება კარსტოლოგიისა და სპელეოლოგიის ლაბორატორია დოცენტ შალვა ყიფიანის ხელმძღვანელობით.

ორივე ამ რგოლის შექმნა ნაკარნახევი იყო აუცილებლობით. ამ დროისათვის მთელს მსოფლიოში უკვე გაშლილი იყო გეგმაზომიერი სპელეოლოგიური კვლევები და ორჯერ ჩატარდა საერთაშორისო სპელეოლოგიური კონგრესი, 1953 წელს პარიზში და 1958 წელს იტალიის ქალაქ ბარიში. საქართველო სპელეოლოგიური თვალსაზრისით ამ დროისათვის ფაქტიურად შეუსწავლელი იყო, თუ არ ჩავთვლით ზოგიერთი ენთუზიასტი მეცნიერის, მოგზაურის თუ სპორტსმენის ძირითადად საკუთარი ინიციატივით ჩატარებულ კვლევებს.

მღვიმეებსა და გამოქვაბულებს არქეოლოგიური თვალსაზრი-

¹ კ ო ტ ე ჯ ა ვ რ ი შ ვ ი ლ ი. ქციის ხრამის მღვიმე-გამოქვაბულები. „საქართველოს მღვიმეები და გამოქვაბულები“, ტ. II, 1963 წ.

სით აქტიურად იკვლევდა ი. ჯავახიშვილის სახელობის ისტორიის ინსტიტუტი, ს. ჯანაშიას სახელობის საქართველოს სახელმწიფო მუზეუმი და ქართული ხელოვნების ისტორიის ინსტიტუტი. მაგრამ ეს საკმარისი არ იყო.

1957 წელს პირველად ითარგმნა ქართულ ენაზე გამოჩენილი ფრანგი სპელეოლოგის ნორბერ კასტერეს წიგნი „ათი წელი მიწის ქვეშ“, რომელსაც ცნობილი ქართველი გეოგრაფის და ქართული სპელეოლოგიის ერთ-ერთი პიონერის ლ. მარუაშვილის წინასიტყვაობა უძღოდა წინ.

სპელეოლოგიურმა კომისიამ თავიდანვე აქტიური მუშაობა გააჩაღა. უკვე 1960 წელს მოაწყო პირველი სპელეოლოგიური სამეცნიერო სესია და გამოსცა პირველი სპელეოლოგიური კრებული „საქართველოს მღვიმეები და გამოქვაბულები“. ამავე წლის აგვისტოში საქართველოს ალპური კლუბის მიერ მოეწყო სპელეოლოგიური ექსპედიცია.

მაშ ასე, პირველი სპელეოსპორტული ექსპედიციის ჩატარების ობიექტად შეირჩა არაბიკას კირქვული მასივი, რომელიც გავრის ქედის დასავლეთ ნაწილს მოიცავს და წინასწარი მონაცემებით (ე. მარტელისა და ა. კრუბერის გამოკვლევებით) ფრიად საინტერესო მასივად წარმოგვიდგებოდა...

კარვის კალთა გადავწიე და მიდამოს გავხედე. არაფერი ჩანდა. მხოლოდ ნისლი, ნაცრისფერი, თვალისთვის გაუვალე. ნისლის საბურველში კი მთებს და ხეობებს ეძინათ.

მზე ილვინებდა. ზარმაცი კაცივით არა ჩქარობდა. ნელა იწევდა ზევით. როცა ბერჭილის ქედს ასცდა და გადმოგვანათა, ნისლმა ჩაიწია, სანდრიფშის ხეობას ჩაუყვა, იქ აშოლტილ ფიჭვებს, ზამთრის თოვლისგან გალუნულ, დაგრეხილ არყებს გამოედო და შედგა. თეთრი გველუშაბივით გაიწელა.

ასე იყო ყოველ დღით.

ჯუმბერ ხომასურბიძე და ჭიჭიკო ჯანელიძე საუზმეს ამზადებდნენ, სხვებს წყალი მოქონდათ. წყარო ხევში იყო. ყინულისგან ცივი. მის ყინულად ქცევას სულ ორიოდ გრადუსი უკლდა.

დანარჩენები თოკებს ვახვევდით, სავლემ ტელეფონების მუშაობას ვამოწმებდით.

მალე ექსპედიციის მთელი შემადგენლობა სახელდახელო სუფრას ვუსხედით, შემდეგ კი, ორ ჯგუფად გაყოფილი სხვადასხვა მიმართულებით წავედით.

თოვლი ალაგ-ალაგ ჩაღრმავებებში ჩარჩენილიყო და შინც ყველაფერი თეთრად მოჩანდა: მთები და კლდეები კირქვის, ხეობებიც კირქვებში ჩაჭრილი.

ექსპედიცია, რომელსაც პროფესორი ლევან მარუაშვილი ხელმძღვანელობდა, პირველად იყო არაბიკის კირქვულ მასივზე.

პირველივე დაზვერვებმა დაგვანახვა, რომ სამოქმედო რაიონი კარგად იყო შერჩეული და ჩვენც მონდომებით შევუდექით ძებნას. თუ არ გამოცდის კაცი, ძნელად მიხვდება, რაოდენ ძლიერად და მოულოდნელად მოქმედებს აქ იმედის გაცრუება. ხშირად ვხვდებოდით ვიწროპირიან ჭებს, გულისფანცქალით ვიბამდით წელზე თოვს, ვეშვებოდით. ჭა ფართოვდებოდა, ჩვენს თვალწინ დიდი დარბაზები გადაიშლებოდნენ, მაგრამ... სულ რაღაც ორმოციოდე მეტრის სიღრმეზე ჭა თავდებოდა. ამაოდ ვეძებდით სიღრმის გასაგრძელებლად რაიმე ხვრელს...

ერთ დღეს დასაზვერად წასული ერთი ჯგუფი გახარებული დაბრუნდა. შორიდანვე დაგვიძახეს:

— მივაგენით!

მეორე დღეს ექსპედიციის მთელი შემადგენლობა ბერჭილის ქედის კალთაზე, ახლად აღმოჩენილი, ზღვის დონიდან 2100 მეტრის სიმაღლეზე მდებარე, უფსკრულის პირას იდგა და საიერიშოდ ემზადებოდა. უფსკრულს ვიწროდ დაედო ბაზა. რა მოგველის შიგ? კიდევ ხომ არ გაგვიცრუვდება იმედი?

ორგვლივ მოტიტვლებული ბორცვები აღმართულიყვნენ. შორს მთები მოჩანდნენ, ნისლმობხურულები.

შორიდან მოტანილი ხის ძელი უფსკრულის თავზე გაედეთ. ზედ პატარა ჭოჭონაქი დაემაგრეთ და კაპრონიის ორმეტრილიმეტრიანი სისქის თოკიც გადავატარეთ. დაიწყო იერიში. თოკი არსენას ჩაებათ.

არსენას რიგრიგობით მიჰყვნენ ჭიჭიკო ჯანელიძე, ჯუმბერ ხომასტრაძე, ზურაბ ტინტილოზოვი და ჯერი ჩემზე მოდგა. საველე ტელეფონი ზემოთ დარჩენილებს უფსკრულის ფსკერთან აკავშირებდა. ყველა ჩვენგანს სასტვენი ჰქონდა. წინასწარ ვიყავით შეთანხმებულნი: ერთი დასტვენა გაჩერებას ნიშნავდა, ორი — ჩაპვებას. სამი — ამოწევას.

ტელეფონით გვაცნობეს, რომ ადრე ჩავდებულნი თოკის გრაგნილმა, რომელიც სიღრმეში გზის შემდგომი გაგრძელებისათვის იყო საჭირო, ფსკერამდის ვერ მიაღწია და საღლაც, შუა გზაზე გაიჩხირა.

ძნელია იმის გადმოცემა, თუ რას განიცდის ადამიანი კარსტულ უფსკრულში. წარმოიდგინეთ მთამსვლელის სიარული ღამით, როცა არ იცი სად რა ნაპრალი მოგელის, ან სად მოგიწყდება უჩინარი ლოდი.

წინსვლა შეუძლებელი აღმოჩნდა. მასიური კირქვა ისეთ ვიწრო ნაპრალს ქმნიდა, რომ რაც არ უნდა წვრილი და მოქნილი ყოფილიყო ადამიანი. შიგ ვერ გაეტეოდა.

უკან დაბრუნებისას უსიამოვნო ყრუანტელს გვეკვრიდა 60-მეტრიანი უფსკრულის ძირზე მდებარე ვიწრო ხვრელი, სადაც მუზარადები დავტოვეთ. ხვრელი ათასი ხელით გვეჭიდებოდა, გვახევდა ტანსაცმელს. ბრუხენტის ფხრეწის ხმა ტელეფონის საშუალებით ზედაპირზე მყოფებსაც გაეგოთ. ამ ხვრელს „ჯოჯოხეთის კარი“ ვუწოდეთ.

ის იყო თავი დავაღწიე ხვრელს, რომ ზურაბის ხმა მომესმა:

— თამაზ, გავიჭედე!

სწრაფად ჩავბრუნდი. ზურაბი ყინულივით წყალში იწვა. შუბლიდან სისხლი სდიოდა. მივეხმარე, ძლივს ამოვივდა. უკან ჯუმბერი, ჭიჭიკო და არსენა მოყვებოდნენ.

ქანცმილეულები, სველები, ტალახიანები და სიცივისაგან ვათოშილები უფსკრულის ძირზე შევიკრიბეთ. დაღლილ სახეებს მაინც გამარჯვების ღიმილი გადაკრავდა. ამ ჩასვლით ორჯერ გაიზარდა საქართველოს სიღრმით ჩაღწევების რეკორდი, ხოლო საბჭოთა კავშირის რეკორდს ჩვენს მიერ დაპყრობილი სიღრმე — 150 მეტრი, სულ რაღაც თხუთმეტიოდე მეტრით ჩამორჩებოდა.

დავიწყეთ ასვლა. ქვევიდან ვხედავდი, როგორ მიექანებოდა თოკზე დაკიდებული არსენა ზევით. იგი თანდათან პატარავდებოდა, მასი ფარნის სინათლევ სუსტდებოდა. არსენას ჭიჭიკო მოჰყვა. მერე ზურაბი, ჯუმბერი, ტელეფონით ვკარნახობდი ზევით მყოფებს, ამხანაგების აწევის ტემპებს.

— მოუჩქარეთ!.. ნელა!.. გააჩერეთ!.. ასწიეთ!..

ლოდგამობმული თოკი ჩემს ფეხებთან დაეცა. წელზე შევიბი, ყურმილს უკანასკნელად ჩაეძახე:

— მზად ვარ! — და მოვწყდი ლოდებიან ფსკერს. ისევ თავბრუდამხვევი ტრიალი, ისევ კედელზე მიხლა...

ამხანაგები აღფრთოვანებული ყოყინით შემეგებნენ „ბნელეთის უკანასკნელ მოციქულს“. ეს ალტაცება ჩვენი მიღწევით და, რაც მთავარია, უხიფათო დაბრუნებით იყო გამოწვეული.



ლამის ათი საათი იყო. ბერკილის ქედზე შემომჯდარ ვარსკვლავები გარს ეხვეოდნენ და შესციმციმებდნენ. ძალზე დაღლილი მეჩვენა იმ ამხანაგების სახეები, რომლებსაც ცოტა ხნის წინ ჩვენი სიცოცხლე ხელთ ეპყრათ. არცთუ ისე ადვილია ხუთი კაცის ჩაშვება-ამოყვანა 20-სართულიანი შენობისხელა შახტიდან.

მწყემსებს ალბათ უკვირდათ, როცა ფერდობებზე მოძრავი სინათლეები დაინახეს — ეს ჩვენ ვბრუნდებოდით ბანაკში.

ჩვენი ექსპედიციის უფროსის, გეოგრაფიულ მეცნიერებათა დოქტორის, ლევან მარუაშვილის წინასწარმეტყველება, გაგრის მასივზე ღრმა კარსტული უფსკრულების არსებობის შესახებ — გამართლდა.

საჭირო იყო ახალი უფსკრულის ძებნა. სადაზვერვო მარშრუტები არ წყდებოდა.

ერთხელ ზურაბი, დემურ ტაბიძე და მე ჩვენი ბანაკიდან ორი-ოდე კილომეტრზე წავაწყდით საინტერესო, თორმეტი მეტრის სიგანის მქონე ჩაღრმავებას, რომელიც თოვლით იყო ამოვსებული. აგვისტოს მხურვალე მზე და თოვლი?! როცა ახლო-მახლო მწვერვლებზეც კი აქა-იქ პატარა ნავლეჩებიღაა შერჩენილი,

თოვლი მაგარი იყო და წვიმისაგან დაჩვრეტილი. დაყინებით ვეძებდი ხვრელს და მივაგენი კიდეც. იგი შვეულად ეშვებოდა სიღრმისაკენ. იატაკად მყინვარქვეული თოვლი მიყვებოდა ხვრელს. ზურაბმა წერაყინით საფეხურები გაჭრა და ჩავედით. ფარნის სინათლემ დიდი, ჰერმალალი დარბაზი დაგვანახვა, რომელშიც დიდებულ სანახაობად იშლებოდა მიწისქვეშა მყინვარი. ჩვენ 40 მეტრის სიღრმეზე ვიყავით, შემდგომი ჩასვლა საკმაო თოკის უქონლობის გამო შეეწყვიტეთ. გამოვბრუნდით.

ბანაკში მარშრუტიდან დაბრუნებული ამხანაგები გველოდნენ. ჯუმბერ ზომასურიძეს გემრიელი სადილი დაემზადებინა.

ჭიჭიკოს ხელში რაღაც ფრინველი ეჭირა. მივუახლოვდი, მიმინო იყო. თვალებს აბრიალებდა, თავს ირგვლივ ატრიალებდა და ჩემი ხელის მოძრაობას ადევნებდა თვალ-ყურს. ტყვედმყოფს არ სურდა თავისუფლების ადვილად დათმობა, გაფრენას ლამობდა. გაუსხლტა კიდეც ხელიდან, მაგრამ მაშინვე დედამიწას დაენარცხა. მიმინო ფრთაში დაეჭრა მწყემსის საფანტს.

ჭიჭიკომ მიმინო მე დამითმო. „ეჭიმბაშობას“ შეეუდექი. საველე აფთიაქში პენიცილინი მოვძებნე, დავნაყე და ჭრილობაზე დავაყა-

რე. მიმინო გაიტრუნა, თითქოს მიხვდა, რომ მისი მტერი არ ვიყავი. ორი დღის განმავლობაში არაფერს ჭამდა, მაგრამ შემეჩვია თანდათან. პატარა ჩიტებს ვუხოცავდი დიდი თოფით.

მე და ჯუმბერ დიდს — ასე ვეძახდით ხომასურიძეს, ხოლო ჯუმბერ ჯიმყარიანს — ჯუმბერ მცირეს, თუმცა ისინი ტანის სისრულით არ ჩამოუვარდებოდნენ ერთმანეთს — ერთ კარავში გვეძინა. ჩვენი კარავი სხვებთან შედარებით განაპირას იდგა. ჯერ კარგად გათენებული არ იყო, რომ კარავმა ზანზარი დაიწყო... გავიღვიძეთ. მიწისძვრაა?

ყველაფერს მივხვდით, როცა გარეთ გამოვიხედეთ. თურმე ჩვენ თხების საყვარელ დასასვენებელ ადგილზე ვიყავით დაბანაკებული და საძოვრებიდან დაბრუნებულებს, რასაკვირველია, გააოცებდათ უცბად გაჩენილი მწვანე ბორცვების დანახვა (ჩვენი კარავები მწვანე ფერისა იყო). უფრო გამბედავები ახლოსაც მოდიოდნენ და წინა ფეხებით ბრეზენტს ეყრდნობოდნენ, ყნოსავდნენ, ენას უსვამდნენ, ალბათ ფერი თუ ატყუებდათ, ბალახის ზვინი ეგონათ. ჯერ გვეზარებოდა თბილი საძილე ტომრების დატოვება, შიგნიდან ვებრძოდით თხებს, მაგრამ ზოგი მათგანი საპასუხო იერიშზე გადმოდიოდა თავისი ბასრი რქებით. კარავს საფრთხე ელოდა და ჩვენც რიკრიკობით ვძვრებოდით კარვიდან, „თავდამსხმელების“ მოსაგერიებლად.

ასე მეორდებოდა თითქმის ყოველდღე და ჩვენც „მალვიძარას“ მოვალეობის არამკითხველ შემსრულებლებს სასტიკ ბრძოლას ვუჩალებდით.

მზე ჯერ კარგად არ იყო ამოსული, ყველანი რომ წამოვიშალეთ. დღეს ახალადმოჩენილი თოვლიანი უფსკრულის იერიში უნდა დაგვეწყო. ისევ თოკების დახვევა, ფარნების შემოწმება...

და ღღეს, როდესაც სამყაროში თითქმის ყველაფერი აღმოჩენილია, თითქმის ყველგან აქვს ადამიანს ფეხი დადგმული, რაღაც შეუცნობელი სიამაყის გრძნობა გეუფლება, როცა გამოუკვლევ უფსკრულში პირველად ფეხს ადგამ. ისევ ვიწრო ნაპრალებსა და ხვრელებში ხოხვა, ღრმა ჭებში თოკებით ჩაშვება, სიცივისაგან ითოშვები, ტანსაცმელი გეხვევა, მაგრამ სიღრმე ვეძახის, გიზიდავს გადაულახავი ძალით და შენც მიდიხარ, მიდიხარ შეუჩერებლივ, სანამ ძალა გყოფნის.



ამ დღეს 70 მეტრ სიღრმეს მივალწიეთ. თეთრ კედლებზე-
ლიტებივით ეკიდა კალციუმის ნაჯერი წყლის წვეთები, აქ იბადე-
ბოდნენ სტალაქტიტები, სტალაგმიტები, რომლებიც წლების შემ-
დეგ მნახველის მზერას დაატყობდნენ, გააოცებენ.

ერთ-ერთი დარბაზის ჭერში მიწისქვეშა მყინვარის ენა მოჩანდა.

გზის შემდგომი გაგრძელებისათვის საჭირო იყო ლითონის ჭა-
ლის დამაგრება, რადგან ქვევით ღრმა უფსკრული იწყებოდა.

მეორე დღე დასვენების დღედ იყო გამოცხადებული, მაგრამ უქ-
მად რა გაგვაჩერებდა. ექსპედიციის უფროსმა საინტერესო იდეა
წამოაყენა. რუსკა გავშალეთ, ჩავუხსედით. ჩვენი ბანაკის ჩრდი-
ლოეთით არაბიკას მთა აღმართულიყო. მის მახლობლად კი — უსა-
ხელო მწვერვალი, არაბიკაზე მაღალი. გადაწყდა: ოთხი კაცი —
დ. ტაბიძე, ჯ. ჯიშკარიანი, ჭ. ჯანელიძე და მე უნდა წავსულიყავით
მის დასაპყრობად.

ნისლიანი დღე იდგა. ჩვენმა ოთხეულმა უსახელო მწვერვალის-
კენ აიღო გეზი. რამდენიმე საათს მივდიოდით აღმართ-დაღმართებ-
ზე, თბის ბილიკებზე. გავიარეთ მყინვარეული ხეობები. საქართვე-
ლოს გვიანდელ გამყინვარებას აქ თავისი კვალი დაეტოვებინა. ხეო-
ბა სავსე იყო დიდი და პატარა ლოდებით, მორენებით.

შორს უსახელო მწვერვალი გამოჩნდა. ზამთრის თოვლს აგვის-
ტოს თოვლიც მიმატებოდა, რომელიც, მწყემსების თქმით, ორიოდე
კვირის წინ მოვიდა. ქარს თოვლი ვადაეყარა, მზეს გაედნო და აქ-
იქ შერჩენოდა ფერდობებს თეთრ ნაგლეჯებად.

ავდიოდით მწვერვალზე და ძალაუნებურად შედარებას ვახ-
დენდით: აქ მზე თვალს გვჭრიდა, გვცხელოდა, ირგვლივ უზარმაზარ-
ი სივრცე, იქ კი, მიწის ქვეშ, სივიწროვე, ზანჯლებივით სტალაქტი-
ტები და, რაც მთავარია, წყვილიადი.

უსახელო მწვერვალი „სპელეოლოგების მწვერვალად“ მოვწა-
თლეთ. აქედან დიდ მანძილზე მოჩანდა კავკასიონის ქედი, ზოგან
თაკარა მზით აელვარებული თოვლმუზარადა მწვერვალებით, ზოგან
კი პირქუში, ნისლმოხურული.

მწვერვალზე წერილი დავტოვეთ და უკან გამოვბრუნდით, ისევ
მორენები, ლოდიდან ლოდზე ხტუნვა. ზოგან დეკა მოსდებოდა კირ-
ქვას.

კარგა ხნის შემდეგ, როცა მთვარემ ამოანათა, შორს კოცონი და-
ვინახეთ. იგი ჩვენს ბიჭებს დაენტოთ, რომ მის შუქზე ადვილად მი-
გვეგნო ბანაკისათვის.

დადგა გადამწყვეტი იერიშის დღეც. საჭირო იყო აჩქარება, რადგან სექტემბრის ქარი ჩამუქებული ღრუბლების რემას ერეებოდა; როცა ბანაკიდან გავედით, უკვე ცრიდა.

თოვლიანი უფსკრულის პირას შევგროვდით და მოვემზადეთ. კლდის შვერილს თოკი გამოვებით და დახრილ გვირაბში ჩავუშვით. რიგრიგობით ჩავდიოდით. ჩვენი ფარნების შუქზე თოვლის წვრილი კრისტალები ელავდნენ და ლივლივებდნენ, სველი კედლები კი შავად ლაპლაპებდნენ.

ჩავიარეთ თოვლის მთა, მიწისქვეშა მყინვარიც და პატარა ხვრელებსა და ნაპრალებში გაძრომის შემდეგ პირველი მიწისქვეშა შახტის თავზე მოვთავსდით. აქ ძალიან ვიწრო ბაქანია, თანაც ქვევიდან ძლიერად ქრის „მიწისქვეშა ქარი“. წვალეებით ჩატანილი ლითონას ჭოჭონაქიანი ჭაღი დავამაგრეთ. ჯუმბერ ხომასურძემ ხის მორის ნაფოტებიდან, გასათბობად, პატარა კოცონი დაანთო. მოგვიანებით შევიტყვეთ უფსკრულის პირას სამორიგოდ დარჩენილი ამხანაგების გაოცება, როდესაც უამრავი ნაპრალებიდან და თვით უფსკრულის ჩასასვლელიდანაც ამომავალი კვამლის ბოლქვები დაინახეს.

ჩვენ ნელა ჩავუშვით არსენ ოქროჯანაშვილი, ჭიჭიკო ჯანელიძე და ორივე ჯუმბერი. ჭაღთან დავრჩით გიორგი ჩანგაშვილი, ზურაბ ტინტილოზოვი, ჯემალ უნაფქოშვილი და მე. შახტის ძირზე უნდა დარჩენილიყვნენ ჯუმბერ ჯიშკარიანი და ჭიჭიკო. არსენა და ჯუმბერ ხომასურძემ განაგრძობდნენ გზას სიღრმისაკენ. ყველას დიდი სურვილი გვქონდა ჩაშვებისა, მაგრამ ვილა ამოგვიყვანდა? იმ დროს ჯერ კიდევ არ გვქონდა კიბეები, და თოქჩაბმულ მოიერიშეს ბურლაკებივით ვეწეოდით...

გადიოდა საათები. ქვედა ბაქანზე მყოფი ჭიჭიკო და ჯუმბერა ხანდახან გვეპასუხებოდნენ. მათ შეგვატყობინეს, რომ არსენასთან და ჯუმბერ ხომასურძესთან კავშირი გაწყდა... ხომ არაფერი შეემთხვათ? ბჭობა გავმართეთ.

— ცოტა კიდევ დაველოდოთ. — თქვა გიორგიმ.

აქ თავი იჩინა ჩვენმა დაუდევრობამ, რაც სიჩქარით იყო გამოწვეული — სატელეფონო კავშირი არ დავამყარეთ. უფსკრულში კი აჩქარებას ბევრი ფათერაკი ახლავს. ქვემოთ მყოფი მეგობრება ეპასუხებოდნენ ჩვენს ძახილს, მაგრამ შახტის კედლები მრავალ ექოს გამოსცემდნენ და გუგუნის მეთი არაფერი გვესმოდა. ამას ემატებოდა ცივი ქარი და სინესტე, რომელიც უმოძრაობაში



მყოფთ ძვალსა და რბილში გვიჯდებოდა. ნერვული დაჭიმულობა მატულობდა. ისიც არ ვიცოდით, გახშირდა თუ არა ზეგზავი (ისევ სატელეფონო კავშირის უქონლობა). შევეყურებდი ირგვლივ ჩამუქებულ ღია ნაპრალებს და ხერელებს და წამით წარმოვიდგინე, როგორი ხმაურით და ძალით ჩამოეშვებოდა აქედან ჩანჩქერები. რაღაც უნდა გვეღონა. გადავწყვიტეთ ერთი ჩვენთაგანი ჩასულიყო შექმნილი მდგომარეობის გამოსარკვევად და ამხანაგების მისამუშევლებლად. არჩევანი ზურაბს შეხვდა.

შვიდმა საათმა განვლო იერიშის დაწყებიდან. სანთლები ილეოდა. ფარნების უმრავლესობა მწყობრიდან იყო გამოსული. ზოგი დაიმტვრა, ზოგიც დანესტიანდა.

ზურაბს წელზე თოკი ჩაეაბი და ის იყო უფსკრულში გადაღგაფეხი, გადაეკიდა კიდეც, რომ ქვევიდან გუგუნით ამომავალ შეძახილებში ძლივს გავარჩიეთ:

— ბრუსედებიანი!

ზურაბი აღარ ჩავუშვით.

სასწრაფოდ დავანთეთ მშრალი სპირტის აბები, ვათოშილი ხელები გავითბეთ და მოვემზადეთ. მალე დაიწყო ყველაზე მომქანცველი პროცესი — ჩასული ამხანაგების ამოყვანა... სველი კაპრონის თოკი ხელისგულებს გვწვავდა. გვიჭირდა ამოწევა, რადგან ვიწრო ნაპრალში ვიდექით და ერთმანეთს ხელს ვუშლიდით. ძალიან დიდხანს მოვუნდით არსენას ამოყვანას. ტალახისა და სიცივისგან გალურჯებულ სახეზე ღიმილის ლანდი აჩნდა. კბილი კბილს არ უხვდებოდა. არსენას ჭემალი გავაყოლეთ და ზევით გავუშვით...

ჩვენ აღარ გვჭონდა საჭურვლის შეკრების, წესრიგში მოყვანას და ბანაკში გადაზიდვის თავი. ეს ყველაფერი მეორე დღისთვის გადავდეთ და გელგელუკისკენ გავეშურეთ. უფსკრულს კიდევ ჰჭონდა დაუძლეველი გაგრძელება სიღრმეში.

წვიმამ იმატა და მალე კოკისპირულად წამოვიდა. ახლა ალბათ უფსკრულში უკვე ნიაღვრები ჩადიოდა.

მთელი ღამე იწვიმა.

ეტყობოდა, რომ ამინდი აღარ გამოკეთდებოდა და ჩვენს დარჩენასაც აზრი აღარ ჰქონდა.

ბაგრატიონის უფსკრულთან დატოვებული საჭურველი ბანაკში ჩამოვზიდეთ. ცხენები დავიჭირავეთ, დავტვირთეთ და თავქვე დავეშვით. ცხენების ნაკლებობის გამო ექსპედიციის წევრთა ნაწილი ფეხით უნდა წამოსულიყო. ცხენები მხოლოდ სამს გვყავს: ლევან

მარტაშვილს და შოთა უნაფქოშვილს — ხანდაზმულ ადამიანებს; მეც ერთი ჯორცხენა მერგო, რადგან უფსკრულიდან ამოსვლისას ფეხი ვიწრო ნაპრაალში ჩამივარდა და ვიღრძე.

ქარაეანი გრძლად გაიჭიმა, რაც ყოვლად დაუშვებელია მთაში ჯერ აღმართზე მივდიოდით, მერე კი დაიწყო საკმაოდ ციკაბო დაღმართი გოუზღებდე. ცხენებს ფეხი უსხლტებოდათ და უჭირდათ სიარული.

ხალათის უბეში მოკალათებული მიმინო თვლემდა, ალბათ სიამოვნებდა რხევა და სითბო.

გოუზღეში თხუთმეტობდე წუთი შევისვენეთ. კოლმეურნეები თხის მაწვნით გაგვიმასპინძლდნენ. ისიც გვითხრეს, თქვენმა მეწინავეებმა ერთი საათის წინ ჩაიარესო.

ბინდდებოდა.

— გოუზღეში გავათიოთ ღამე. — ეურჩიე ამხანაგებს, რადგანაც ვიცოდი, რომ აქედან კარგა ხნის სავალზე ტყე იყო. თანაც ბარგით დატვირთული ცხენები გიორგი ჩანგაშვილთან და გამყოლთან ერთად ჩამოგვრჩნენ.

— დაბინდებამდე მოვასწრებთ ტყის გავლას. — თქვა ერთმა და წინააღმდეგობის გაწევას აზრი აღარა ჰქონდა, რადგან უმრავლესობა მას მიემხრო.

ტყეში შევედით. ფიჭვები და ნაძვები ღუმილით შეგვხვდნენ, აღარც ფრინველთა გალობა ისმოდა. ბინდი ტყეს მალე მოერეოდა და ქვეთად მოსიარულეებს გაუჭირდებოდათ სიარული.

წინ მდინარის ხმაური მოგვესმა. სწორად მივდიოდით. მდინარემდე ციკაბო დაღმართი უნდა ჩაგვევლო. ცხენიდან გადმოვედა და წინ გავუძეხი. ყველას ფეხი გვიცურდებოდა ატალახებულ დაღმართზე. ამას ისიც ემატებოდა, რომ სინათლის გაჩემე დავრჩით. კიდევ ერთი შეცდომა: მიწისქვეშეთში ვიცოდით, რომ სინათლე აუცილებელი იყო და აკი ყოველთვის თან ვატარებდით ფარნებს და სანთლებს. აქ კი მოტყუვდით. ეს ყველაფერი გიორგის ქარავანში დარჩა.

ზურაბს ჯიბეში სანთლის ნამწვი აღმოაჩნდა. ანთო, მაგრამ მალე ფეხი დაუსხლტა. დაეცა და სანთელიც დაკარგა.

მდინარე გადავლახეთ. აღმართს შევუყევით. სადავემისშებულ ცხენებს მივენდეთ. რადგან მათ იციან სიბუნელეში სიარული.

წინ კაცი აილანდა, ჯუმბერ ხომასტრიძე იყო.

— ლევანი დაგვეკარგა! — შემფოთებით მოგვახალა მან. —

არც არსენა ჩანს. ლევანი ცხენზე იჯდა, სადმე ხომ არ გადავიწყნებულა
ან გზა ხომ არ აერიათ?

დავიწყეთ ლევანის ძებნა.

— ლევანი!.. არსენი!..

დროდადრო ვილაც გვეპასუხებოდა:

— ლევანი!.. არსენი!..

სმენად ვიჭეცივით. კარგა ხნის შემდეგ დავრწმუნდივით, რომ ქოტი
გვეპასუხებოდა.

ზურაბს მეორე ცხენზე დაკრულ ზურგჩანთაში რვეული ებოვ-
ნა, ფურცლებად დაეხია, დაეგრიხა და რიგრიგობით ანთებდა მათ და-
მამხალეზად იყენებდა. ჯუმბერ ჯიშკარიანი გვერდით მიყვებოდა,
ჯემალი ცხენზე თავს ცულად გრძნობდა.

ირგვლივ არაფერი ჩანდა. ცხენი კი დინჯად წინ მიიწევდა. უც-
ბად შუბლზე ძლიერი დაჯახება ვიგრძენი, თითქოს თავის ქალა გა-
დამხადა. წამიერად გონი დავკარგე და ცხენს დავეკიდე.

— რა დაგემართა! — ჩამესმა ჯუმბერის ხმა.

ბილიკზე, გარდიგარდმო, ერთ წაქცეულ ხეს მეორე მიბჯნოდა.
ცხენი მის ქვეშ გავიდა და მეც შუბლით ამ ხეს მივჯახებოდი.

როგორც იქნა ტყეს თავი გავაღწიეთ. ლევანი და არსენა არ შე-
გვხვედრია. ერთ მდელივთე შევჩერდით. უზარმაზარი კოცონი და-
ვანთეთ, რომ ტყეში მყოფებს ჩვენსკენ გზის გამოგნება გააღვილე-
ბოდათ.

დილით ყველაფერი ნათელი გახდა: რადგანაც ლევანი ცხენით
იყო, გზას გაყოლოდა, კლუბამდე მიეღწია და გვიან ღამით ის იყო,
მშიერი და დაქანცული ძილისთვის ემზადებოდა, რომ ქანცგამო-
ლეული არსენაც თავზე დასდგომია.

ექსპედიციის საჭურვლით დატვირთულ ქარავანს გიორგი ჩან-
გაშვილის და გამყოლის თანხლებით ბევრი უწვალაია. ორი ცხენი
ბარგიანად ფერდობზე დაგორებიან და აქა-იქ გაბნეული ბარგი
დიდი ჯაფითა და წვალეებით ძლივს შეუგროვებიათ. მერე გიუზ-
ლემდის მიულწევიათ და იქ გაუთევიან ღამე.

როცა ყველა ერთად შევიკრიბეთ, სხვებზე „დაზარალებული“
მე აღმოვჩნდი. ჯერ ერთი, როდესაც ხესთან შეჯახებისას წამიერად
გონი დავკარგე და უბეში მოყუყულ საცოდავ მიმინოს ის ფრთა,
ასე გულმოდგინედ რომ ვუმრთელებდი, მთლიანად მოტყდა. გონს-
მოსულმა მაშინვე უბეში ჩავიყავი ხელი და გამწარებულმა მიმი-
ნომ კლანჭები ჩამიჭირა. ძლივს ამოვიყვანე. ხელიდან სისხლი მდი-

ოდა. მოკალიო, მეუბნებოდნენ, მაგრამ ვერ გავიმეტე და მწყემსის ბიჭს მივეცი. გარდა ამისა, როცა ჩემი ზურგჩანთა გავხსენი, ელდა მეცა: ვაოცებული დავყურებდი საერთო რვეულის ცარიელ ყდას, სად გაქრა დღიური? ჩვენი ექსპედიციის მუშაობის, საველე დაკვირებების ჩანაწერები? მერე გამახსენდა, რომ ზურაბმა სიბნელეში ვერ გააჩია და მამხალეზად გამოიყენა ჩემი დღიურის ფურცლები.

მოულოდნელად ჩვენი ყურადღება ჯუმბერ ხომასურიძის რეზანის ჩექმებმა მიიპყრო; გუშინ ისინი მაღალყელიანი იყო, თეძოებსაც კი უფარავდა, დღეს კი ჩექმის ყელი მუხლებს ქვემოთ, შუა წვევამდე ძლივს აღწევდა. ჯუმბერმა აგვიხსნა, რომ როცა ლევანს ეძებდა ტყეში, ერთადერთი სანთელი გაუთავდა და იძულებული იყო ზოლებად დაეჭრა და ისე გაენათებინა გზა.

ეს კარგი გაკვეთილი იყო ჩვენთვის. მივხვდით, რა შეიძლება მოპყვეს არაორგანიზებულობას, დაქსაქსვას, რომ შემდგომ ექსპედიციაში მსგავს შემთხვევას ადგილი აღარ ჰქონოდა.

საელეოლოგიური კვარტები

(1962 წლის ექსპედიცია).

ყოველთვის იქონიეთ თან
სინათლის სამი წყარო.
უ. პოლიდეი

ჩვენი პატარა ქარავანი დინჯად მიუყვებოდა ბერკილის ქედის ფერდს. იდგა შემოდგომის ალბათ ერთ-ერთი უკანასკნელი ცხელა დღე. მძიმედ დატვირთული ცხენები ფრუტუნით მიიზღაზნებოდნენ დაკლაკნილ ბილიკზე.

— აბა, აჩუ, ჩერქეზ! — გაისმოდა კიაზოს შეძახილი.

— აჩუ, კუკლა! — ამხნევებდა თავის ცხენს კოტე ტაბატაძე. ცხენი მართლაც თოჯინას გავდა, პატარა იყო და კოტე. პატრონს მისთვის „კუკლა“ დაერქმია და კოტეც იძულებული იყო ასე შემოიანებოდა მას.

ჩელა ავიარეთ ციციბო აღმართი და გიუზლეს გადასასვლელზე შევისვენეთ. მარჯვნივ, ღრმად ხშირ მწვანეში ჩაფლული ყოვე-კვარას ზეობა საოცრად ლამაზად მოჩანდა.

უკან მოვიტოვეთ ტყის ზონა და ალბურ მდელოზე მზის უკანა-



სკნელი სხივების სიმბურვალე ვიგრძენით. ეს გზა, ზემოთა და
 დან ორთე-ბალაგანის თავზე მდებარე ულელტეხილამტეს ულელტეხილამტეს
 მოქმანცველია. დიხხანს მიღიხარ მოტიტვლებულ კალთებზე, თან-
 მოკლებზე ვერ ახვალ, ცხენებს უნდა მისდიო, რომლებიც ზიგზა-
 გებით მიდიან და ფერდობს გარდიგარდმო მიჰყვებიან.

როგორც იქნა მივალწიეთ ულელტეხილს და სასაიამოვნო სიგრი-
 ლე ვიგრძენით. ალტიმეტრი 2200 მეტრს უჩვენებდა ზღვის დონი-
 დან. ქედის ჩრდილოეთ ფერდობებზე და ნაპრალებში მოჩანდა
 თოვლის ლაქები. ქვევით, მყინვარული ტროვის ძირზე ორთე-ბალა-
 განის ფიცრულები გამოჩნდა, მწყემსების ბინა. ახლა თავქვე მიე-
 დიოდით. ბილიკი კირქვის ლოვებში გაწოლილიყო და აქა-იქ მაღალ
 საფეხურებს ქმნიდა. ცხენებს ფეხები უსხლტებოდათ, ხშირად ჩერ-
 დებოდნენ და ვიდრე ლავამს ძირს არ დაეჟახავდით. ფეხს არ იცე-
 ლიდნენ. სიარულში კუდს ვეჭიდებოდით, რომ არ ჩაგორებულყე-
 ნენ ხეობაში ტვირთთან ერთად.

ორთე-ბალაგანი ისე გავიარეთ, რომ არავინ შეგვხვედრია. შეუ-
 ჩერებლივ გელგელუჯისკენ მიმავალ ბილიკს დავადექით. საცალფე-
 ხო ბილიკი ტყის ზედა საზღვარზე გადის. ამ ადგილზე წიფლნარი
 თითქმის მიწაზეა გართხმული. ხეები ზეავებისგან გადაღუნულ-გა-
 დატეხილია, და „მოვრალ ტყეს“ ქმნიან.

სალამოს, საკმაოდ მოღლილ-მოქმანცულებმა გელგელუჯს მივა-
 ლწიეთ. ბოგორუფშთას მარცხენა ნაპირზე მდებარე პატარა ვა-
 კეზე მწყემსების ბინებია განლაგებული. აქ, სულ ერთი თვის წინ,
 აგვისტოს თვეში, როდესაც ლ. მარტაშვილის ექსპედიციაში ვიყა-
 ვი, სიცოცხლე დუღდა, ახლა კი უკაცრიელი სახლები მოწყენილად
 გვიყურებდნენ და ხანდახან ჩხიკვის ჩხავილი თუ დაარღვევა გა-
 რემოს მყუდროებას.

სწორედ აგვისტოში, არაბიკის მასივს ესტუმრა დიდი სპელეო-
 ლოგიური ექსპედიცია, რომელიც აღჭურვა ახლად შექმნილმა და
 საბჭოთა კავშირში ერთადერთმა სპელეოსპორტულმა კომიტეტმა.
 საიერიშო ჯგუფმა ზ. ტინტილოზოვის ხელმძღვანელობით გახუშტი-


1 სპელეოსპორტული კომიტეტი შეიქმნა 1962 წელს საქართველოს ფიზიკუ-
 რი კულტურისა და სპორტის კომიტეტთან, რომელმაც ინტენსიური მუშაობა
 გააჩაღა, მაგრამ სუბიექტური მიზეზების გამო სულ მალე არსებობა შეწყვიტა და
 აღნიშნული ექსპედიცია ფაქტურად ერთადერთი იყო, რომლის ჩატარებაც ამ
 კომიტეტმა მოასწრო. აუცილებლად მიგვაჩნია ამ კომიტეტის აღდგენა, რადგან
 საქართველოს სპელეოლოგიაში ბევრია გასაკეთებელი.

ბაგრატიონის უფსკრულში 307 მეტრ სიღრმემდე ჩააღწია. საწყუ-
ხაროდ შტურმის დროს ექსპედიციის შემადგენლობის ნახევარი
ლ. მარტუაშვილთან ერთად უფსკრულიდან 20 კილომეტრის დაშო-
რებით იმყოფებოდა და მეც მათ შორის. შტურმის მეორე დღეს
განთიადიდან „იზვესტიის“ კორესპონდენტი ამოსულიყო, რომელ-
მაც გამოაქვეყნა წერილი საბჭოთა კავშირის რეკორდის დამყარების
შესახებ. ეს ციფრი (307 მ) უცხოეთის ჟურნალებშიც გამოქვეყნდა
და საქართველოს სსრ ატლასშიც ჩაიბეჭდა. მოსკოველმა სპელე-
ოლოგებმა ვ. ილიუხინის მეთაურობით დაიპყრეს ეს უფსკრული
და მათ გაცემას საზღვარი არ ჰქონდა, როცა 307 მეტრის ნაცვლად
სულ რაღაც 160 მეტრი სიღრმის აღმოჩნდა იგი. მათ კი თან ჩაიტა-
ნეს უამრავი საქურველი, რომელიც აღარ დასჭირდათ. რასაკვირვე-
ლია, სპელეოლოგიურ კვლევებში ხშირად აქვს ადგილი შეცდო-
მებს მღვიმე-უფსკრულთა აზომვებში. გავისხენოთ თუნდაც მსო-
ფლიოში ცნობილი ამერიკის მამონტის მღვიმე, რომლის ჯამური
სიგრძე მრავალი წლის მანძილზე ყველა გამოცემაში 160—200 კი-
ლომეტრი იყო. უკანასკნელ წლებში კი, როდესაც ზუსტად აზომეს,
72 კილომეტრი გამოვიდა. მაგრამ იქ საქმე ჰქონდათ ათეულ და ასე-
ულ კილომეტრებთან, აქ კი ათეულ და ასეულ მეტრებთან. რო-
გორც ჩანს, დაშვებული იყო უხეში შეცდომა, რომელსაც, საშუა-
როდ, არც ჩვენ მივაქციეთ ყურადღება. ასეა თუ ისე, დღეს საბჭოთა
კავშირის რეკორდი სიღრმითი ჩაღწევების კლასით კარსტულ
უფსკრულებში დამყარებულია გუდაუთის რაიონში, თოვლიან უფს-
კრულში, რომლის სიღრმე ჯერჯერობით 770 მეტრია¹. რასაკვირვე-
ლია, მთავარი რეკორდების დამყარება არ არის, მაგრამ ესეც კარ-
გია, რადგან სპელეოლოგია მეცნიერების ისეთი დარგია, სადაც
სპორტი და მეცნიერული კვლევა მჭიდროდაა ერთმანეთთან დაკავ-
შირებული.

დავუბრუნდეთ ისევ ჩვენს „კვარტეტს“, რომელიც საქართვე-
ლოს მეცნიერებათა აკადემიის სპელეოლოგიური კომისიის მიერ
იყო წარგზავნილი. ექსპედიცია აშკერად 1,5 კილომეტრში დაბანაკ-
და ვახუშტი ბაგრატიონის უფსკრულიდან.

ამ უფსკრულის იერიში გეგმაში არ გვექონდა და ჩვენს ძალებ-

¹ 1976 წლის აგვისტოში საბჭოთა სპელეოლოგებმა შუა აზიაში, ჰისარის ქედ-
ზე დაიპყრეს 1080 მ სიღრმის კარსტული უფსკრული, რომელსაც „კიევსკაია“
უწოდეს.



საც აღმატებოდა. მაგრამ თითოეულ ჩვენთაგანში თავდადებულნი
ბის მოყვარულმა ეშმაკმა დაიბუდა და მოსვენებას არ ვაძლევს
ეს ეშმაკი ნაცნობია მკვლევართათვის და მოგზაურთათვის. იგი აი-
ძულებდა ადამიანებს ფათურაკებით აღსავსე ექსპედიციებში წასუ-
ლიყვნენ და დაეპყროთ ჩრდილო და სამხრეთი პოლუსები, ჯომო-
ლუნგმა და ბერკეს უფსკრული, უშბა და გამარჯვების პიკი, იალ-
ქნიანი ან ბალზის ნავითა და ტივით გადაეცურათ ოკეანეები, ზოგ-
ჯერ მარტოდმარტო და სხვა მისთანანი...

ვახუშტი ბაგრატიონის უფსკრული აღმოვაჩინე ზურაბ ტინტი-
ლოზოვთან და დემურ ტაბიძესთან ერთად 1960 წლის საზაფხულო
კამპანიის დროს. ამჯერად კი, ჩვენი პატარა ჯგუფისათვის ძნელი
იყო იმის განმეორება, რაც დიდმა, კარგად აღჭურვილმა ექსპედი-
ციამ გააკეთა ერთი თვის წინ. უბრალოდ, გადავწყვიტეთ გამოგვე-
კვლია უფსკრული ჩვენთვის ხელმისაწვდომ სიღრმემდე ზედმეტი
რისკის გარეშე. ბაგრატიონის უფსკრულში ყოფნა ჩემთვის მეოთხე
იყო, თუმცა 70 მეტრზე ღრმად არ ვიყავი ჩასული. კიაზო, ტრისტა-
ნი და კოტე კი პირველად ჩადიოდნენ.

30 სექტემბრის დილას ამინდი შეიცვალა. ირგვლივ აღმართული
მთებიდან სიგრილემ მობერა და რძისფერი ნისლი უხმაუროდ
შემოიპარა სანდრიფშისა და ბოგორუფშთან ხეობებში. ქინქლაავდა.

გადავარჩიეთ საჭურველი, ჩავაწყეთ ზურგჩანთებში და გზას გა-
ვუღდექით. ცოტა ხნის შემდეგ ჩვენ უკვე ბაგრატიონის უფსკრულის
დაღებულ ხაზასთან ვიდექით. თოვლის ენა თვალისმომკრელად
ემშებოდა უფსკრულის საღრმეში და სიბნელეში იკარგებოდა. უფს-
კრულიდან ორთქლი ამოდიოდა. მის გარშემო მოყვითალო-მოთე-
თროდ ყვავოდა კავკასიური დეკა. ქვევით კი, ტროგული ხეობის
ფსკერზე კირქვის ვეება ლოდების სასაფლაო იყო, რომლებიც ათი-
ათასი წლის წინანდელ მყინვარს გაეჩინა. ისინი იწვნენ დედა-
კლდეებს მოგლეჯილნი და ძლიერი ქარიშხლის დროს შეეცრად გა-
ყინულ ზღვის ტალღებს ჩამოგავდნენ.

სულ რალაც ერთ თვეში უფსკრულის ჩასასვლელი მკვეთრად
შეცვლილიყო. თოვლი ნაწილობრივ გამდნარიყო და მის თეთრ
სხეულში უამრავი ღრმა ჭა გაჩენილიყო. უფსკრულში ჩაღწევა სა-
გრძნობლად იყო გაძნელებული.

დღის პირველ საათზე ჩასასვლელის თავზე, კირქვის შვერილზე,
კაპრონის თოქს ვაბამთ და ჩასვლას ვიწყებთ, ჩავდივართ ნელა,

ერთმანეთის დაცვით. მუხლამდე ვეფლობით დარბილებულ თოვლში. იატაკი სავსეა მრავალრიცხოვანი ყინულის სტალაგმიტებით, რომლებიც კეგლს ჩამოჰგვანან, ქვიან ადგილში კი 2 მეტრი სიმაღლის ყინულის სვეტები აღმართულან.

— აგვისტოში ეს ყინულის წარმონაქმნები არ იყო. — ვეუბნები მეგობრებს.

— ასე შეიცვალა ტემპერატურული რეჟიმი? — ინტერესით მეკითხება კიაზო, რადგან იმ პერიოდში იგი მღვიმეთა ყინულოვან წარმონაქმნებით იყო გატაცებული და სამი წლის შემდეგ იუგოსლავიაში, სპელეოლოგთა მეოთხე საერთაშორისო კონგრესზე მოხსენებაც გააკეთა საქართველოს მღვიმეთა ყინულებზე.

თერმომეტრი ნულს ქვემოთ ნახევარ გრადუსს გვიჩვენებს, ცოტა ხნის წინ კი ამავე დარბაზში +4 გრადუსი იყო.

განვაგრძობთ მიწისქვეშა მოგზაურობას. ზურგჩანთებში თოკები, ტელეფონის აპარატები, სანთლები, ხელსაწყოები, პროდუქტები და ფრთხილად ვაწვდით ერთმანეთს. იქ, სადაც თოვლის კონუსთა თევდება, ყველას ვთხოვ გამოვითონ ფარნები. ჯერ სიბნელეა, მერე კი გაოცებული წამოძახილები გუგუნით ბრუნდება დარბაზის თალიდან და კედლებიდან... სიბნელიდან თანდათან ისახება თოვლის კონუსი, პატარა მთასავით აზიდული; იგი სიმაღლესთან ერთად ვიწროვდება და ჩამოსასვლელიდან ჩამოჭრილ მკრთალ სინათლეზე მოჩანს, როგორ ადის ორთქლი.

ქვევით ვიწრო ნაპრალია, მის შემდეგ კი მოზრდილი ჭა. ძლივს ვეტყვით ნაპრალში, ამ ვიწრო მონაკვეთის დაძლევის საკმაოდ დიდი დრო მოვანდომეთ. ბოლოს, როგორც იქნა მივალწიეთ ღრმა შახტის პირამდე, სადაც ოთხი კაცი ერთად ვერც დადგება და ვერც გაიმართება. შახტის თავზე გადებულ მორებზე 1960 წლის პირველი ექსპედიციის მიერ დამაგრებული რკინის ჩარჩო და ჭოჭონაქი მოჩანს. ვამაგრებთ თოკს და თოკის კიბეს დურალუმინის საფეხურებით. შემდგომი მოძრაობის გეგმა ასეთია: პირველი ჩავალ მე, ჩავიტან ტელეფონის აპარატს და კავშირს დავამყარებ. ჩემს მერე ჩამოვა კიაზო, შემდეგ ტრისტანი, კოტე კი ამ შახტის თავზე უნდა დარჩეს თავის განუსყრელ გიტარასთან ერთად და აღარ მოეწყინება.

მხარზე ვიკიდებ, ფოტოაპარატ „ზენიტს“, მძიმე გასანათებელ მოწყობილობას „ლუჩ-59“-ს და საველე ტელეფონს. მარცხენა მხარზე ვიბამ ტელეფონის წყვილი მავთულის ბოლოებს და ვეშვე-



ბი „მეხანძრის“ წესით. კარაბინი ნელა სრიალებს თოკზე და მის ფარნის შუქზე შავად ეღვარებენ ჩამუქებული მავთულუბს ტელეფონის აპარატს ვუერთებ.

- ალო!
- გისმენ! — ეს კიაზოს ხმაა.
- ჩამოდი, უკეთესია მეხანძრის წესით.
- მოვდივარ!

თოკი და კიბე ერთმანეთში აიხლართა და სანამ კიაზო მათ აცალკევებდა, ავფოფხდი პატარა ხერულში, ბერის საკანივით რომ ჩანდა კლდეში, იატაკიდან ორიოდ მეტრის სიმაღლეზე. შევედი პატარა განშტოებაში და თავი ძლივს შევიმაგრე, რომ არ დავცემულიყავი. ფარნის შუქი იატაკისკენ მივმართე და დავინახე თეთრი, ცომისებური მასა, რომელზეც ფეხი დამისხლტა. ეს სპელეოლოგთათვის ცნობილი „მთვარის რძეა“, მღვიმური წარმონაქმნების ნაირსახეობა.

— თამაზ! — კიაზოს ძახილზე ძირს ვიხედები. — ტრისტანი დაშვების ნებართვას თხოულობს. მზადაა!

კოტა ხნის შემდეგ ზევიდან ისმის ქსილოფონის მსგავსი ხმები. ტრისტანი ჩამოდის კიბეზე და დურალუმინის საფეხურები შახტის შვერილებს ეხლებიან. თანდათან ისახება მისი სილუეტა.

უკვე საღამოს 10 საათია. 9 საათია უფსკრულში ვართ, მაგრამ აქ დროის სრბოლას ვერ იგრძნობ. ჩვენს სამეულს კოტესგან ღრმა მიწისქვეშა შახტი ყოფს.

— ალო, ვინაა ტელეფონთან? — ყვირის კიაზო ტელეფონში და თვალს გვიკრავს.

— ნაბუქოდონოსორი! — პასუხობს კოტე. — ვინ უნდა იყოს, მარტო მე ვარ, როგორც შუა საუკუნეების პატიმარი. ეჰ, ჩვენები ახლა ქალაქში კონცერტებს უსმენენ, კინოს უყურებენ, პლაჟებზე შავდებიან. — ოხრავს კოტე.

— კოტე! დაუკარი რამე, ჩვენც კონცერტი გვექნება. — ეხვეწება ტრისტანი. კოტეს მიწის ზევით ხშირად ხვეწნა სჭირდება, რომ დაუკრას და იმღეროს, აქ კი მაშინვე გვისრულებს თხოვნას.

შორეულ ექოდ გვეპმის გიტარის ხმა, რომელსაც უფსკრულის თაღები აძლიერებენ და ორღანს ჩამოჰგავს. კოტე მღერის. აქ სულ სხვაგვარად აღვიქვამთ სიმღერას, მუსიკას. რაღაც იდილიური განწყობილება გვეუფლება...


კოტემ დაამთავრა სიმღერა და ჩვენც მაშინვე ვიგრძენით უფს-



სტალაქტიტების „ქალი“ სათაფლის
მღვიმეში



ტყულებივით მსგავსი სტალაქტიტები ტა-
რაელის მღვიმეში



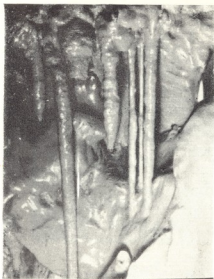
სტალაქტიტები და „მოა“ სტალაგმიტი სათაფლის მღვიმეში



თოვლიანი მღვიმე ბათირ-იფარის ხეობაში.




სლოუპის შღვიშის „ზღაპრული დარბაზის“ ერთი კუთხე (ჩეხოსლოვაკია).




სტალაქტიტები საკიშორეს შღვიშეში
(რაქა).



კალციტის სვეტი ცახის მღვიმეში




მაკრონიხებური სტალაქტიტები და მიწისქვეშა ტბა შორანის მღვიმეში.



კალციტის ფერადი კრისტალები მღვიმეში.



ქართველი ჩანჩქერი შლინარე აფხთას ხეობაში.



შუოთავს, ბობოქრობს მიწისქვეშა მდინარის ტალღა.



ლოდებისაგან მღვიმის ჩასასვლელის გათავისუფლება.



* სხვადასხვა ფორმის სტალაქტიტები ტარიელის მღვიმეში (რაჭა).

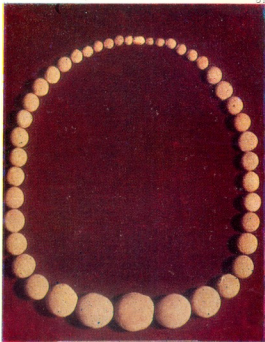


მღვიმე მდ. ზზიფის მარცხენა ნაპირზე.



შიწისქვეშა მდინარის „ყარახუს“ გამოსასვლელი მდ. ჩამხალის ხეობაში.

მღვიმური მარგალიტის ელსაბამი



მსბლისებური სტალაქტიტები.

მღვიმეში.





- სტალაქტიტები და სტალაგმიტები ჩეხოსლოვაკიის ერთ-ერთ მღვიმეში.





შაქარონისებური სტალაქტიტები გომბასეკის მღვიმეში (ჩეხოსლოვაკია).



თოვლიანი მღვიმის ჩასახველელი ბზიფის ქელზე


მთა აბ-იბოხი ანუ თურქული ქელი






ლამურას უვირილი.

მღვიმეში ნაკოვნი თაბაშირის ზღარბი





1964 წლის ექსპედიცია. გიუზღეს უფსკრულის ფსკერზე.



მარინ პულინა.



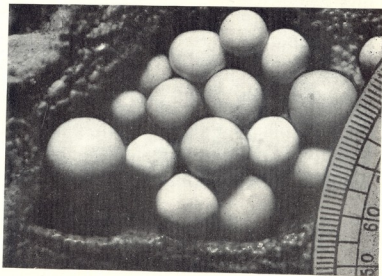

ვიტობლავა შორეული-ოზისკევისი მღვიმეში ჩახვლის წინ.



თაბაშირის კრისტალები საფრანგეთის მღვიმეში.

მღვიმური მარგალიტები ბაგრატიონის უფსკრულის ძირზე

ვიუზღეს უფსკრულის იერიშის წინ





ჰალმის ღეროს მსგავსი სტალაგმიტები ორინიაკის მღვიმეში (საფრანგეთი).

კრულის სიცივე. ამას დაუმატეთ კიდევ მაღალი ტენიანობა და უფს-
კრულის სიღრმიდან მომჭროლავე ცივი ნიაფი. თუ ყურს მიუგდებ,
გაიგონებ წყლის წვეთების მონოტონურ ხმას და ეს ხმები გამშვი-
დებს. მაგრამ ეს იდილია დროდადრო ირღვევა მორღვეული ლოდე-
ბის გრიალით. ძალაუნებურად კისერს მხრებში მაღავ, კედელს
ეკვრი, ფოლადის მუზარადიანი თავი ოდნავ დახრილი გაქვს და
ელოდები, როდის შეწყდება ქვათაცვენა. მრავალჯერ დავრწმუნე-
ბულვარ, რომ ვერტიკალურ კარსტულ მღვიმეებში ანუ უფსკრუ-
ლებში ყველაზე საიმედოა ჯარისკაცული ფოლადის მუზარადი,
რომელიც თუმცა კი მძიმეა, ვიდრე სხვა მუზარადები, მაგრამ გა-
მძლე.

ვდგევართ შახტის ფსკერზე. კუთხეში ხვრელი მოჩანს, რომე-
ლიც სიღრმეში მიდის. ფსკერის ეს ნაწილი ჰაერშია გამოკიდებული
და ერთმანეთში მჭიდროდ ჩაჭედული ჩამოცვენილი ლოდებისგან
შედგება. საკმარისია ერთი მეწინავე გამოეცალოს, რომ დანარჩენე-
ბი გამაყრუებელი გრიალით ჩაექანებიან მეორე შახტში. სულ ერთი
თვის წინ, ამ მეორე შახტის ფსკერზე, რომელსაც „ქვათაცვენის“
დარბაზი უწოდეს, სამი სპელეოლოგი იდგა და ამოსვლას აპირებ-
და. ესენი იყვნენ არსენ ოჭროჯანაშვილი, ჯუმბერ ჯიშკარიანი და
გიორგი ვართანოვი. უკანასკნელი უკვე ამოსვლას აპირებდა, როდეს-
აც გაისმა გრიალი და შახტის ჭერის ნაწილი ჩაინგრა. გიორგი
სასწაულით გადარჩა, იგი კედელთან მდგომ ამხანაგებთან გადახტა,
იმ ადგილზე კი, სადაც იგი წამების წინ იდგა, ლოდების გროვა აღი-
მართა. ამიტომაც „მონათლეს“ ეს შახტი „ქვათაცვენის დარბაზად“.

ასეთი ფატერაკიანი მოულოდნელობისათვის თავი რომ დაგვედ-
წია, ფრთხილად დავათვალიერეთ ჩასასვლელი ხვრელი და წინ ვაჩ-
ხერილ ლოდს ფეხი ვკარიით. ისეთი ზათქით მიექანებოდნენ სიბნე-
ლეში გამოცოცხლებული კირქვის ლოდები, რომ დაიწყო ნამდვილი
მიწისძვრა. ეს ქვს ვეებერთელა მასა რამდენიმე წამში შთანთქა
მარადიულმა სიბნელემ და ხმაურიც მიწყდა.

ჩამოვარდნილი სიჩუმე ტელეფონის გაბმულმა ზარმა დაარღვია.

— რა მოხდა? — შეშფოთებულად იკითხა კოტემ.

— არაფერი, ჩასასვლელი გავწმინდეთ.

კლდის პალოები მაგრად ჩავასვით, მეორე კიბე დავკიდეთ და
ჩასასვლელად მოვემზადე. კიაზო და ტრისტანი არ მიჩრჩევენ ჩასვ-

ლას, რადგანაც კიბე შახტის ფსკერამდე არ სწვდებოდა და მომიწევდა გზის გაგრძელება.

კიაზო და ტრისტანი ბაქანზე დარჩნენ. უკვე 12 საათია რაც უუსკრულში ვიმყოფებით, გვცევა. მშრალი სპირტის აბებს ვანთებ და სველ ხელთათმანებს ვაშრობ. პრაქტიკამ დამარწმუნა, რომ ყველაზე მეტად ფეხბურთის მეკარის ხელთათმანებია გამოსაყენებელი მიწის ქვეშ. ისინი კარგად იცავენ ხელებს გატუჟყიანებისგან, რადგან სპელეოლოგს ფოტოაპარატითაც უხდება მუშაობა. გარდა ამისა, მათი ხორკლიანი ზედაპირი აადვილებს კაპრონის სველ თოკზე მოძრაობას.

ვადარებთ საათებს. საკონტროლო დროდ დილის 7 საათს ვნიშნავთ. ამ დრომდე თუ არ დავებრუნდი, ერთ-ერთი მათგანი უნდა ჩამოვიდეს და მომძებნოს.

ჩავდივარ. თოკის კიბე საშინლად იჭიმება და ქანაობს. რასაკვირველია, ტროსის კიბეები გაცილებით უკეთესი და მოსახერხებელია, მაგრამ იმ დროს ჩვენ ასეთი საქურველი არ გავგაჩნდა და ძირითადად თვითნაკეთებს ვხმარობდით.

კიბე მალე გათავდა. ზემოდან ჩამოშვებულ თოკს აბალაკოვის ქამარზე დამაგრებული კარაბინი ჩავაბი და ჩავსრიალდი. შახტის ძირზე უამრავი ლოდია დახვავებული. ამის შემდეგ იწყება ვიწრო ხვრელი, რომელშიც მუშარადით და მეშახტის ფარნით ვერ შევეტევი. ყველაფერს ვტოვებ პატარა ნიშში და ხვრელში მივხობავ. ხანჯალივით წვრილი და მაგარი სტალაქტიტები კირქვის ბასრი შვერსილები ბრეზენტის უხვშე ტანსაცმელზე მეჭიდებიან და წინ გახობვა მიძინელდება. ხშირად ისე ვიწროვდება ნაპრალი, რომ საჭიროა მთელი ჰაერი გამოუშვა ფილტვებიდან, ჭიკედასავით გაიწელო, გველივით დაიგრისო, რომ რამდენიმე სანტიმეტრით წინ გახობდე, ვიწრო ნაპრალი კი აღარ თავდება.

როგორც იქნა, გაჭირვებით გავაღწიე პატარა, მრგვალ დარბაზამდე, რომელიც ძალიან მდიდარია ათასნაირი ფორმის სტალაქტიტებით და სტალაგმიტებით. საკმარისია ოდნავ შეხება და ეს იშვიათი მიწისქვეშა მორთულობანი შესანიშნავ მუსიკალურ ხმებს გამოოსცემენ. ამ კირქვის ლოლუებზე თამამად შეიძლება რომელიმე მარტივი მელიოდის დაკვრა. ეს იყო „მუსიკალური სტალაქტიტები“, რომლებიც მსოფლიოს ზოგ მღვიმეშია ცნობილი. მერამდენედ გამახსენდა ნორბერგ კასტერეს სიტყვები: „სად შეიძლება განიცადო კიდეც ისეთი მღელვარე წუთები, მიიღო ისეთი ესთეტიკური

კმაყოფილება, თუ არა მიწის ქვეშ“. რასაკვირველია გამოჩენილი ფრანგი სპელეოლოგი სიტყვაში „მიწისქვეშ“ მღვიმეებს გულისხმობდა.

ამ „მუსიკალური სალონის“ ერთ კუთხეში, პატარა ნიშში დავინახე მინის ქილა, რომელშიც შარშანდელ ექსპედიციას თავისი ბარათი დაეტოვებინა.

„მუსიკალური სალონის“ შემდეგ იწყება პატარა შახტები. რადგანაც თოკი მოკლე მაქვს და ჩასასვლელად არ მეყოფა, ისღა დამრჩენია ფოტოსურათები გადავიღო, ჩავატარო ზოგიერთი დაკვირვება და უკან გამოვბრუნდე. წამოსვლის წინ იმ ბარათის ნაცვლად ჩვენი ექსპედიციის ბარათს ვტოვებ და უკან ვბრუნდები.

საათი დილის შვიდის ნახევარს უჩვენებს. უნდა ვიჩქარო, რომ ამხანაგებმა არ იღელვონ. თანაც მოძრაობაში ისე მცხელა, რომ ოფლი წურწურით მდის, ისინი კი უმოძრაოდ არიან და შესცივდებოდათ.

აქ აღარ შევუდგები ვიწრო ნაპრალში მოძრაობის აღწერას, რომლის დროსაც ჩემი ბრეზენტის ტანსაცმელი ნაფლეთებად იქცა. როგორც იქნა გამოვალწიე იმ ადგილამდე, სადაც მუზარადი და მუშახტის ფარანი მქონდა დატოვებული და მეგობრებს ავძახე. მათი დახმარებით ავალწიე თოკის კიბემდე და მალე კიაზოს და ტრისტანს შევეუერთდი, რომლებიც მთელი ამ ხნის განმავლობაში მორიგეობით ძვრებოდნენ ერთადერთ საძილე ტომარაში და ერთხელ, როცა ძალიან შესცივდათ, როგორღაც მოეხერხებინათ ერთად ჩაძვრომაც კი.

ვიდრე ვისვენებდი, ტრისტანმა და კიაზომ შახტში ჩაკიდებულ თოკი და კიბე ამოიტანეს და დაახვიეს.

— ცოცხალი ხარ? — ამბობს კოტე.

— ზომ არ გაიყინე? — ვეუბნები.

— საძილე ტომარაში ჩავძვერი და მშვენიერად გავთბი. — ამბობს კოტე.

ათის ნახევარზე ასვლა დავიწყეთ. ჩვენს წინამორბედებს ის უპირატესობა ჰქონდათ, რომ მეტნი იყვნენ და აქედან ამსვლელებს ეხმარებოდნენ, წელზე შებმულ თოკს ეწეოდნენ, ჩვენ კი მარტო კოტე რას დაგვეხმარებოდა, ჩვენი მკლავების ძალის იმედი უნდა გვქონოდა.

მთავსვლელობისგან განსხვავებით, სადაც ითვლება, რომ შედა-



რებით ასვლა ადვილია, ვიდრე ჩამოსვლა, კარსტულ მახტურულ მუხრანულ ქითაა. ბევრი სპელეოლოგი დაღუპულა მსოფლიოში სწორედ უფსკრულიდან ამოსვლისას, როგორც დაიღუპა შესანიშნავი ფრანგი სპელეოლოგი მარსელ ლუბანი პიერ-სან-მარტენი.

როგორც იქნა ამოვედით კოტეს „რეზიდენციაში“. მას მშრალი სპირტის აბების აღზე ყავა მოეხარშა და დიდს ამბით გაგვიმასპინძლდა. ეტყობოდა, ბევრი რამ აინტერესებდა ჩვენი მიწისქვეშა მოგზაურობიდან, მაგრამ ხედავდა, რომ ძალიან დაღლილები ვიყავით და შეკითხვებისგან თავი შეიკავა.

— როგორც თბილისში, კაფე „მეტროში“, — თქვა კიაზომ, როცა ყავა მოწრუბა. — კონიაკი გვაკლია მხოლოდ.

კოტემ ხორცის კონსერვები გახსნა და გააცხელა. ძნელი იყო თავის შეკაფება, როდესაც ერთი ბოთლი ქართული კონიაკი დავინახეთ. ძმურად გავინაწილეთ. გავთბით.

კიაზომ თუნუქის ტოლჩა მადლა ასწია და შელის დეკლამაცია დაიწყო.

დარწმუნებული ვარ, რომ ეს იყო შელის პირველი დეკლამაცია მიწის ქვეშ.

— ჰო, ჩვენი მუშარადები ძალიან წააგავს მარგალიტის გვირგვინებს. — ილიმება ტრისტანი და ფოლადის მუშარადს, რომელზეც ზის, ხელს ურტყამს.

— შეიძლებოდა მათთვის მარგალიტისა დაგვერქმია, ბოლომდე რომ ჩაგვეღწია, იქ ძალიან ბევრია მღვიმური მარგალიტი. — ვთქვი და თუნუქის ტოლჩა მეც მადლა ავწიე. — დღეს უკვე ათი აგვისტოა. ზუსტად ათი წლის წინ პიერ სან-მარტენის უფსკრულიდან ამოსვლისას დაიღუპა მარსელ ლუბანი. შევსვით მისი ხსოვნის სადღეგრძელო და ვისურვოთ, რომ არასდროს, არსად არ იღუპებოდნენ აღამიანები!

წუთიერი ღუმილი, თითქოს უფსკრულიც გაირინდა, შემდეგ კი ღრმად ამოისუნთქა და სადღაც მორღვეული ლოდი რაბრახით ჩაქანა სიღრმეში...

კოტემ გიტარა აიღო და სასიამოვნო ჰანგებში გაავსო მიწისქვეშეთი. ვმღეროდით. ზოგჯერ ხომ სიმღერაც გათბობს...

და ისევ ვიწრო ნაპრალები და ხვრელები, მერე თოვლი. თოვლიან დარბაზში ფარნები ჩავაქრეთ, მაგრამ მოცისფრო სინათლე აღარ აღწევდა ზევიდან. გვიანი საღამო იყო, როცა ზედაპირზე ამოვედით. აქაური 15 გრადუსი სითბო სიცხედ მოგვეჩვენა.

ქარი ამოვარდა და ტყვიისფერმა ღრუბლებმა ცა დაფარა. მალე ერთადერთ ვარსკვლავად ტრისტანის ფარანილა ბეუტავდა, რომელიც ძლივს გვინათებდა გზას. სინათლის მარაგი ბაგრატიონის უფსკრულის მარადიულმა წყვილიაღმა შთანთქა.

1963 წლის ზამთრის იდილია

„ჩამოგვიოთვა ქედები,
თეთრი დახურა მანდილი“.
ვ ა ე ა-ფ შ ა ვ ე ლ ა

იანვარი იწურებოდა.

თბილისში კარგი ამინდი იდგა. თბილოდა. ქუჩებში ხშირად დანიხავდით მხარზე თხილამურებგადებულ ახალგაზრდებს. ისინი ბაკურიანისკენ მიეშურებოდნენ.

ერთ საღამოს ვაჟა მაჩაიძემ და ტრისტან ანთიძემ მომაკითხეს. კარგა ხნის საუბრის შემდეგ ტრისტანმა თქვა:

— ბიჭებო, რას იტყვით ბაკურიანში წასვლაზე?

— თანახმა ვარ. — თქვა ვაჟამ.

მე შემომხედეს.

— გავიგე, ბაკურიანში თოვლი არ არის, მხოლოდ ტალახია. თანაც თოვლის მოლოდინში მთელი თბილისი იქაა. რას იტყვით, სხვაგან სადმე რომ წავიდეთ? — მივმართე ბიჭებს.

— სად?

— გაგრის ქედზე.

— ქედზე?

— ჰო. ხომ გახსოვთ, ზაფხულშიც კი შემორჩება ხოლმე თოვლი. ახლა კი ალბათ ორ მეტრზე მეტია. თანაც ნადირობაც შეიძლება.

მათ ჭკუაში დაუჯდათ ჩემი წინადადება და მეორე დღესვე სამზადისს შევუდექით. ვიყიდეთ მშრალი სანოვაგე, ფქვილი, კონსერვები. ტრისტანმა ტყვია-წაშლით მოგვამარაგა. ყველაფერი რომ ზურგჩანთებში ჩავალაგეთ და სიმძიმე მოვსინჯეთ, ერთმანეთს გადავხედეთ.

— კარგ დროს გავატარებთ ამ სიმძიმის თრევაში. — თქვა ვაჟამ.



მაგრამ ზედმეტი არაფერი იყო. ორი კვირის მარაგი მაინც უნდა გექონოდა. ნანადირევის იმედით წასვლა კი არ შეიძლებოდა, რადგან ზამთარში იმ ადგილებში ჯერ არავენ იყო ნამყოფი.

მატარებელი თბილისი-გაგრა შუალამისას გადიოდა.

ზურგჩანთებზე წამოვიკიდეთ, თხილამურები მხარზე გავიდეთ და ქუჩაში გამოვედით. ვაჟას ხელში რადიომიმღები „ტურისტის“ ეჭირა. ტორეადორის სიმღერას გაღმოსცემდნენ „კარმენიდან“. მარშს ფეხი ავუწყეთ და ოდნავ წელში მოხრილები ვაჟა-ფშაველას პროსპექტზე გამოვედით. ჯიბრზე კარგა ხანს მანქანა არ შეგვხვდა და ბევრი ვიარეთ ფეხით. მერე ერთმა ტაქსის მძღოლმა ჩვენს გვერდით გააჩერა მანქანა. ძლივს ჩავეტიეთ.

— ბაკურიანისკენ? — იკითხა მძღოლმა.

— ჰო, — ვუპასუხეთ მოკლედ, რადგან იმის ახსნას, თუ სად დარისთვის მივდიოდით, დიდი დრო დასჭირდებოდა.

მატარებელი დაიძრა და დაიწყო ზამთრის პატარა ექსპედიცია.

გაგრაში საბარგო მანქანაში გადავსხედით და მალე სოფელ ბაღნარში ვიყავით, რომელიც ჩვენი ზაფხულის ექსპედიციების ძირითად პუნქტს წარმოადგენდა.

სოფლის კლუბში, სადაც ღამე უნდა გავვეთია, კინოს უჩვენებდნენ. ბარგი ეზოში დავაწყვეთ, დაველოდეთ კინოსეანის დამთავრებას.

კინოც დამთავრდა და კოლმეურნეები შემოგვეხვივნენ. სახლებში გვეპატიებოდნენ, მაგრამ ჩვენი გავიტანეთ და ცივ ესტრადაზე მოვიკალათეთ. ციოდა, მაგრამ ვიცოდით, მთაში უფრო ეციებოდა, ერთგვარ აკლიმატიზაციასაც გავივლიდით ამ ღამით. ცხენებზე ფიჭრიც კი ზედმეტი იყო, რადგან სოფლიდან სულ ახლოს თოვლი იწყებოდა.

დილის ექვსი საათი იყო, ჯერ კიდევ ბნელოდა, გზას რომ დავადექით. ვიდრე მძინარე სოფელს გავცდებოდით, ძაღლების ყეფა გვაცილებდა. ზოგი ნაგაზი გამოგვიდგა კიდევ, მაგრამ ალბათ ჩვენი უცნაური ჩაცმულობა, ზურგჩანთები და მძიმე ნაბიჯები აშინებდათ, ახლოს არ გვეკარებოდნენ და შორიდან გვიყეფდნენ გავებით. ერთი მათგანი უფრო გაბედული გამოდგა, ჯერ ყეფით მოგვდევდა, მაგრამ როცა დაინახა, ყურადღებას არ ვაქცევდით, ყეფას თავი დაანება და შორიახლოს გამოგვყვა. სოფელს კარგა ხანია გავცილდით, მაგრამ ძალი მაინც მოგვდევდა და თუ რომელიმე ჩვენგანი მიხედავდა, კუდს აჭიციებდა.

ცა სწრაფად ფერმკრთალდებოდა, მალე გათენდა კიდეც და შორს, ზევით, დათოვლილი ბერჭილის ქელი გამოჩნდა, გავრის ქედის ერთ-ერთი განშტოება.

სიმალღესთან ერთად თოვლიც მატულობდა. ტყეში მივდიოდით, ტრაქტორების მიერ ზაფხულში გაკვალულ გზაზე, თუმცა გზა აღარ ჩანდა. მხოლოდ გაკაფული წიფლის ხეების მიხედვით იგრძნობოდა მისი კონტურები.

შუადღისას ტყისმჭრელთა ხის სახელდახელო სახლს მივუახლოვდით. ირგვლივ თეთრი დუმილი გამეფებულიყო. ჩანდახან ძაღლის ყეფის ხმას თუ გავიგონებდით, რომელსაც მტკაცედ გადაეწყვიტა ჩვენი ექსპედიციის მეოთხე წევრობა.

მსუბუქად ვიპაუზმეთ. ძაღლი შორიახლოს ჩამოჯდა და გვიყურებდა. ვაჟამ ორცხობილა გადაუგდო. მანაც სიამოვნებით გადასანსლა მისთვის უცხო ხილი.

გზა განვაგრძეთ. მხრებმა ისევ იგრძნეს სიმძიმე, ახლა უფრო მეტად.

დათოვლილ ტყეში ჩამიჩუმე არ ისმოდა.

— ნადირობის რა მოგახსენოთ, — თქვა ტრისტანმა, — მგონი ტყუილად ვათრევთ თოფებს და ტყვია-წამალს.

— გახსოვს ზაფხულში მძინარე დათვს რომ წავაწყდით მღვმეში. — გავახსენე ტრისტანს.

თოვლი ღრმავდებოდა და სიარული გვიჭირდა, გზაში შემოგვღამდა. აცივდა.

გზის პირზე ერთ მყუდრო ადგილას დავბანაკდით. მოჭრილი ტოტებისგან სახელდახელო ქოხიც გავმართეთ და ღამის გასათევად მოვემზადეთ. ვახშმის შემდეგ საძილე ტომრებში ჩავძვერით. ძაღლიც ქოხთან მოკალათდა და დაიძინა.

ღილა მზიან ამინდს გვპირდებოდა. ცა მოკრიალებული იყო და ზღვასავით ლურჯად ლივლივებდა. ძაღლი არ ჩანდა. შორიახლოს წყარო იყო და ტრისტანი წყლის მოსატანად წავიდა თხილამურებით. დაბრუნებულმა ის იყო თქვა: თხილამურებით შეუძლებელია სიარული ამ ფქვილივით თოვლშიო, რომ ძაღლის ყეფა და წკავწკავი შემოგვესმა. თოფებს ხელი დავავლეთ და იქით გავეშურეთ, საიდანაც ყეფა ისმოდა. ძლივს მივიკვლევდით გზას. ძაღლმა დავგინახა, ჩვენთან მოიბრინა და კუდის ქიციანი დაიწყო. შეშინებული ჩანდა. ირგვლივ ჩამი-ჩუმე არ ისმოდა. მხოლოდ ტრისტანმა მიაგნო უცნაურ ნაკვალევს, რომელიც ტყის სიღრმეში მიდიოდა. დავიწყეთ თ-



თბილისი, გავყოლოდით თუ არა ნაკვალევს, მიუხედავად იმისა, რომ წინ გრძელი და ძნელი გზა გვედო, მაინც წასვლა ვამჯობინებთ.

ვაქვს წინადადებით, თხილამურებისგან ციგა გავაკეთეთ, სამივე ზურგჩანთა ზედ მოვათავსეთ, თოკი გადავუჭირეთ, წინაც თოკი ჩაებათ და მორიგეობით ვეწეოდით აახელდახელო მარხილს.

გიუზლეს მისადგომებთან მარხილი აღარ გამოდგებოდა, რადგან ციკაბო აღმართი იწყებოდა. მარჯვნივ, ტაფობის ძირზე გიუზლეს გადასასვლელის კლდეებიდან ზვავი ჩამოწოლილიყო და ჩვენ კარგა ზანს მოვუნდით გამკვრივებული თოვლის ლოდებით დაფარული ტაფობის დაძლევის და აღმართს შევუყევით. წრიაპებიანი ხამლები ძალიან გვშველოდა. ფეხის ძლიერი დარტყმით თოვლში საფეხურებს ვაკეთებდით და ასე მივიწევდით მალლა, ვიდრე გიუზლეს ბინებამდე არ ავალწიეთ. ეს ულამაზესი მიდამო საოცარი დუმილის სამეფოდ გადაქცეულიყო. ეს ადგილი ბაღნარის კოლმეურნეა დასასვენებელი იყო ზაფხულობით, ოჯახებით ამოდიოდნენ აქ. თავიანთი ტიროლური ტიპის ხის სახლებიც ედგათ. ერთ-ერთი სახლი შევარჩიეთ და დავბინავდით. შორიანლოს ორი კარსტული წყარო მოწანწყარებდა. ზევით ბერჭილის ქედის კალთა მოჩანდა, დათოვლილი და შიშველი. აქ თავდებოდა ტყე და იწყებოდა სუბალპურა ზონა. უღელტეხილის თავზე მწყემსების ორი პატარა ბინა მოჩანდა.

მეორე დღეს, ადრე, მიდამოს დასაზვერად და თოვლის სისქას გასაზომად გავედი. ზედა გიუზლისკენ მიმავალ ფერდობს შევუყევი. ძალღი გამომყვა. რამდენჯერმე შევუტეი, მაგრამ არ მომეშვა და ფერდობის შუაგულზე წინ გამისწრო. მე ცერად მივდიოდი, რომ თოვლი ჰორიზონტულად არ მომეჭრა და უცაბედი ზვავი არ გამომეწვია. თან ვაქვს კინოაპარატი მიმჭონდა, რომ ზემოდან გადამეღო ეს იშვიათი სილამაზის მქონე მიდამო.

თხემამდე ცოტალა დამრჩა. შევჩერდი, კინოაპარატი მოვიმარჯვე, თოვლში ჩარჭობილ წერაყინს დავეყრდნე და ის იყო გადაღება დავიწყე, რომ ზემოდან ძაღლის წკმუტუნნი შემომესმა. ავიხედე და გავშეშდი. აქ უკვე უძღური ვიყავი, ძაღლს ვერაფრით მივეხმარებოდი: მან ხომ არ იცოდა ასეთ თოვლიან ფერდობზე სიარულის წესები, განივად უფრო ადვილია სიარული და მანაც უვიცობით ეს იოლი გზა აირჩია. ზვავი არ იყო დიდი, მაგრამ საკმარისი აღმოჩნდა ძაღლის დასალუპავად. ვხედავდი როგორ ცურდებოდა თოვლი და მასთან ერთად ძაღლიც, რომელიც საცოდავად წკმუტუნებდა,

მაგრამ შველა შეუძლებელი იყო, რადგან უკვე ამოძრავებულ თოვლს ველარაფერი შეაჩერებდა; სიჩქარემ იმატა, აგორდა, შეიკეცა, თითქოს ნახტომისათვის მოემზადა აქოჩრილი თოვლი და უეცრად მოწყდა, სწრაფად დაექანა, ოციოდე მეტრში ჩამიქროლა და ძალიც თან ჩაიტანა. წკმუტუნი შეწყდა. ქვევით ფლატე იყო და თუმცა ვერ ვხედავდი, მაგრამ მკაფიოდ გავიგონე ზევის დაცემის ყრუ ხმა.

გზის გაგრძელების სურვილი გამიქრა. ფრთხილად დავბრუნდი უკან.

ბინაში შევედი და ჯერ გაცეხამ მომიცვა, მერე კი ხარხარი დავიწყე: ცეცხლის პირას ვაჟა დამჯდარიყო და ტრისტანი ხანჯლით პარსავდა წვერს. იმ დროს მივუსწარი, როდესაც ვაჟას მოთმინებამ კრიტიკულ წერტილს მიაღწია და წამოხტა, ცალი ლოყა ვაი-ვაგლებით ჰქონდა გაპარსული.

— აღარ მინდა, მეყოფა. — თქვა და წყალში დასველებულა ცხვირსახოცი გაფხეკილ ლოყაზე მიიღო.

საპარსი მოწყობილობანი თან არ გექონდა წამოღებული. ჩვენს მეტი არავინ იყო ირგვლივ და ამ ყინვაში არც ღირდა ყოველდღე პირის პარსვა. ვაჟას ველარ მოეთმინა და ტრისტანსაც თავისი ხანჯლით გაპარსვა შეეთავაზებინა. შემდეგ დღეებში ვაჟას თუმცა ამოუვიდა გაპარსულ ლოყაზე წვერი, მაგრამ მეორე ლოყაზე უფრო მეტი ჰქონდა.

ბიჭებს ვუთამბე ძაღლის დაღუპვის ამბავი. ძალიან ეწყინათ. თანაც დამტუქსეს, მარტო რატომ წახვედიო.

ბინოკლში ვხედავდით ზედა გიუზლეს ორ ქოხს, თოვლში ნახევრად რომ იყვნენ ჩაფლული. იქიდან იწყებოდა ორთე-ბალაგანისკენ მიმავალი ბილიკი, მაგრამ ბილიკს ამ თოვლში რა იპოვიდა. დაზვერვამ დაგვარწმუნა, რომ ზამთარში გელგელუკამდე მისვლა ვერტმფრენის გარეშე იოლი საქმე არ იყო. ახლო-მახლო, სადამდეც მისვლა შეეძლებოდა, წყაროების წყალი ავიღეთ საანალაზოდ. თოვლის სისქეც გავზომეთ ფერდობებსა და ტაფობებში და რამდენიმე დღის შემდეგ ბალნარისკენ ავიღეთ გეზი.

თოვლიან ტყეში სიარული ჭირდა, მაგრამ თანდათან თოვლის სისქე კლებულობდა, მეტყვევთა ბინიდან კი სიარული გაადვილდა.

გზაში დაგვადამდა და ტყის მჭრელთა სახელდახელო ბინები-სკენ გავეშურეთ. კაკუნზე კაცმა გამოიხედა.

- კინა ხართ?
- გეოლოგები ვართ, დაგვადამდა და ლამის გათევა თუ შეიძლება.

— მობრძანდით, სტუმარი ღვთისაა.

შევედით. ზურგჩანთები მოვიხსენით და მხრებმაც შეება იგრძნეს. ოთახში თუნუქის ღუმელი ენთო და სასიამოვნო სითბო ტრიალებდა.

ორი მასპინძლიდან ერთი სულ ახალგაზრდა იყო, 19—20 წლის. როცა რაღაცაზე ტრისტანს მივმართე, გაიცინა, მეც ტრისტანი მქვიაო. ადრეც, ექსპედიციების დროს ხშირად შევხვედრავართ ამ რაიონში ტყის მჭრელებად ჩამოსულ სვანებს. ახლა კი უცნაური იყო, რომ მთაში, ხუთ კაცში ორი ტრისტანი აღმოჩნდა.

არაერთ სავესე ბოთლი დადგეს მაგიდაზე, პური და თხის ყველი. ჩვენც ზურგჩანთებიდან ამოვალაგეთ კონსერვები და რაც კი რამ გვექონდა დარჩენილი. არაფერი უგემური იყო, არც თიპიტაურის გემო ჰქონდა და არც სხვა რამისა, თითქოს კარბიდი გაერიათ მასში, მაგრამ მაინც გაგვითბო შეცივებული სხეული.

დილით, როცა გავიღვიძეთ, ბინაში ჩვენს მეტი არავინ იყო. ზურგჩანთები წამოვიკიდეთ და გარეთ გამოვედით. სხვა ბინებიც ცარიელი იყო. შორიდან ელექტროხერხის ხმაური ისმოდა და ნაჯახის ჩახა-ჩუხი. ტყის მჭრელები ადრე გასულიყვნენ სამუშაოდ.

მძიმე ნაბიჯებით დავადექით გზას.

შუადღისას, ვიდრე სოფელ ბაღნარს მივუახლოვდებოდით, გზის პირას, კლდეში მღვიმის შესასვლელი გამოჩნდა. ერთმანეთს მივეხმარეთ კლდეზე ასვლაში. მღვიმე არ იყო დიდი, მაგრამ უცნაურად ლამაზი, პატარა დარბაზებისგან შედგებოდა. წვრილი სტალაქტიტები და სტალაგმიტები დახუჭუჭებულიყვნენ და საოცარ სილამაზეს ქმნიდნენ. ბოლო, 30-მეტრიან მაღალ დარბაზში თიხა დალექილიყო და ჰერიდანაც ვეება ლოდები ჩამოცვენილიყო. სველ კედლებზე ობობები, ცრუმორიელები და საქართველოს მღვიმეებისთვის დამახასიათებელი მწერი დოლიხოპოდა ეუქსინა დაცოცავდნენ.

შევადგინეთ ამ მღვიმის კრილები და გეგმა. შემდეგ სამეცნიერო ლიტერატურაში იგი ბაღნარის მღვიმის სახელით შევიდა.

მაღე ბაღნარის სოფსაბჰოს შენობასთან ვიყავით და ვემზადებოდით ვანთიად-გაგრისკენ გასამგზავრებლად.

(1963 წლის ექსპედიცია)

როდესაც ამბობენ, მღვიმეები მარადიული, თვალისთვის გაუვალი წყვედიადის სამეფოაო, ასე გგონია, რომ ამ ქეშმარიტებას მტკიცება არ სჭირდება.

ნორბერ კასტერე

1963 წლის აგვისტოში დაგეგმილი გვქონდა სპელეოლოგიური ექსპედიციის ჩატარება არაბიკაზე. რადგანაც მსოფლიოს ამ ერთ-ერთ უმაღლეს და ურთულეს კარსტულ მასივზე დაუსრულებლად შეიძლება მეცნიერული კვლევების წარმოება, სპორტული ექსპედიციების მოწყობა. ყოველ ახალ ექსპედიციას ახალი აღმოჩენება ახლავს, ამავ დროს იწრთობა და კლასს იმაღლებს ქართველ სპელეოლოგთა ძველი და ახალი კადრები.

სპელეოლოგიური ექსპედიცია, ისევე როგორც ყველა სხვა სახის ექსპედიცია თუ მოგზაურობა, წინასწარ სამზადისს მოითხოვს. ვერ ერთი, უმთავრესია ექსპედიციის შემადგენლობის დაზუსტება. რადგან შეიძლება სპელეოლოგს დიდი სურვილი ჰქონდეს ამა თუ იმ ექსპედიციაში მონაწილეობის მიღებისა, მაგრამ ყოველთვის ვერ ახერხებს ამას. ამჯერად საქართველოს სსრ მეცნიერებათა აკადემიის პრეზიდიუმთან არსებული სპელეოლოგიური კომისიის არაბიკის ექსპედიციაში მოყვარული სპელეოლოგებიც მოვიწვიე. ამ ექსპედიციაში გადავწყვიტეთ კინოფილმის გადაღებაც.

კარგა ხანს ვემზადებოდით. სამუშაო ყველას განაწილებულა გვქონდა. მოსამზადებელი ბაზა კოჯრის გზატკეცილზე, ბოტანიკის ინსტიტუტის ეზოში გვქონდა, სადაც სპელეოლოგიური კომისიის საწყობიც იყო მოთავსებული. ხშირად ჩავდიოდით დაბახანის ხეობაში, მთამსვლელთა სავარჯიშო კლდეზე, ჩავკიდებდით თოკს, თოკის კიბეს და ზურგჩანთამოკიდებულები ვვარჯიშობდით, რადგან ძალიან ძნელია საწერ მაგიდასთან თვეების მანძილზე მუშაობა და უცბად, ვარჯიშის გარეშე ექსპედიციაში თოკებზე ასვლა-ჩასვლა.

და აი, დადგა 1963 წლის 3 აგვისტო. თბილისის რკინიგზის სადგურის ბაქანზე ბარგი-ბარხანით შეიკრიბა საქართველოს მეცნიერებათა აკადემიის სპელეოლოგიური კომისიის ექსპედიცია.

მორჩილად ვისმენთ გამცილებელთა რჩევა-დარიგებებს.

— ზედმეტი რისკი არ გასწიოთ! — ამბობს ერთი.

— ფრთხილად იყავით! — გვეუბნება მეორე და ა. შ.

ვემწვიდობებით მეგობარ-ნაცნობებს.

მატარებელი დაიძრა...

თბილისი დიდხანს გვაცილებდა წითლად მოელვარე თვალე-
ბით, მთაწმინდის სატელევიზიო ანძიდან რომ კიაფობდნენ...

მეორე დღეს გაგრის სადგურზე საბარგო მანქანა ვიჭირავეთ, ექსპედიციის საქურვლით დავტვირთეთ, ჩვენც ზედ მოვთავსდით და გეზი სოფელ ბაღნარისკენ ავიღეთ. გაგრის პლაჟზე უამრავი და-
მსვენებელი ეფიცებოდა აგვისტოს თაკარა მზეს. მდინარე ჟოვე-
კვარას დასავლეთით, აღმართიდან გამოჩნდა საბჭოთა კავშირის
ყველაზე მოკლე მდინარე — რეპრუა. მისი სიგრძე სულ 50 მეტრია.
იგი პლაჟზე, კლდიდან გამოდის და იქვე ზღვას უერთდება. ესაა
კარსტული, მიწისქვეშა მდინარის გამოსასვლელი, რომელიც სწო-
რედ იმ ქედებიდან იღებს წყალს, საითაც ჩვენ მივეშურებოდით.
წვიმისა და თოვლის მდნარი წყალი სწრაფად შთაინთქმება არაბიკის
მასივის სიღრმეში უამრავი ხვრელების, ნაპრალების, კარსტული
ჭების, ძაბრების საშუალებით და მრავალი კილომეტრის გავლის
შემდეგ ზღვის პირას გამოედინება ცივი, გემრიელი სასმელი წყა-
ლი, რითაც მარაგდება გაგრის მოსახლეობა.

სადგურ განთიადის შემდეგ იქვე, მარჯვნივ ხაშუფსეს ხეობაში
გადავუხვით. ხიდეები აღიდებულ მდინარეს წაეღო და მანქანა
ძლივს გადიოდა ფონს.

ნაცნობი ადგილები. კირქვაში ღრმად ჩაჭრილი ხეობა. თამბა-
ქოს პლანტაციები. გზა, ხაშუფსეს ერთ-ერთი მთავარი შემადგენ-
ლის, მდინარე სანდრიფშის ხეობას მიუყვება და 12 კილომეტრის
გავლის შემდეგ ბაღნარის კოლმეურნეობის გამგეობის შენობაც გა-
მოჩნდა. აქ ჩვენი ძველი ნაცნობები შეგვხვდნენ. კოლმეურნეობის
თავმჯდომარემ ტრადიციულად დავვითმო სოფლის კლუბის დარბა-
ზი, რომელიც აქვე, კოლმეურნეობის გამგეობის შენობაშია. გაი-
მართა საუბარი. გამოგვკითხეს წლევეანდელი ექსპედიციის მიზნებ-
ზე. მეორე დღისთვის ცხენებს შეგვპირდნენ და ჩვენც ღამის გასა-
თევად კლუბის ესტრადაზე მოვთავსდით.

ხუთი აგვისტოს დილა კარგ ამინდს გვპირდებოდა. შორს მო-
ჩანდა ბერჭილის ქედის ფერდობი, გიუზლეს უღელტეხილით. მზეც
ამოვიდა, მაგრამ ცხენები არსად ჩანდა. გამოირკვა, რომ როგორც
კოლმეურნეობის, ისე კერძო პირთა ცხენები მთლიანად არეკილი
იყო გელგელუკის იალაღებზე. იმ ადგილს კი 30 კილომეტრამდე

მანძილი გვეშორებდა. გადავწყვიტეთ, რომ საბარგო მანქანით გიუ-
ზლეს სანახებამდე მივსულიყავით, რითაც თითქმის ნახევარ მან-
ძილს მოვიგებდით. მაგრამ ათიოდე კილომეტრიც კი არ გვქონდა
გავლილი, რომ მანქანა შედგა. ტყეში მიმავალი გზა მეწყერს გადა-
ექვდა. ამ ადგილებში განთიადის სატყეო მრეწველობისათვის მე-
ურნეობის მუშაკები ჭრიდნენ ტყეს და ვეებერთელა „ბიზონებით“
ზღვისპირისკენ ეზიდებოდნენ. გზაც მათი გაჭრილი იყო. წელს
სხვაგან გადაბარგებულებყვენ, აქ კი მოუვლელად მიტოვებული
გზა წვიმას გადაერეცხა, გაჩეხილი ტყის ნიადაგს ეროზია მორეო-
და და ფერდობებიც იმეწყებოდა. მანქანით გზას ველარ გავაგო-
ძელებდით. სხვა არაფერი დაგვრჩენოდა საქურველი გადმოვტირ-
თეთ, კარვები გავშალეთ და იძულებითი მოთმინებით დაველოდეთ
ცხენების ჩამორეკვას.

მეორე დღეს, შუა დღისათვის შვიდი ცხენი ჩვენს კარვებთან
წიწკნიდა მეჩხერ ბალახს. საბალნედ შეკრული ტვირთი გულდაგულ
აკვიდეთ, ზოგიც ჩვენ ავიკვიდეთ და ქარავანი გიუზლეს გავლით
გელგელუკისკენ გაემართა, სადაც ძირითადი ბანაკის გამართვა
გვქონდა დაგეგმილი.

გელგელუკში, მწყემსების მახლობლად, მდინარე ბოგორუფშ-
თის ხეობის მარცხენა ნაპირზე დავბანაკდით და ერთი კვირის მან-
ძილზე პატარ-პატარა ჭგუფებად დაყოფილნი არაბიკის მასივას
თხემის უბნებს ვზვერავდით, თან კარსტული ფორმების გავრცელე-
ბის სქემებს ვადგენდით, ვაგროვებდით ქანებისა და წყლის ნიმუ-
შებს, და ერთი სიტყვით, ყველაფერს, რასაც ექსპედიცია მიზნად
ისახავდა.

1963 წლის 12 აგვისტოს ჩვენი ექსპედიცია გელგელუკიდან ვა-
ხუშტი ბაგრატიონის უფსკრულისკენ გაემართა.

ტრიდა. სქელი ნისლი ხელს გვიშლიდა, თუმცა კი ნაცნობ
„შრატულ ველზე“ მივაბიჯებდით. მრავალტონიანი კირქვის ლოდე-
ბი გზას უღობავდნენ ქარავანს. დატვირთული ცხენები წარამარა
ფორხილობდნენ. უფსკრულამდე 100 მეტრიღა იყო დარჩენილი,
როცა ცხენები დადგნენ და აქ უკვე ველარავითარი ძალა ვერ აი-
ძოლებდა მათ წინ წასვლას. არც იყო მიზანშეწონილი, რადგან
იწყებოდა კარული ველი, კირქვის გაშიშვლებული შრის წყლისგან
დაქმულ-დაღარული ზედაპირი, რომელზეც მოძრაობა ცხენს კი

არა, კაცსაც უჭირდა. ერთი ჩვენთაგანი ცხენებთან დარჩა, დანარჩენებმა კი ზურგიტ ტვირთის გადაზიდვა დაიწყეთ.



უფსკრულის პირას დეკა ყვაოდა. თოვლი ახლა გაცილებით მეტი იყო, ვიდრე შარშან.

აქ აღარ შევუდგები უფსკრულში ჩვენი ჩასვლის დაწვრილებიდან აღწერას, რადგან იგი მსგავსია წინა ჩასვლებსა, მაგრამ ზოგი რამ მაინც საინტერესოა.

ჯერ კიდევ თბილისიდან გამომგზავრებამდე ნუგზარ ერქომაიშვილმა საკუთარი კონსტრუქციის კიბე შემოგვთავაზა. წინასწარ დახვრეტილი დურალუმინის საფეხურები ზურგჩანთაში ეწყო სამმილიმეტრიან ლითონის ტროსთან ერთად. 70 მეტრ სიღრმეზე, პირველი მიწისქვეშა შახტის თავზე ტროსის ორი ბოლო მაგრად შეეკარით და შახტში ჩაუშვეით. თავისუფალ ბოლოებზე რიგრიგობით ვაცმევდით საფეხურებს, ერთს ჰორიზონტალურად, ორს შვეულად და მიიღებოდა დურალუმინის მილების კვადრატი. საფეხურები თავისუფლად სრიალებდნენ ტროსებზე და სიღრმეში უჩინარდებოდნენ. ნახევარ საათში კიბე მზად იყო. დავამაგრეთ და რიგრიგობით ჩავედით. ნუგზარის კონსტრუქციის კიბის უპირატესობა იმაში იყო, რომ იგი არ იჭიმებოდა, არც იგრიხებოდა, როგორც თოკის კიბე და თანაც ტროსზე ჩამოცმული შვეული მილები კარგი ხელმოსაკიდი იყო.

ჩავედი. სიღრმე 120 მეტრი. აქედან მეორე შახტი მიდის სიღრმისკენ. ტელეფონის მავთულების წვერები, მხარზე რომ მქონდა დაბმული, შევიხსენი, ტელეფონის აპარატს მივეუერთე და სახელური დავატრიალე.

— ალო, კიაზო!

— გისმენ!

— კიბე ბოლომდე არ წვდება. თოკზე მოვიწვევს ჩამოსვლა.

— ჯერ ზურგჩანთას ჩამოვუშვებ!

— კარგი!

ზევიდან ხმაური მოისმა. კიაზო საჭურველითა და სანოვაგით საესე ზურგჩანთას უშვებდა ჩემსკენ... მერე თვითონაც ჩამოვიდა და თან მეორე ტელეფონი ჩამოიტანა.

ტელეფონით განუწყვეტლივ ვკარნახობთ ვაყას დანარჩენი ამხანაგების ჩამოსვლის ამბავს და პირობებს. მალე სხვებიც შემოგვი-

ერთდნენ. 120 მეტრის სიღრმეზე ხუთნი ვიყავით. მოვაწყვეთ მეორე მიწისქვეშა ბანაკი და დავიწყეთ მზადება გზის გასაგრძელებლად. ლერი და ნუგზარი კინოს იღებდნენ. კიაზო, თამაზი და მე თოკის კიბეს ვამაგრებდით. აქედან იწყებოდა „ქვათაცვენის დარბაზი“.

120 მეტრის სიღრმეზე რჩებიან ლერი და თამაზი. სამმა გზა უნდა განვაგრძოთ.

შახტის პირას დახვავებულ ლოდებს ქვევით ვყრით. ჩავდივარ. თოკის კიბეზე უფრო ძნელია მოძრაობა. სხეულს ძაბავ, რომ ვერტიკალური მდგომარეობა შეინარჩუნო. კიბე იგრინებდა, საღლაც გარბის, ფეხიდან გეცლება... ამ შახტში ჩამსვლელთათვის დიდი სიფრთხილეა საჭირო, რადგან თოკისა და კიბის მოძრაობას ქვეებისა და ლოდების „წვიმა“ მოსდევს.

ჩემთვის ეს ადგილები ნაცნობია, კიაზო და ნუგზარი პირველად აღგამენ ფეხს „ქვათაცვენის დარბაზის“, უფრო სწორად, შახტის ფსკერზე.

თერმომეტრი 2 გრადუსს გვიჩვენებს ნულს ზემოთ. მეორე ტელეფონიც გაუმართეთ. ვატრიალებ სახელურს. საღლაც, ზევით ალბათ ზარი წკრიალებს.

- ალო, ასოცი! რომელი ხარ!
- ლერი!

ტელეფონები პარალელურადაა ჩართული და ჩვენი ლაპარაკი ვეცასაც ესმის.

- ლერი, ვაჟა, გვისმინეთ!
- გისმენთ! — მპასუხობენ ძმები.
- მივდივართ ქვევით. გველოდეთ თორმეტი საათის შემდეგ
- წარმატებას გისურვებთ! — ისმის ყურმილში.

წინ ვიწრო ხვრელია. ძნელია მუხარადებით გასვლა. მივხობავთ. გზადაგზა სტალაქტიტები და სტალაგმიტებია.

ალარ და ალარ თავდება ხვრელი, თუმცა კი ვიცი, სად არის მისი დასასრული. მივხობავთ უმუხარადებოთ. მალე ხვრელი იმდენად ვიწროვდება, რომ ტანსაცმლის ნაწილსაც ვიხდით, რადგან პატარა ხანჯლებივით ჩამოკიდული სტალაქტიტები გვეჭიდებიან და წინ არ გვიშვებენ. ზოგან ჰაერი მთლიანად უნდა გამოუშვა ფილტვებიდან, რომ შევიწროვდე და ჭიკუყელასავით ოდნავ წინ გახობდე.

ჩვენ უკვე გვგონია, რომ ვედარასოდეს დავალწევთ თავს ამ სატანჯველ ხვრელს. რა იქნებოდა, იმ წყალს, რომელმაც ათასი წლე-



ბის განმავლობაში ეს მიწისქვეშა ლაბირინთი შექმნა, ეს ხერხეული
 ოდნავ გაეფართოვებინა...

თან მიგვაქვს კინოაპარატი, რომელსაც თვალის ჩინივით ვუფრთხილდებით. მაინც მოვერიდეთ უფრო ძვირფასი და მძიმე „კონვანის“ წამოღებას უფსკრულში და შედარებით მსუბუქი „ამო“ მაკირავს ხელში.

ცოტა და... კიაზოს და ნუგზარს გავძახი:
 — ბიჭებო, მუსიკალურ სალონში გავედი!

მათ აღბათ უკვირთ, ხომ არ ბოდავსო თამაზი.

მალე ისინიც ძვრებიან ხერხელიდან და აღტაცების შეძახილით ათვალიერებენ პატარა დარბაზს. ეს ადგილი ყველაზე ლამაზია ბაგრატიონის უფსკრულში. კედლები მთლიანად დაფარულია სანთელივით ჩამოღვენილი კალციტით. ათასნაირი ფორმის ხუჭუჭა, დაკრებილ სტალაქტიტებს მრავალსაუკუნოვანი სპილოსძვლისფერი გადაკრავს.

ჩაქუჩის ვიმარჯვებ და სტალაქტიტებზე რაღაც მარტივ მელოდიას ვუკრავ. მღერიან სტალაქტიტები, მღერის დარბაზი. კიაზო და ნუგზარი გაოცებულნი უგდებენ ყურს... ეყვნიანი ცხენები თოვლზე მარბილს მიასრიალებენ... სამრეკლოდან ისმის გუგუნის დიდი ზარისა და მოძახილი ზარაკებისა...

დრო კი უღმობლად და შეუმჩნევლად გარბის მიწისქვეშეთში. პატარა ნიშში ჩვენი შარშანდელი წერილი ვნახეთ, კიაზომ ჯიბეში შეინახა იგი.

გზას განვაგრძობთ.

თოქს დიდ ლოდზე ვაბამთ და ვეშვებით. ეს შახტი თხუთმეტი-ოდე მეტრამდე თუ აღწევს სიღრმეში. ეს უკვე მარგალიტების დარბაზია და ბიჭები მოუთმენლად მოელიან თავიანთ ჟერს... მალე სამავენი დავცქერით შახტის ფსკერზე, პატარა ჩაღრმავებებში — „ჯიბეებში“ მოელვარე მღვიმის მარგალიტებს, წყალში თვალისმომკრელად ელვარებენ ჩვენი ფარნების შუქზე. რა ბევრია, სხვადასხვა ზომის, ზოგი სულ პატარა, თვალით ძლივს შესამჩნევი, ზოგი კი თხილისოდენა. ნუგზარი კინოაპარატს იმარჯვებს, ვანთებთ შუშხუნას...

ამის შემდეგ კიდევ ასეთივე სიღრმის შახტია დასაძლევია. აქ უკვე მარტო ჩავდივარ თოქით. აქაც მარგალიტებია.

ვეძებ ხერხელებს. ორი მათგანი ლოდებიოთა ამოვსებული, და

ისე ვიწროა, რომ გაძრომაზე ფიქრიც კი ზედმეტია. მაგრამ სურვილი ღრმად ჩასვლისა და ახალი გზების პოვნისა იმდენად დიდია, რომ ყურადღებას არაფერს აქცევ. უკან ვიხევ, ტანსაცმელს ვინდობ და ისევ ვცდი. ვწევარ ხვრელში და ჩაქუჩით ვცდილობ ხვრელის გაგანიერებას. სამიოდ მეტრს მივზნობავ, ფილტვებში ჰაერის ნატამალიც აღარ რჩება. კიდევ ორი მეტრი, როგორმე, და მოსახვევში ვხედავ, ხვრელი ფართოვდება, მაღლდება, გზა გრძელდება სიღრმეში, მაგრამ უკანასკნელი ორი მეტრის დაძლევა, ნაპრაღის გაფართოების გარეშე შეუძლებელია. ვგრძნობ, ისე გავიჭედები, რომ მეგობრებიც ვეღარ გამომათრევენ. სიფრთხილეს მოვუხმე, აღვზნება ჩაქრა და უკან გამოვზნობდი. თერმომეტრი ერთ გრადუსს უჩვენებდა. ტანსაცმელი სველი და დახეული იყო. სიცივისგან ვძაგძაგებდი. მერე გამოირკვა, რომ ამ ხვრელში ორ საათზე მეტ ხანს ვწოლილვარ.

ამოვედი მარგალიტების პირველ დარბაზში, სადაც კიაზო და ნუგზარი მელოდებოდნენ. მერე კი დაიწყო ისევ სატანჯველი ხვრელი, გაუთავებელი და დაუპატიებელი სტუმრის მოძულე; იგი თითქოს მუსიკალური სალონისა და მარგალიტების დარაჯად დამღვარა. ჰექატას უზრუნია თავისი საიდუმლოებების დასამალავად და მისაჩქმალად.

რამდენიმე საათის შემდეგ გათოშილები და მოქანცულები მიტოვებულ მუზარადებთან და ტელეფონთან ვართ.

- ალო, ალო!
- გისმენთ ასოცი! გისმენთ სამოცდაათი!
- ნახევარ საათს შევისვენებთ და ამოსვლას დავიწყებთ!
- გელოდებით!

ნუგზარი და კიაზო საჭურველს თოკს უბამენ. ლერი და თამაზი კი თოკს ეზიდებიან და ტვირთი ნელა მიიწევენ ზევით. ჩვენ მუზარადები დავიხურეთ და ნიშნ შევეფარეთ, რადგან თოკისა და ტვირთის მოძრაობას ხშირად მოსდევდა ლოდების ცვენა. ტვირთი უკვე თვალს მიეფარა, როცა ტელეფონით უსიამოვნო ამბავი გვაცნობენ:

- ტვირთი რაღაცას გამოედო და აღარც ზევით მიდის, აღარც ქვევით.

მეტი გზა არ არის, რომელიმე ჩვენგანი თოკის კიბეს უნდა აქვეს და გამოხსნას კლდის ტყვეობაში მყოფი ტვირთი. ავდივარ. ისევ იგრჩება თოკის კიბე და ხშირად ვეკვრი კე-

დელს, რომ ზევიდან წამოსულ ლოდებს თავი აეარიდო. შუა გზაზე ჩემი ძალაგამოცლილი ფარანი ძლივს ანათებს თოკებში თულ და კირქვის ქიმზე გამოდებულ ტვირთს.

სადაც, ქვევით ყოფნის დროს მარჯვენა მკლავი დამიზიანდა და ძალიან მაწუხებს. ძლივს ვმაგრდები გამოშვერილ ლოდზე. ის იყო გამოვხსენი ტვირთი და ახლოს მივითარიე, რომ ზევიდან მორღვეული ქვა დამეცა თავზე. ფოლადის მუზარადმა მიხსნა და კიდევ იმან, რომ ქვა პატარა სიმაღლიდან ჩამოვარდა, თუმცა კი საკმაოდ გავბრუვდი. ქვათაცვენის დარბაზმა ვერ მოითმინა და ერთხელ კიდევ გაამართლა შერქმეული სახელი...

ცოტა ხნის შემდეგ ლერი და თამაზი გადამეხვივნენ. მალე კიაზო და ნუგზარიც შემოგვიერთდნენ და ასოციან ბანაკში ისევ ხუთნი შევგროვდით.

კიაზო, ნუგზარი და მე ვისვენებთ. თამაზი და ლერი შახტში ჩაკიდულ კიბეს ეწევიან, ახვევენ. კოტე წარამარა გვირეკავს, კითხულობს, როგორ ვგრძნობთ თავს, საჭირო ხომ არ არის მისი ჩამოსვლა. ჩვენ ვპასუხობთ, რომ ყველაფერი რიგზეა.

ყურმილში ახლა ვაჟას ხმა მესმის.

— მე და კოტემ თქვენს ლოდინში ჭადრაკი ვითამაშეთ.

— რამდენი ხელი?

— აღარც კი მახსოვს, ალბათ ოცზე მეტი.

— მომილოცავს. თქვენ პირველები ხართ, რომლებმაც ბაგრატიონის უფსკრულში ჭადრაკი ითამაშეთ.

იწყება ყველაზე მომქანცველი შახტის დაძლევა. ტვირთის აზიდვა. ძალაგამოღეულებს გვეხმარება ნუგზარის კონსტრუქციის კიბე-ავდივართ და ტრადიციული ცხელი ყავა მზადაა. კოტე და ვაჟა მეგებებიან. ამოსვლისას მკლავს ძალა დაადგა და მტკივა. უკვე გასიებულია.

ვიდრე ტვირთი ამოაქვთ, სველ ტანსაცმელს ვიხდი და ვისვენებ. მეძინება, მაგრამ ქვევით ამხანაგები იმყოფებიან და თავს ძალას ატან, ვებრძვი დაღლილ სხეულს და ვაჟას და კოტეს ვუერთდები. მათ უკვე ამოუტანიათ თოკზე მიბმული ტვირთი და ახლა დანარჩენები იწყებენ ამოსვლას.

ვაჟა საინტერესო ამბავს გვიყვება: ჩვენი ქვევით ყოფნის დროს გელგელუჯიდან, სადაც ძირითადი ბანაკი გვქონდა, ექსპედიციის ქიმიკოსი ლაშა ცისკარიშვილი ამოსულა, სანოვაგიანი ზურგჩანთა

ჩამოუტანია უფსკრულში, გზაში ფარანი გასტეხია და ჩვენს მიერ დატოვებულ თოკს სიბნელეში ჩამოჰყოლია.

რიგრიგობით ამოდიან ნუგზარი, ლერი, კიაზო და თამაზი. მერტ ვიწრო ხვრელებით თოვლამდე ავდივართ. თოვლიან დარბაზში სიბნელეა. კიდევ ნახევარი საათი და უფსკრულის პირას ვართ, სადაც აღრე ასულები კოცონს ანთებენ. ირგვლივ ყველაფერი ღამის სიბნელეს შთაუწთქავს და თავი ისევ უფსკრულში გვგონია.

სიბნელეში ვტვირთავთ ცხენებს და გელგელუქისკენ ვეშვებით. ნისლი წამოგვეპარა, ჩვენი ძალაგამოლეული ფარნები ვეღარ გვინათებდნენ გზას. ირგვლივ არაფერი ჩანს. შუშხუნები ავანთეთ. წინ დიდი გაჭირვებით მივიწევთ. ამ ორკილომეტრიანმა გზამ ისედაც დაღლილები, უფრო მოგვეჭანცა, ღამის სამ საათზე ძაღლების ყეფამ მიგვაგნებინა ჩვენი კარგები. ძილ-ღვიძილში ვიხდიდით სველ ტანსაცმელს და საძილე ტომრებში ვძვრებოდით...

გელგელუქიდან სამხრეთით, ბერჭილის ქედის კალთაზე ვეებერთელა ჯამისებური ჩაღრმავებაა, რომელსაც დეკიანის ცირკი ჰქვია. იგი რამდენიმე ათასი წლის წინათ მყინვარის სათავსი იყო. მისი ენა გელგელუქისაკენ ეშვებოდა. დღეს კი მყინვარის ნასახიც კი აღარ არის და კვალად მხოლოდ ეს ცირკილა შემორჩენილა.

მივდივართ.

გზაზე უამრავი დეკა ყვავის. ჩაღრმავებულ ადგილებში ძველი თოვლია. კალთა ჩრდილოეთისკენაა მიმართული და მზე ვერ ასწრებს თოვლის გადნობას.

დატვირთული ჩერქეზი და „თოჯინა“ ფრუტუნით მოჰყვებიან ციცაბო აღმართს.

ცხელა.

ხაიდახან ბუჩქებიდან შურთხი წამოფრინდება და ნერვებისმომშლელად ცხვირწინ ჩაგვიქროლებს, უჩინარდება. ლერი ნანობს, თოფი რომ არ წამოიღო.

ორ საათში შვიდასი მეტრის სიმაღლე ავიღეთ და ზღვის დონიდან 2300 მეტრის სიმაღლეზე მარტელის უფსკრულს მივაღექით.

ლკრი და ნუგზარი კონვასს ამზადებენ. კიაზო, ვაჟა და კოტე თოკებს შლიან.

უფსკრულის პირველ ბაქანზე ჩავდივარ და ვათვალიერებ. შარშანს შემდეგ უფსკრულის იერში მცირეოდენი ცვლილება მომხდარა უფსკრულის შუამდე ამოღმართული თოვლის ობელისკი

ალაგ-ალაგ ჩამდნარა, დაგლეჯილა, რაც უფრო დიდ და გრანდიოზულ შესახედაობას აძლევს მარტელს. კედლებს ვეება მოსწყვეტია, ლავგარდანზე დაგროვილა და თითქოს ოდნავი ხელს კვრაც კი საკმარისია, რომ უფსკრულის სიღრმისკენ გაქანდნენ გაციცხლებული ლოდები.

1960 წელს ქართველ სპელეოლოგთა პირველმა ექსპედიციამ 60 მეტრ სიღრმემდე ჩააღწია მარტელის უფსკრულში. ერთი თვის შემდეგ სამი კაცი თ ხელმეორედ მოვხვდი არაბიკაზე და მარტელსაც ვეწვიეთ. იმჯერად 60 მ სიღრმეზე პატარა ხვრელი ვნახეთ და უფსკრულის გამოკვლეული ნაწილი 80 მეტრამდე ვაიზარდა. მაგრამ არ შეიძლებოდა აქ დასრულებულიყო სიღრმე, აუცილებლად უნდა ჰქონოდა გაგრძელება. წელს უნდა გვეპოვნა იგი.

კლდეს მოვეპიდე, ფეხით ლოდების ხროვას მივაწევი და ისეთი გრიალი ატყდა, კაცს ეგონებოდა ვულკანმა გაიღვიძაო. საყრდენ-გამოცლილი ლოდები რახრახითა და ზათქით მიექანებოდნენ სიღრმისკენ; ზოგი თოვლის ობელისკს ეცემოდა და ანგრევდა. ამ დიდებულ სურათს ნუგზარი და ლერი კინოფირზე აღბეჭდავდნენ.

როცა ლოდების წვიმა საფრთხეს აღარ გვიქადდა, დაცვაზე კიაზო და ნუგზარი დადგნენ და სათითაოდ ჩამოვიდნენ ლერი, კოტე და ვაჟა. მერე კიაზო და ნუგზარიც შემოგვიერთდნენ.

პალოები საიმედოდ ჩავასვით კლდეში, თოკი დავამაგრეთ და სიღრმეში ჩავეშვი.

ზევით მზე მოჩანს, ცხელა, აქ კი სიცივისგან გაყრუოლებს. თოვლის მდნარი წყალი ტანსაცმელს ასველებს. 60 მეტრ სიღრმეზე, თოვლის ობელისკში, ხუთმეტრიანი გამოქვაბული გაეჩინა წყალს. კედლები ყინულად იყო ქცეული.

ახალ ხვრელს ვეძებდი და მივავენი კიდევ. შახტის კედელსა და თოვლის ობელისკს შორის გახსნილიყო იგი. სად მიდიოდა? რას ვნახავდით?

თოკი შევიბი და ჩავეშვი. კიაზო და ნუგზარი მიცავდნენ.

ტანსაცმელი მთლად დასველდა. თოვლი ჩემს ზევით დნებოდა და წვიმა, ნამდვილი წვიმა დამატყდა თავს.

თოვლის ობელისკი სიღრმეში მიდიოდა. საფეხურებს ვჭრიდი და ჩავდიოდი. აქაც პირველად შეიჭრა ფარნის სინათლე და სიბნელეს ერთხელ კიდევ გამოსტაცა ათასწლეულების განმავლობაში უმანკოდ დარჩენილი უფსკრულის სილამაზე.

კიდევ ვიწრო ხვრელი, მერე პატარა ბაქანი. ვჩერდები და გარემოს ვათვალიერებ. ფარნის შუქი ვერ სწვდება ვიწრო და მაღალი დარბაზის ჭერს.

ასოცდაათი მეტრის სიღრმეზე, პატარა დარბაზში, სტალაქტიტები იზადებოდნენ. ნუთუ აქ თავდება უფსკრული? ვხედავ პატარა ხვრელებს, ვცდილობ გაძრომას ერთში... მეორეში... მესამეში... ვერ ვეტივი. ვრწმუნდები, რომ წელს უფრო ღრმად ჩასვლა შეუძლებელია. ვადგენ უფსკრულის გეგმას. სინანულით ვათვალიერებ ცივ, ყვითლად მოელვარე კედლებს და ასვლას ვიწყებ.

ისევ წვიმის ზღურბლი, საფეხურები თოვლში... მერე მეგობრების გამოწვდილი ხელები მენმარებიან და ისევ მზე.

მალე სანდრიფშის ხეობიდან ნისლი ამოიბარა და რძისფრად მოეფინა ბერჭილის ქედს...

ვბრუნდებოდით. ჩამოხნელდა. ქარი ამოვარდა და ნისლი გადაყარა. ვარსკვლავები ჭიანჭველებივით მოსდებოდნენ ცას. სადღაც, ქვევით, კოცონი გამოჩნდა.

მალე ბანაკში ვიყავით და გემრიელ ვახშამს შევექცეოდით, რომელიც მზიას და ლაშას დაემზადებინათ.

კარგი დილა გათენდა, მზიანი, უნისლო.

დაქანცულები ვიყავით. ძალებს აღდგენა სჭირდებოდა და დასვენების დღე გამოვაცხადე. ლერის ვთხოვე კინოაპარატი მოემზადებინა, რათა არაბიკის მთისკენ უნდა წავსულიყავით დასაზვერად და გადასაღებად.

ლერის კისერზე მძიმე კონვასი ეკიდა, მე — ზურგჩანთა თოკებით, აპარატურითა და საუზმით.

ცხენებით დავადექით გელგელუკ-არაბიკის გზას.

ცხენი დინჯად მიაბიჯებდა. ირგვლივ შიშველი კლდეები, თეთრი, ნაცრისფერი.

ბილიკი ტბას უვლის ირგვლივ. აქ არც შარშან და არც შარშანწინ ტბები არ ყოფილა. წელს კი კარსტულ ძაბრებში ჩარჩენილი თოვლი დამდნარა და ტბების სახით მოგვევლინა.

ცხენი ტბისკენ მიიწევს, წყალი სწყურია. თანდათან ღრმად შედის და ტორების ცემით მუცელზე წყალს ისხამს. დაცხათ ცხენებს. ლერის ცხენიც იგივეს იმეორებს. მერე წყალში ჩაწოლა მოინდომა, გვერდზე წამოგორდა და ლერიმ ძლივს მოასწრო გადამოხტომა...

არაბიკაც გამოჩნდა. ეგვიპტური პირამიდისავით აღმართულა.
მის ძირში კი ტაფობია, დაჩვრეტილი უამრავი ჭებითა და მარტო
ბით. გოლიათი ადამიანის ჩოფურა სახეს ჩამოჰგავს.

ცხენებს ვტოვებთ და არაბიკის ფერდობზე ავდივართ. გამოფი-
ტულ კალთაზე ყოველნაირი ზომის ლოდები დახვავებულა და ძნე-
ლად სავალს ხდის. შუაგზაზე ლერის კინოაპარატს ვართმევ. ავდი-
ვართ.

მწვერვალიდან უღამაზესი ხედი მოჩანს. ჩრდილოეთით კავ-
კასიონის მაღალი მწვერვალები დამდგარან და ნისლში ეხვევიან.
შვიდიოდე კილომეტრში სპელეოლოგების პიკი აღმართულა, შარ-
შანწინ რომ დავიპყარით და მოვნათლეთ კიდეც.

ლერი კონვასს იმარჯვებს და პანორამას იღებს. მე რუკაზე გა-
დამაქვს აქედან დანახული კარსტული ფორმები და ყინვარული
ტროვები. კარგახანს ვრჩებით მწვერვალზე ჩვენ — ჩვენი საქმიო
გართულნი...

ქვევიდან ვილაც ყვირის, ხელებს იქნევს. ცოტა ხნის შემდეგ
ვარჩევთ, რომ ის ჩვენი გამყოლია, რომელიც ძროხებისა და თხე-
ბის გასარეკად წამოსულა მწყემსის პატარა ბიჭთან ერთად.

გეზს ბანაკისკენ ვიღებთ. ბინდში ძლივს მოჩანს პატარა გემები-
ვით გაშლილი კარვები. ბოჭებს დაუსვენიათ. ვიტარის აკორდებს
სიმღერა უერთდება. ლამამ ცეცხლს შეუკეთა, ქებას დასტრიალებს,
დადლილ არაბიკელებს გვიმასპინძლებს...

16 აგვისტოს ავიყარეთ. გეგმა ასეთი იყო: კიაზო, ლერი, ნუგზა-
რი და მე წინ უნდა წავსულიყავით და დანარჩენების შემოერთებამ-
დე გიუზლეს უფსკრულს მოვამზადებდით საიერიშოდ.

ორ ცხენზე დავტვირთეთ საჭირო საჭურველი და გელგელუკ-
გიუზლეს გზას დავადექით. დარჩენილი ჯგუფის უფროსად ვაჟა მა-
ჩაიძე დავტოვე.

ნიავე ნისლს ათამაშებდა. მერე ნისლი მოერია ნიავეს, შესქელ-
და, დამძიმდა და ჩვენგან მარცხნივ, ყოვე-კვარას ხეობაში, მარჯვნივ
კი სანდრიფშის ხეობაში ჩაწვა.

მარჯვენა მკლავი თანდათან მისივდებოდა. ხვრელებში ხოხვისას,
როცა ძირითადად იდაყვებს ეყრდნობი, ისეთი სახიფათო უფსკრუ-
ლის იერიში, როგორც გიუზლეა, უაზრობა იყო; საკუთარი თავის
გარდა სხვებსაც ხიფათში ჩავაგდებდი.

— გადავდოთ. — მეუბნება კიაზო. ნუგზარი და ლერიც იმავე
აზრისა არიან.

ალარ ვჩქარობთ. გადაწყდა, გიუზლეს უფესკრულის იერიში მო-
მავალი წლისათვის უნდა გადავდოთ.

ულელტეხილიდან ვხედავთ გელგელუჯის მხრიდან მომავალ ქა-
რავანს. ჩვენი მეორე ჯგუფი მოდის. ლაშამ გზადაგზა ტბების წყალა
უნდა აილოს საანალიზოდ.

გიუზლესში მწყემსები, მათი ოჯახები და წვრილფეხობა გამოე-
ფინა ჩვენს შესახვედრად. ნაგაზები გაუთავებლად ყეფენ. დამხვ-
დურთა შორის ბევრი ძველი ნაცნობია. ზოგის სახელებიც კი გვაზ-
სოვს. ერთი მათგანი, სამოცდაათი წლის მოხუცია, რომელიც
გრძელ, თამბაქოს კვამლისგან გაყვითლებულ უღვაშებს ისწორებს
და ქართულად გვესალმება. ლაპარაკიდან ირკვევა, რომ ოდესღაც
ქართულ დივიზიაში უმსახურია.

მთელი ვედრო თხის მაწონი გამოაქვთ და გვიმასპინძლებიან...

მალე ვაქვს ქარავანიც შემოგვიერთდა. ყველა ერთად ვართ
კინოაპარატი ფირზე ბეჭდავს გიუზლეს, მწყემსებს, ჩვენ...

არავინ ამბობს, მაგრამ ყველას ვატყობ, რომ გული წყდებათ, გი-
უზლეს უფესკრულზე იერიში რომ ვერ მოხერხდა. ზოგს წამოსცდა,
რომ უჩემოდ ჩავიდოდნენ, მაგრამ საერთო ბჭობამ უკუაგდო ეს წი-
ნადადება. უფესკრულის პირველმა დაზვერვამ დამარწმუნა, რომ იგი
ადვილად არ ჩაახედებს თავის წიალში დაუპატიჟებელ სტუმრებს.

გიუზულელებს გამოვემშვიდობეთ და ტყის ბილიკებს დავადექით.
დატივრთული ცხენები ძლივს ადგამენ ფლოქვებს ტალახში. გზა
ალარ თავდება. უკან მოვიტოვეთ მეწყრები, ერთი, მეორე, მესამე;
მერე სწორი გზა დაიწყო და ნაბიჯს ვუმატეთ.

მივეუახლოვდით ჩვენს ნაბანაკარს. აქედან ბაღნარამდე თექვსმეტ
კილომეტრამდეა. საღამოვდება. უნდა ვიჩქაროთ.

ვასგენი მოსართავებს უჭერს ჩერქეზს. გარეგნულად მშვიდ
ცხენს ჩამოკვავს. შეგაქეიო, მეუბნება გამყოლი და თან ეშმაკურად
ელიმება. მარჯვენა მკლავი დოლბანდით კისერზე მაქვს ჩამოკიდებუ-
ლი, საკმაოდ გასივდა და მაწუხებს.

ის იყო უზანგებში ფეხი გავუყარე, რომ ჩერქეზმა ცქმუტვა
დაიწყო, მერე ადგილს მოსწყდა, ხის ვეება მორებს გადააფრინდა
და გაქუსლა. თავი ძლივს შევიმაგრე გადმოვარდნისგან, რადგან არ
ველოდი, რომ ასეთი გარეგნობის ცხენს ამხელა ძალა და ენერგია
ექნებოდა. ძლივს მოვწიე მარცხენა ხელით სადავე და სწორედ ამ
დროს უკნიდან ვასგენის ხითხითი შემომესმა. ცხენზე შემჯდარიყო
და მეწყოდა

— ვიცოდი, ცხენი გიყვარდა. — მეუბნება ვასგენი. — შევარჩიე, მთელი ზაფხული საძოვრებზე იყო, გაველურებულა მათგან. — მაგაზე მარტო ჩვენს თავმჯდომარეს შეუძლია ჯდომა. — ნის. — ეგ არი, ხელი გტყვივა და არ გადმოგაგდოს, თავი დაუჭირე.

ჩერქეზი ლაგამს ღრღინს და თავს იქნევს, რომ როგორმე სადავე წამართვას. დამეწიე-მეთქი. გავძახი ვასგენს და ჩერქეზი ადგილს წყდებოდა. ერთი უცნაურობა შევამჩნიე ცხენს: წინ ფართო და კარგა გზა იყო, მაგრამ სულ ცდილობდა გზისპირა ბილიკებზე, ოღრო-ჩოღროებზე ერბინა, თანაც თუ სადმე წაქცეული ხე ან ლობე შეხვდებოდა, გვერდს არ უქცევდა პირდაპირ ახტებოდა. მთლად გაოფლიანდა, მაგრამ მაინც არ ცხრებოდა. ცხენის გიჟურმა ქენებამ ამიტაცა, მივჭროდი მარტოდ თეთრ კლდეებს შორის, სადაც მღვიმეები მოჩანდა და მსურდა უფრო სწრაფად, უფრო გიჟურად ერბინა ჩერქეზს. უცბად გზაზე მოტოციკლმა გამოუხვია და ჩერქეზი დაფრთხა, გვერდზე გახტა. ცოტაც და გადმომავდებოდა.

სოფლსაბჭოსთან ცხენიდან გადმოვედი და სადავე პატარა ბიჭს მივეცი, გაატარ-გამოატარე მეთქი. ვასგენმა ნახევარი საათის შემდეგ მოაქენა თავისი გახვითქული ცხენი და თავი იმართლა, უზანგი გამიწყდაო. ამ დროისათვის მე უკვე გავგზავნე საბარგო მანქანა ჩვენი ბანაკისაკენ. საღამოს ცხრა საათზე, ბინდში ჩამოვიდნენ ექსპედიციის დანარჩენი წევრები. სწრაფად გადმოვტვირთეთ მანქანა, ვივახშმეთ და დადლილები საძილე ტომრებში ჩავძვერით. ნუგზარი დიდხანს იჯდა კლუბის რადიომიმღებთან და მუსიკის ჰანგებიდან ჩაგვესმოდა.

რამდენიმე თვის შემდეგ ფილმი დავამონტაჟე და დავარქეი „არაბიკა“. ეს იყო პირველი ქართული სპელეოლოგიური ორნაწილიანი ფილმი (მოყვარულთა) 35 მილიმეტრიან ფირზე, რომლის შესაქმნელად დიდი ჯაფა დაადგათ ოპერატორებს ლერი მაჩაიძეს და ნუგზარ ერქომანიშვილს, ხმის რეჟისორს და ოპერატორს ვაჟა მაჩაიძეს. ტიტრები დაგვიწერა ჯიბო ყავლაშვილმა, ავტორის ტექსტა წაიკითხა ირაკლი უჩანეიშვილმა. დიდი სიხარული განვიცადეთ, როცა ჩვენმა ფილმმა კინომოყვარულთა საკავშირო ფესტივალზე მესამე ხარისხის დიპლომი მიიღო, გარდა ამისა მას დიდი წარმატება ხვდა სპელეოლოგთა პირველ საერთაშორისო კონფერენციაზე ჩეხოსლოვაკიის ქალაქ ბრნოში (1964 წელს) და სპელეოლოგთა მე-4 საერთაშორისო კონგრესზე იუგოსლავიის ქალაქ ლიუბლიანა-

ში, სადაც მსოფლიოს გამოჩენილი სპელეოლოგები თავიანთ ფილმებს უჩვენებდნენ. „არაბიკამ“ თვალნათლივ უჩვენა მსოფლიოს სპელეოლოგებს, რომ საქართველოშიც არსებობს ძლიერი სპელეოლოგიური სკოლა და ისეთი საინტერესო კარსტული მასივი, როგორიც არაბიკას მასივია. ეს იყო პირველი საბჭოთა სპელეოლოგიური ფილმი, რომელიც საერთაშორისო ფორუმებზე იყო ნაჩვენები და დიდი წარმატებებიც ხვდა წილად. ამის ერთ-ერთ მთავარ მიზეზად ისიც მიმაჩნია, რომ მსოფლიოს გამოჩენილ სპელეოლოგთა მიერ გადაღებულ ფილმებში გამოყენებული იყო ძლიერი განათებები, სპეციალური კინოსგადასაღები გამანათებელი მოწყობილობანი, ლიჭტვაგენებიც, ჩვენი ფილმი კი შუშხუნების სინათლეზე იყო გადაღებული და ამით როგორღაც უფრო მეტად ეფექტური და ორიგინალურიც გამოდგა.

1964 წლის ზამთრის ოდისნაბ

„სითეთრე შვენის მაღალ მწვერვალებს,
ვით სასძლოს ფარჩა და აღმასები“.

გ ა ლ ა კ ტ ი ო ნ ი

1964 წლის ზამთარში კვლავ გადავწყვიტეთ არაბიკის მასივზე ასვლა. როდესაც საჭურველი მოზრდილ ზურგჩანთაში მოვათავსეთ და სიმძიმე მოვსინჯეთ, ცოტა არ იყოს შეგფიქრიანდით. შარშანდელი ზამთრის გამოცდილება გვიკარნახებდა, რომ ექსპედიცია კვლავ უცხენებოდ ივლიდა და ტვირთიც ზურგით უნდა გვეტარებინა. შარშანდელთან შედარებით უფრო მეტი და მძიმე საჭურველი დაგვიგროვდა. განსაკუთრებით ძნელი სატარებელი იყო კინოაპარატი „კონვასი“ თავისი ფირებით. მიზნად მქონდა 1963 წლის ზაფხულში გადაღებული მასალისთვის ზამთრის ხედებიც მიმემატებინა და კინოოპერატორ ლერი მაჩაიძეს, რომელიც შარშან ნუგზარ ერქომანიშვილთან ერთად იღებდა ფილმს, ამჯერად დიდი საზრუნავი ჰქონდა. კინოგადასაღები მოწყობილობის სიმძიმეს ემატებოდა სიმძიმე სანადირო თოფებისა და ტყვია-წამლისა, რომ აღარაფერი ვთქვათ სურსათ-სანოვაგეზე, ტანსაცმელზე და საექსპედიციო საჭურველზე.

იანვრის დასაწყისი იყო. ვაგრაში იშვიათად ანათებდა მზე. როცა სოფელ ბალნარს მივეუახლოვდით, მანქანის ძარადან დავინახეთ ბერჭილის დათოვლილი ქედი. თვით სოფელში თოვლი აქა-იქ შემ-



დნარიყო. ღამე, ტრადიციისამებრ, ბაღნარის კლუბის ესტრადეზე ვაქ-
ვათიეთ, თუმცა სოფლის კოლმეურნეობის თავმჯდომარე ნახსენებ
გვეპატიებოდა.

ღილით ადრე წამოვიკიდეთ ჩვენი მძიმე ზურგჩანთები და გზას
დავადექით. თხელ თოვლზე წრიაპებიანი ხამლების ნაკვალევი
რჩებოდა.

ტყეში უფრო გავვიჭირდა სიარული, რადგან აღმართთან ერთად
თოვლის სისქეც მატულობდა. ხეების კენწეროებს შორის მოჩანდა
ლურჯი, უღრუბლო ცა. შვიანი დღე იყო და ამინდის გაფუჭების
შიში არ გვექონდა, თუმცა მთაში ამინდი სწრაფად ცვალებადი.

ტყეში კარსტული ძაბრების ფსკერი და ფერდობები თოვლით
იყო დაფარული. და იყო საოცარი დუმილი, რომელსაც ჩვენი ფე-
ხის ხმა არღვევდა მხოლოდ.

უკვე შემოღამებული იყო, როდესაც გიუზლემდე მივალწიეთ და
გორბელის გადასასვლელის ძირში დავბანაკდით. მწყემსების ბინე-
ბი ცარიელი იყო და ერთ-ერთი ავირჩიეთ.

რეზომ ცეცხლი გააჩაღა, სველი ტანსაცმელი გამოვიცვალეთ
და ცეცხლთან მოვკალათდით. კაზზე ჩამოკიდებულ ჩაიდანში ჩაყ-
რილი თოვლი დნებოდა და მალე ცხელმა ჩაიმ სხეული გავკვითბო.

მეორე ღილით ჭახჭახა მზემ გამოანათა. აელვარებული თოვლი
თვალს გვეჭრიდა. რამდენიმე დღე დავდიოდით სხვადასხვა მიმარ-
თულებით. ამ რაიონში გამომავალი რამდენიმე კარსტული წყაროს
სინჯი ავიღეთ საანალიზოდ, შევისწავლეთ თოვლის საფარის სისქე
რელიეფის სხვადასხვა ნაწილებში და გადავწყვიტეთ გელგელუკის-
კენ აგველო გეზი.

ღილით ჩვენს გაოცებას საზღვარი არ ჰქონდა, კარი ვერ გავა-
ღეთ; თითქოს ვიღაც მაგრად აწვეებოდა გარედან. როგორც იქნა,
დიდი წვალეების შემდეგ შევეძელით მისი ნახევრად გაღება და სახ-
ტად დავრჩით: ღამის განმავლობაში ისეთი თოვლი მოსულ იყო,
რომ სახლები თითქმის სახურავებამდე დაეფარა. ამიტომ იყო, რომ
კარს ვერ ვაღებდით. ჩვენ ჯერ არ ვიცოდით, რომ გავრა—განთი-
აღში ამ დროს 16-გრადაუსიანი ყინვა იყო, აქ კი თერმომეტრი 30
გრადაუსს უჩვენებდა ნულს ქვემოთ.

გზის გავრძელება გელგელუკისკენ სახიფათოც იყო და შეუძ-
ლებელიც. ამაში მალე დავრწმუნდით, როცა მზემ ამოანათა და ზვ-
ვების კანონადა დაიწყო. ჩვენს პირდაპირ, ბერჭილის ქედიდან სან-

დრიფტის და ყოვე-კვარას ღრმა ხეობებისკენ მიექანებოდნენ ვეება ზვავები, მტკრისებრ ღრუბლებად რომ გვეჩვენებოდნენ.

ლერიმ კინოაპარატი მოიმარჯვა, მაგრამ გაყინული ძრავა არ ამუშავდა. დაგვრჩა წინა დღეებში გადაღებული კადრები, რომლებიც ამ გრანდიოზულ სანახაობას ვერ შეედრებოდნენ. როცა ზვავების კანონადა შეწყდა, კიაზომ და რეზომ თოფები გამოიტანეს, იქექა ოთხმა ლულამ და ექოს ზვავთა ქუხილიც მოჰყვა. არა, გზის გაგრძელება არ შეიძლებოდა და გადავწყვიტეთ უკან დაბრუნება.

ისევ ზურგზე მოვიკიდეთ ჩვენი ზურგჩანთები, ხელი მოვიკიდეთ წერაყინებს და გზას დავადექით. მაგრამ სად იყო გზა, თოვლი მკერდამდე გვწვდებოდა. მეწინავე მკერდით და მთელი სხეულით მიაპობდა თოვლს, და მის უკან ვიწრო დერეფახი რჩებოდა, რომელშიც დანარჩენები მივდიოდით; ორმოცდაათიოდე ნაბიჯის გადადგმის შემდეგ მეწინავე იღლებოდა, გვერდზე დგებოდა და მის უკან მიმავალი იკავებდა მეწინავეს ადგილს.

ყინავდა, მაგრამ ოფლში ვიწურებოდით. ზურგჩანთები დასველდა და უფრო დამძიმდა. სველი ტანსაცმელიც უსიამოვნოდ გვეკვროდა სხეულზე. მთელი დღე ასე წვალეებით მივდიოდით. დამის გასათევად კი ერთ ადგილზე თოვლი დავტყუპნეთ და საკმაოდ ღრმა ორმოში მოვეწყვეთ. პირველ რიგში გავიხადეთ სველი ბრეზენტას ტანსაცმელი, რომელიც ყინვისგან მაშინვე გახვედა; ჩავიცვიო: მშრალი, გავბერეთ ლეიბები და ვიდრე საძილე ტომრებში ჩავძვრებოდით, ფეხის თითები კარაქით და მერე სპირტით დავიზილეთ. როგორც მერე გამოირკვა, მაინც მივიღეთ მსუბუქი მოყინვა.

ზემოდან ვარსკვლავებით მოჭედილი ცა დაგვეყურებდა. გაბერილი ლეიბები და საძილე ტომრები ერთმანეთთან ახლოს გავშალეთ, ერთმანეთს მივეხუტეთ და დაღლილებს მაგრად ჩავგვიძინა.

დილით სიცვიემ გამომადვიდა. ლეიბიდან ჰაერი გამოსულიყო და ცივ თოვლზე ვიწექი. ასევე დამართოდა ლერის ლეიბსაც.

ისევ მივდივართ. მძიმე ზურგჩანთების ტარებით ძალიან გტკივა მხრები. კვლავ თოვლის რიგრიგობით გაკვალვა. გამშრალ და დამსკდარ ტუჩებს თოვლით ვისველებთ. მთელი დღე მივდივართ.

მოსახვევში მეტყვევთა მიტოვებული პატარა ქოხი გვეგულება. იქამდე კიდევ ნახევარი კილომეტრი იქნება. ძალა გველევა. ზურგჩანთებს ხის ძირას ვტოვებთ და საოცარი სიმსუბუქის შეგრძნებით, ქოხისკენ მივდივართ. აქ მაინც ძეხორციელთაგან არავინ გამოივ-

ლის და დარწმუნებული ვართ, რომ ზურგჩანთებს ხელს არაგვეჩვენებენ
ლებს.

აი ქობიცი. შევდივართ. მიწის იატაკზე თუჯის ღუმელი დგას.
შეშაც ბევრია. მალე სასიამოვნო სითბო ტრიალებს ქობში.

— ბიჭებო, ლობიო! — ყვირის რეზო და თაროზე მიგვითითებს,
სადაც ლობიო ყრია. ქვაბსაც ვპოულობთ, თოვლს ვადნობთ და
ლობიოს მოსახარშად ვდგამთ ღუმელზე.

ისეთი დაღლილები ვიყავით, რომ ლობიოს ჭამის თავიც კი არ
გვქონდა, თანაც უმარილოდ. სითბომაც მოგვთენთა და ჩაგვეძინა.

დილით რეზოს ბუბუნე მოგვესმა. ხელში ცალი ხამლი ეჭირა.
მეორე ღუმელზე დაედო გასაშრობად, გადმოლება დავიწყებოდა
და ლანჩის შორისი ფისი გამდნარიყო, ლანჩიც გამომწვარიყო და
უძირო ხამლია ეჭირა ხელში. წინ კი კიდევ ათიოდე კილომეტრი
გვქონდა გასავლელი სოფელ ბაღნარამდე.

— იქნებ რაიმე ძველი ფეხსაცმელი იყო, ტყის მჭრელთა და-
ტოვებული. — თქვა კიაზომ და ძებნას შევუდგექით.

— ამის სარგოს რას იპოვი, გემებივითაა. — იხუმრა ლერიმ.

ბოლოს აღმოვაჩინეთ ცალი ჩექმა, მოგლუვებული, გაცვეთილი
ლანჩით, რომელიც რეზომ დიდი გაჭირვებით ჩაიკვა. მეორე ფეხზე
კი გადარჩენილი ხამლი მოირგო. ბოლოს დიდი ჯობიც გამოთალა
ყავარჯნად და წვერგაუპარსავი, ჭვარტლიანი სახით, ნაჭრებით დაბ-
მული ცალი ჩექმით, იგი ნამდვილ ზღაპრულ მეკობრეს ჩამოჰგავდა,
რაზედაც სიცილი ვერ შევიკავეთ. ალბათ ჩვენც ასევე ვიყავით გა-
ჭვარტლულნი, რაშიც ბაღნარის საავადმყოფოში დავრწმუნდით,
სადაც ლამე გაგვათევენეს და ცხელი ბორშიით და ჩაით გაგვიმას-
პინძოდნენ.

გაგრის აღმასკომში დავრეკე და ვთხოვე „გზ-69“ გამოეგზავ-
ნათ, რადგან ფეხის თითები მოყინული გვქონდა, მაგრამ პასუხი
ასეთი იყო: გზები ყინულითაა დაფარული, მანქანები ვერ დადიანო.
მეტი რა გზა იყო, ჩვენი ბარგი-ბარხანით ისევ ფეხით წავედით გან-
თიადისკენ, რომელიც ჩვენგან 12 კილომეტრით იყო დაშორებული.

გზაზე ყველაზე მეტად რეზო წვალობდა. მართალია, აქ აღარ
იყო ისეთი დიდი თოვლი, როგორც ზემოთ, მაგრამ გზა მოყინული
იყო და ჩექმიანი ფეხი წარამარა უსხლტებოდა.

სალამოს 9 საათზე განთიადის ხიდთან ვიყავით. ყინული დღის
განმავლობაში შემდნარიყო და სწორედ ამ დროს გამოჩნდა გან-

თიადიდან მომავალი ტაქსის მწვანე სინათლე. ჩვენს ბედზე ცარელი აღმოჩნდა და ძლივს ჩავეტიეთ ზურგჩანთებით.

— სასტუმრო „გაგრიფში“ — ვუთხარით ჩვენი იერი თემც-ბარ მძღოლს.

— სასტუმროში ცოტა ხალხი იყო. ვიდრე აღმინისტრატორთან ნომერს ვაფორმებდით, რამდენიმე კაცი მოგვიახლოვდა, გამოგველაპარაკნენ, მერე ორმა მათგანმა ერთ-ერთი ზურგჩანთის სიმძიმე გასინჯა და ერთმა თქვა:

— რაზე იკლავთ თავს, ბიჭებო.

ავიღეთ თუ არა ნომერი, რესტორანში გავედით სავაზუმოდ. თანამშრომლების გაოცებას საზღვარი არ ჰქონდა, როცა ოთხმა კაცმა ათი კაცის ულუფა მივირთვით, ხოლო ვეებერთელა რეზომ დამატებით ათი თუ თორმეტი ჭიქა ჩაიც დალია.

ცხელი აბაზანის მიღების შემდეგ თავი სამოთხეში გვეგონა.

ასე დამთავრდა ჩვენი ზამთრის ოღისეა.

გიუფლეს უფსკრული და ფანტაზია

(1964 წლის ექსპედიცია)

რომელ სამყაროში შეგვიყვანა ფანტაზიამ?
მ. ვ. ე. შ. მ.

მარიანი ნელა, სვენებ-სვენებით აღიოდა თოკის კიბეზე. მისი ფარნის სინათლე თანდათან სუსტდებოდა და მაღალი თალის სიბნელეში იკარგებოდა. იური ავდალოვი ჩემს გვერდით იჯდა და ისიც ზევით იყურებოდა.

— თომაშ! სტობ! — დაიძახა მარიანმა. (მარიანი პოლონურად გამოთქვამდა ჩემს სახელს).

— გააჩერეთ! — ჩავძახე ყურმილს.

უფსკრულის ჩასასვლელთან, ტელეფონის მეორე მხარეს „მოლოდიოჟ გრუზიის“ კორესპონდენტი თამარა დუბინსკაია იჯდა და ჩემს განკარგულებებს ბიჭებს გადასცემდა, დაცვის თოკს რომ ეწეოდნენ.

მარიანი კიბეზე ისვენებდა, სადღაც, ჩვენს ზემოთ.

— თომაშ! შეიძლება! — მოისმა მისი ხმა.

— ასწიეთ! — ჩავძახე ყურმილს, თან ზევით ვიყურებოდი.

მიწისქვეშეთის მყუდროებას თოკის კიბის დიურალუმინის სა-



ფეხურების ხმა არღვევდა, როცა ეს უკანასკნელი შახტის შვერთებზე
 ლებს ედებოდნენ და წყლის წვეთების ხმასთან შეერთებულნი
 ნაურ მუსიკალურ ბგერებს გამოსცემდნენ. უეცრად მიწისქვეშეთის
 სასაიამოვნო ხმები გრიალმა დაფარა.

— ლოდი! — მოისმა ზემოდან მარიანის შეშფოთებული ძახილი
 და ჩვენც სწრაფად დავხარეთ თავები, მხრებში ავიწურეთ და დაე-
 პატარავდით. რამდენიმე ქვა შორიახლოს დაეცა და ის იყო გავი-
 ფიქრე, „ჩაიარა-მეთქი“, თავის აწევა დავაპირე და სწორედ ამ
 დროს რალაც მძიმედ მომხვდა მუზარადზე, მერე სახეში...

ბოლოს გონება ამუშავდა, თავბრუსხვევა ძლიერი იყო. ვილაც
 მანჯღრევედა.

— რა მოგივიდა! — როგორც იქნა გავარჩიე იურის შეშფოთებ-
 ბული ხმა.

ტუჩებზე მლაშე სისველეს ვგრძნობდი, თბილი სისხლი იყო.
 სასაიამოვნო იყო სველი იატაკის სიგრილე შუბლზე. ტელეფონი
 გაბმულად რეკავდა.

— ყურმილი აიღე! — გავძახე იურის.
 — თომაში! — გაისმა მარიანის ხმა ზემოდან. — რა მოხდა?
 — არაფერი, ყველაფერი რიგზეა. — ასძახა იურიმ და ყურ-
 მილი აიღო. — ალო, ჰო, ასწიეთ!.. არა გვიშავს, ჩაიარა... თამაზი?.. —
 მე შემომხვდა. — თამაზი ჰაერის ტემპერატურას ზომავს, მალე
 დაბრუნდება.

იურის არ სურდა, რომ ზევით მყოფნი აეღელვებინა.
 მუზარადი ავიღე და სანთელთან მივიტანე. შუაში ჩაქყლეტილი-
 ყო. მე შახტის ფარანი აღარ ანათებდა, ნათურა ძლიერი დარტყმის
 შედეგად ფხვნილად ქცეულიყო. ძნელი მისახვედრი არ იყო, რომ
 ქვამ მომგლიჯა მუზარადი და კიდით მომარტყა კბილებზე.

ამ დროს ტელეფონით გვაცნობეს, რომ მარიან პულჩინა მშვი-
 დობიანად ავიდა და დანარჩენების ამბებს გვეკითხებოდნენ. იურას
 ყურმილი გამოვართვი, თამარის ხმა იყო.

— არაფერია, ყველაფერი რიგზეა. — ვუპასუხე.
 — გეტყვინა? — ეს უკვე ნუგზარ ერქომაიშვილი მეკითხებოდა.
 სპელეოლოგის ალლომ არ მოატყუა იგი.

— შეიძლებოდა უარესი დამმართოდა.
 — გამაგრდი, მოდიხარ?
 — არა, ჯერ შენ ადი. — შეიცხადა იურიმ, თან მარცხენა ხელის
 იდაყვის ისრესდა.

— რა დაგემართა ხელზე?

— ისეთი არაფერი, ქვა შენი მუზარადიდან ასხლტა და რიკო-შეტით მკლავში მომხვდა. შენზე შევშინდი. წყველი უფსკრული!

— ნუ ილანძღები, ჯერ უფსკრულის კლანჭებში ვართ. — ვითომ ვიხუმრე. — ჰეკატას ეწყინება.

— ეშმაკსაც წაუღია შენი ჰეკატა. მზადა ვარ.

— ალო, ვინ არის ტელეფონთან?

— მიშა. — მასაუხობს საქართველოს რადიოს კორესპონდენტი მიშა კარასიცი.

— ამოდის იური. მკლავი სტკივა. ძირითადი თოკი ნელა ასწიეთ და მოეხმარეთ.

— მე თვითონ ავალ. — თქვა იურიმ და ასვლა დაიწყო.

ჩვენი არქიტექტორი პატარა ტანისაა, გამხდარი, მაგრამ სტუდენტობის წლებში ჭიდაობით იყო გატაცებული, და მიუხედავად ნატკენი ხელისა, კიბეზე მკვირცხლად ადის. იგი ყოველგვარი თავგადასავლების გარეშე ავიდა მეგობრებთან და მალე ტელეფონით მკითხეს, როდის დაგიწყებდი ასვლას.

— ათ წუთში გამოვრთავ ტელეფონს, კიდევ ხუთი წუთის შემდეგ დავიწყებ ამოსვლას.

კავშირი გაწყვეტილია. ტელეფონის აპარატს მხარზე ვიკიდებ. წვრილ ხელსაწყოებს ჯიბეებში ვიტენი. ასვლის დაწყებამდე ორი წუთი კიდევ მაქვს. მხოლოდ ჯიბის ფარანილა დამრჩა; მის მკრთალ სინათლეზე უკანასკნელად ვავლებ თვალს ფათერაკიან დარბაზს. ამ დროს უცნაური განწყობილება მეუფლება. მარტოდმარტო ხარ ქვესკნელის წინაშე. ახლა უფრო გრძნობ მის სიძლიერეს, თანაც პირქუს სიღიადეს, რომლითაც შენს ცნობიერებას აწვება და თითქოს სურს გაგანადგუროს...

ვიწყებ ასვლას. ხელები გრძნობენ კიბის გაყინულ საფეხურებს. დროდადრო ვისვენებ და ფარნის შუქზე ვხედავ მკაცრ იერიან ჩამუქებულ ვეებერთელა ლოდებს, ზემოთ რომ გახიდულან და მიკვირს, რა საოცრება აჩერებს მათ ჰაერში, რატომ არ ვარდებიან? ორი წლის წინ, პირველი დაზვერვისას, ტრისტან ანთიქემ და კიაზო რაქვიაშვილმა თოკით ჩამიშვეს. ამოსვლისას, როდესაც საკმაოდ დიდ შვერილს ხელებით და ფეხებით შემოვებხვიე და ვცდილობდი ტანი შემემსუბუქებინა, ლოდი მოირღვა და თოკს და მეგობრების ღონეს უნდა ვუმადლოდე, თორემ ვინ იცის. — გიუზლეს უფსკრული ერთ-ერთი ყველაზე სახიფათოა არაბიკის მიწისქვეშა უფსკრულებს შორის...



ლამის პირველ საათზე მეგობრებს შევეუერთდი. უფსკრულში ახლოს კოცონი ერთ და ალის მოქანავე ენების შუქზე მათი სახეები მოქანცული, მაგრამ კმაყოფილი მომეჩვენა. ბანაკიდან ლაშა ცისკარიშვილი ამოსულიყო, შემფოთებული ჩვენი დაგვიანებით. მიშა კარასიკი, ამოსვლისას ყველას რომ თავდადებულად გვეხმარებოდა, კმაყოფილი სახით ინახავდა თავის რეპორტიორულ მაგნიტოფონს, რომლითაც მან ჩვენი მიწისქვეშა ხმაური და დიალოგები ჩაიწერა. ალის სინათლეზე თამარა დუბინსკაია დღიურს ამთავრებდა, რომლის შინაარსიც ცოტა ხნის შემდეგ „მოლოდიოე გრუზიის“ ფურცლებზე გამოაქვეყნა სათაურით: „როდესაც ბედნიერი ბრუნდები“. მინდა რამდენიმე სტრიქონი მოვიყვანო ამ წერილიდან, რადგან იგი დაწერილია არა სპელეოლოგის, არამედ ქალიშვილი — კორესპონდენტის მიერ, რომელმაც ცხოვრებაში პირველად მიიღო მონაწილეობა ასეთ ექსპედიციაში და უნდა ითქვას — ძალიან მონდომებით და აქტიურად: „...ამოსვლა ღამით დაიწყეს. პირველი ზედაპირზე ნუგზარი ამოვიდა. მან თქვა — „სალამი“, ჩამოჯდა და სუგარეტი ითხოვა. ხელები არ ემორჩილებოდა, ვასიებოდა. ნუგზარმა სიგარეტი მოქაჩა, ცას ახედა და... რამდენიმე წუთის შემდეგ უკვე ეხმარებოდა დანარჩენების ამოყვანაში. აქ მოქმედებს კეთილშობილური და სამართლიანი კანონი — შენ ეკუთვნი მეგობრებს. თითოეულს შეურყევლად სწამს მეორის.

გავიდა კიდევ ორ საათზე მეტი, ვიდრე მარიანი და იური ამოვიდნენ. ერთმა თქვა—„ფანტაზიაა!“ — და დაიწყო ამბის მოყოლა. მეორეს, დახეულ კომბინიზონში, რალაცის თქმა უნდოდა, მაგრამ მხოლოდ ტუჩები ააცმაცუნა და კოცონთან მივიდა.

თამაზი ბოლოს ამოდიოდა. იგი ტელეფონით ხელმძღვანელობდა ამხანაგების ამოყვანას. ერთ-ერთის ფეხქვეშ ქვა მოწყდა. თამაზმა ვერ მოასწრო გვერდზე გასვლა. დარტყმა ძლიერი იყო. ტელეფონი დიდხანს იყო ჩუმად. შემდეგ თამაზმა ძალიან ყრულ თქვა: „როგორ არის საქმეები, მოვდივარ“.

იგი ამოვიდა. ჩასასვლელთან ჩამოჯდა. რალაცაზე ფიქრობდა. მერე თავისთვის თქვა: „ჩვენ დავბრუნდებით მომავალ წელს, დიდი ექსპედიციით...“

...სქელ ნისლში ვბრუნდებოდით. საიდნლაც, წყვილიაღიდან მუსიკა ისმოდა. წინ ნუგზარი მიდიოდა თავისი „სპიდოლით“.

მერე კი დიდხანს ვისხედით ქოხში. მიწის იატაკზე ცეცხლი გიზ-
გიზებდა. ხის თაროზე, კუთხეში, სანთელი ენთო.

დილით ჩვენ განთიადისკენ გავემგზავრეთ. სპელეოლოგები კი
მთებში რჩებოდნენ იქ, სადაც გაუკვალავი სიღრმეები ელოდებო-
დათ. ისინი რჩებოდნენ იქ, საიდანაც ცნობილი ფრანგი სპელეოლო-
გის ანრი მარსელის სიტყვებით: „ყოველთვის უფრო წმინდა და უუ-
რო ბედნიერი ბრუნდები“.

ღიას, მეორე დღეს ჩვენ ვაცილებდით თამარა დუბინსკაიას და
მიშა კარასიკს. ისინი თბილისში ბრუნდებოდნენ, ჩვენ კი კიდევ
კარგა ხნის სამუშაო გველოდა არაბიკის მთებში. ჩვენს მეგობარ-
კორესპონდენტებს მიაცილებდა ახალგაზრდა მეგზური, ადგილობ-
რივი მცხოვრები სერგო კოსიანი, რომელსაც უკან გზაზე პროდუქ-
ტები და სიგარეტები უნდა ამოეტანა.

მთელი დამე წვიმდა. სერგეი მხოლოდ მესამე დღეს ამოვიდა,
მთლად სველი. მან გადმომცა თამარის და მიშას ბარათები. აი ისი-
ნიც:

„სალუტ! მწვერვლების და პირქუში მიწისქვეშეთის დამპყრობ-
ლებო! ძალიან მინდოდა შემესრულებინა თქვენი დავალებები, მაგ-
რამ ამ ღვთისგან მივიწყებულ კუთხეში არაფერია. ერთ გულკეთილ
კოლმეურნეს ხუთი კოლოფი სიგარეტი გამოვართვი და ისიც მას-
წავლა, სად და როგორ მეშოვნა არაყი... აი ასე, ბიჭებო. ვფიქრობთ
და ვლაპარაკობთ მხოლოდ თქვენზე. კარგი ბიჭები ხართ. მიულო-
ცეთ ჩემს მაგივრად ნუგზარს დაბადების დღე, 4 ოქტომბერი; მეც
ამ დღეს დავიბადე. სადღეგრძელოს შევსვამ ნუგზარისას და ყველა
თქვენგანის.

ვისურვებთ ყველაზე ღრმა და ძნელ უფსკრულს მსოფლიოში
და კეთილად დაბრუნებას იქიდან.

მაგრად გართმევთ თქვენს ღონიერ თათებს, ნუ დაგვძრახავთ მე
და ჩემს მაგნიტოფონს, თავი რომ მოგაბეზრათ. პერსონალური სა-
ლაში მარიან პულინას. ჩვენ უკვე ცოტა მოვიწყინეთ უთქვენოდ და
არაერთი „ფანტაზია“ აღარ არის, მხოლოდ პროზა.

თქვენი მიშა“.

და მეორე ბარათი:

„ბიჭებო — მთებო!

ახლა თქვენ გაქვთ არაყი, სიგარეტი და... ექვსი გოგონა გემოვ-
ნების მიხედვით (აქ ფანქრით დახატული იყო ექვსი სასაცილო თო-

ჯინა). სასაცილოდ მეჩვენა კაბა და ფეხსაცმელები. დიდი მძლავრ-
ბა. ლაშა ძალიან მეხმარებოდა. მოკლედ, ნახვამდის. მძლავრ-
ეროვნული
გენერაციის
ოთხში ნუგზარის დაბადების დღეა. აჩუქეთ ჩემგან პირად სარ-
გებლობაში მთები, ცა...

ბედნიერად, თამარი“.

ბარათების მეგობრულმა სიტომ ჩვენც გაგვათბო, კარგ გუნე-
ბაზე დაგვაყენა. განსაკუთრებით სასიამოვნო იყო მათი მიღება ასეთ
წვიმიან, მოწყენილ დღეს.

ორი დღის შემდეგ ჩვენი ბანაკი გადავიტანეთ ველგელუქში.
მწყემსების ბინებიდან მხოლოდ ერთი იყო დაკავებული. მოხუცი
მწყემსი და პატარა ბიჭი თხებს მწყემსავდნენ. ოქტომბერში არაბი-
კის თხემზე ხშირად თოვლიც კი მოდის და სექტემბრის შუა რი-
ცხვებში აქაური მწყემსები სოფლებსიკენ მირეკავენ საქონელს.
მოხუციც ორ-სამ დღეში აპირებდა ქვევით ჩასვლას; მან ერთ-ერთი
ბინის კარი გაგვიღო და შემოგვთავაზა, აქ დაბანაკდითო, ამ წვიმა-
ში სად უნდა ვაშალოთ კარვებითო.

კვლავ წვიმდა. ამინდი კარგს არას გვიქადდა, დღის მეტი ნაწილი
ნისლში იყო ჩაფლული. მუშაობა გვიჭირდა. ორა დღის შემდეგ
თოვლიც წამოვიდა, აცივდა. ყოველი დღე ძვირფასი იყო და ჩვენც
არ ვაცდენდით. მარიანი იშვიათადლა წამოიძახებდა: „ფანტაზია!“

ჩვენი პოლონელი მეგობარი ვახუშტი ბაგრატიონის უფსკრულ-
ში ჩავიყვანეთ.

— ჩვენთან, პოლონეთშიც არის მსგავსი თოვლიანი უფსკრუ-
ლი „სნეჟნა“, მისი სიღრმე 640 მეტრია.

მარიანმა გვიამბო, რა შეემთხვათ მას და ცნობილ ფრანგ მეცნი-
ერს ჟან კორბელს ამ უფსკრულში. ორივე ერთ თოკში ჩაბმულმა
ჩადიოდნენ „სნეჟნას“ უფსკრულში და რიგრიგობით იდგნენ და-
ცვაზე. ერთ-ერთი მათგანი მოსწყდა, მეორემ კი სწრაფად მოისახრა
და გადაქანდა შვერილის მეორე მხარეს, რომელზეც იდგა. ორივე
პაერში დაეკიდა და ასე იყვნენ ვიდრე ამხანაგებმა არ იხსნეს.
პოლონელმა სპელეოლოგებმა ამ იშვიათ შემთხვევაზე სახუმარო
სიმღერაც კი შექმნეს.

ერთი კვირის შემდეგ ჩვენ უკან ვბრუნდებოდით. დატვირთულ
ცხენებს უჭირდათ ახლადმოსულ თოვლში სიარული. უკან
მოვეყვებოდით და კუდით ვიჭერდით, რომ დაღმართზე არ და-
ცურებულიყვნენ. გიუზლემდე დიდხანს მოვდიოდით, აუჩქარებ-

ლად, რადგან ყოველ გაუფრთხილებელ ნაბიჯს შეიძლებოდა ხიფათი მოჰყოლოდა. გიუზლეს ქვევით კი თოვლი წვიმამ შეცვალა და მუხლამდე ტალახში ვეფლობოდით. გზა ნაცნობი იყო ამ დაბურულ ტყეში და ღამითაც მოვდიოდით დროის მოსაგებად. წვიმამ გადაიღო, ქარი ამოვარდა და ღრუბლები თან წარიტაცა. მთვარის იღუმალი სინათლე ხეთა ტოტებში იღვრებოდა და ფოთლებზე უცნაურ თეთრ უჯრედებს ქარგავდა. მერე კი ისევ ჩამოხნულდა და თოვლი წამოვიდა. როგორც იქნა ხე-ტყის საზიდი მანქანების გზაზე გამოვედით, კარვები გავშალეთ და საძილე ტომრებში გახვეულებმა მაგრად დაგვეძინა.

ღლით საბარგო მანქანამ ტყისმკრელები ამოიყვანა. ჩვენგან ორი კილომეტრის დაშორებით მეწყერს გზა გაეფუჭებინა და მანქანა ტალახში ჩაფლულიყო. მივეხმარეთ, ტოტები და კირქვის ლოდები ჩავყარეთ თბრილში და როგორც იქნა ამოვათრიეთ. ჩვენი ბარგი ამ მანქანაში გადავიტანეთ, გამოვეშვედობეთ ჩვენს გამყოლ სერგეის და კურსი შავი ზღვისკენ ავიღეთ.

გაგრა. ტურბაზა. დამსვენებლები აქ ყოველთვის საკმაოადა. ჩვენ ყოველდღიურად ავდივართ ჟოვე-კვარის, გაგრიფშის, ციხერვის, ხაშუფსის ხეობებში, ვიკვლევთ პატარა მღვიმეებს და ვიღებთ წყაროების წყალს საანალიზოდ. საღამოს ლაშა შლის თავის საველე ქიმიურ ლაბორატორიას და ანალიზებს აკეთებს.

გაგრის სატრანსპორტო კანტორამ მოგვაჭირავა პატარა ავტობუსი. ამჯერად ჩვენი მარშრუტი იყო გაგრა-ბზიფის, გუგას, იუფშარას ხეობები და შემდეგ რიწის ტბა.

ოცადგილიან ავტობუსში ოთხნი ვსხედვართ. შევდივართ ბზიფის ხეობაში და სულ უფრო ხშირდება მარიანის წამოძახილი: „ფანტაზიაა!“ იგი ხან ერთ მხარეს აწყდება ფანჯარას, ხან მეორე მხარეს და მის ფოტოაპარატს ჩხაკუნნი გააქვს.

ჭამ მარცხნივ გადაუხვია და ჩვენი ავტობუსი ქშენით შეუყვავა ციკაბო აღმართს, დროგამოშვებით გვხვდებოდნენ ნელა მომავალი, უზარმაზარი მორებით დატვირთული „ბიზონები“.

ჩვენს ქვევით, ღრმა ხეობის ძირზე ქაფმორეული გარბის მდინარე გეგა, ბზიფის მარჯვენა შენაკადი და არაბიკის მასივის ჩრდილო-აღმოსავლური საზღვარი. ერთი საათის შემდეგ კი ჩვენს წინაშე მთელი თავისი სიდიადით და სილამაზით წარმოდგა გუგის ჩანჩქერი, რომელიც კირქვის სალი კლდის შუაგულიდან გადმოჰქუხს 50

მეტრის სიმაღლიდან. ჩენი ოცნებაა ჩანჩქერამდე ასვლა და მის
ლაბირინთებში შეღწევა. მის მიღმა იმალება ჯერ გამოუცვლელი
წისკვეშა მდინარის კალაპოტი, რომელიც ვინ იცის სადაღმდე
გრძელდება.

ჩანჩქერის წყლის ტემპერატურა 7 გრადუსია.

იქვე, ძირში, ხელმარცხნივ ვეება ხახა დაუღია მღვიმეს. აქ მრავალი სტალაქტიტი და სტალაგმიტია, მაგრამ დიდი შესასვლელის შემდეგ ვიწრო ხვრელები და რამდენიმე განტოტება იქვე ბოლოვდება. მღვიმის მაღალი ჭერიდან განუწყვეტლივ წვრილ ნაკადებად ჩამოდის წყლის ვერტიკალური ჭავლები და ერთ ადგილზე წყლის ფარდასაც კი ქმნის.

რა ბრწყინვალე ადგილია. აქ შეიძლება მოეწყოს ტურისტული ბაზა ან პანსიონატი. ტურისტული გზა სულ ხუთიოდ კილომეტრშია, რიწის ტბისკენ მიმავალი...

მარიანსაც უნდა ვუჩვენოთ რიწა, შავი ზღვისპირეთის მარგალიტი. გზა ახლად გაფართოებული და ასფალტირებულია. მდინარე იუფშარა ხან მიწისქვეშაა ჩაკარგული და მშრალ კალაპოტში დახვეებული ლოდები და კენჭები მოჩანს, ხან კი კვლავ მიედინება ლამაზ, ხავსმოდებულ ლოდებს შორის და თითქოს ლამობს ვიწრობების განგრევა-გაგანიერებას, რომლებსაც ეს ლამაზი მდინარე თავის მძლავრ მარწუხებში მოუქცევიათ. ხშირად მეჩვენება, რომ გზა კლდეს ებჯინება, მაგრამ ეს მხოლოდ მეკეთრი მოსახვევია, და შორს კვლავ მოჩანს თოვლით დაფარული მწვერვალები: აცეტუკო და ავეფსთა. პირველის სიმაღლე 2455 მეტრია, ხოლო მეორისა — 3261. მარცხნივ კი აყუდებულა ფშევიშხვას კლდოვანი კოშკი.

ავტობუსიდან ჩამოვდივართ და გზას ფეხით განვაკრძობთ. მარიანი ვერ ფარავს ადფრთოვანებას, თუმცა მას მსოფლიოს მრავალი ქვეყანა აქვს მოვლილი და წარამარა იძახის: „ფანტაზიაა!“ და ეს წამოძახილი მიმართულია ცად აწვდილი ფერადი კლდეებისადმი, ბზის კორომებისადმი, ხახადალებული მღვიმეებისადმი, კლდეებში რომ მოჩანან.

შალე ჩენს თვალწინ რიწის ტბა წარმოდგა მთელი თავისი სიდიადით და სიმშვენიერით. სიმაღლის მზომი 925 მეტრს გვიჩვენებს ზღვის დონიდან. მარიანი მაშინვე წყლის ტემპერატურას ზომავს.

— 12 გრადუსია! — ამბობს იგი.

ნაცნობი ბიჭი გვხვდება მოტორიანი ნავით, სტუმართან ერთად ვსხდებით და ტბის ხავერდოვან ზედაპირზე მივცურავთ.

— კარსტული ტბაა? — მეკითხება მარიანი.

— არა. ტბის გაჩენამდე აქ მდინარე ლაშიფსე მიედინებოდა და სწორედ ამ ადგილზე მას რამდენიმე შენაკადი ერთვოდა. ფშეგიშხვას მთის ჩამონგრეულმა ნაწილმა გადაკეტა მდინარე და ტბა წარმოშვა. არსებობს ლეგენდაც რიწის ტბის გაჩენაზე. „...ეს იყო ისეთი დიდი ხნის წინ, არავინ იცის, როდის. არც ათასწლოვანმა ბზამ, არც ველურმა ბზიფმა არ იციან ეს ამბავი. ვერც რუხი კლდეები გვეტყვიან რაიმეს რიწის წარმოშობის შესახებ.

ეს ლეგენდა გაუგონია მწყემსს, რომელიც საძოვრების ძებნაში მალა მთაში ასულა. უამბნია ვეებერთელა რკინის მთიდან გამოშველ ნაკადულს. მწყემსს ეს ლეგენდა უამბნია თავისი შვილებისთვის, შვილებს — ხალხისთვის, ხალხმა კი ჩვენ გვიამბო.

ოდესღაც, აფხაზეთის მთებში, იმ ადგილას, სადაც რიწის ტბაა, ღრმა ხეობა იყო, რომლის ძირზეც წყალუხვი მდინარე მიედინებოდა. მას ზღვისკენ მიჰქონდა თავისი წყლები და ისეთი მშვიდი იყო, რომ ბავშვსაც კი არ შეეშინდებოდა მისი გადაცურვის.

მდინარის ნაპირებზე გადაშლილიყო ფართო და მსუყე საძოვრები, რომლებზეც ძროხებს აძოვებდა ქალწული რიწა. იგი ისეთი მშვენიერი იყო, რომ მისი ტუჩების ფერს ვერ ეჯიბრებოდა მთას წითელი ტიტაც კი, ზღვაც კი ვერ უტოლდებოდა მისი ღრმა, ცისფერი თვალების ელვარებას, ხოლო მთის მწვერვალების თოვლი მისი კანის ფერთან შავი მოჩანდა. აქატივით შავი და გველივით გრძელი ნაწნავები კოჭებამდე წვდებოდა.

რიწას სამი ძმა ჰყავდა: უფროსი — აგეფსთა, საშუალო — აცუტუკო და უმცროსი — ფშეგიშხვა. ძმები მთელი დღეების განმავლობაში ფეხმარდ ჯეირნებზე ნადირობდნენ. საღამოობით ბრუნდებოდნენ რიწასთან და სხდებოდნენ კოცონის ირგვლივ, რომელიც ზეცისკენ ტყორცნიდა ნაპერწკლებს. რიწა ხორცს წვავდა, ძმები კი ხმადაბლა ღიღინებდნენ.

ერთხელ ძმები გამოეთხოვნენ დას და სანადიროდ შორეულ მთებში წავიდნენ. გაიარა ცხელმა დღემ, დაისმა მოავარაყა მთები, მაგრამ ძმები არ ჩანდნენ. რიწა დიდხანს ელოდა მათ, მერე ძროხები მდინარის პირზე შეაგროვა და წყლის პირას წამოწვა. იგი უყურებდა ვარსკვლავებს, ვარსკვლავები მას და მხიარულად უპაქუნებდნენ ბრილიანტის თვალებს. რიწის გული სიხარულით აღივსა. თვალები მილულა და სიმღერა დაიწყო. მისი ხმა ისე ლამაზად იღვ-



რებოდა, რომ ჩიტებმაც კი შეწყვიტეს ჭიკჭიკი, ნაკადულეც კი გაიჩინდნენ. სმენადქცეული ბუნება ყურს უგდებდა რიწის წყნარ ღერას.

ეს სიმღერა გაიგონა ტყის ორმა ყაჩაღმა — ძმებმა გეგამ და იუფშარამ. და თქვა გეგამ: „ძმაო ჩემო, იუფშარა! წადი, ნახე, ვინ მღერის იმ ღრმა ხეობაში? ვისმა ხმამ დაატყვევა ჩვენი სმენა?“

იუფშარამ ქუსლი ჰკრა ცხენს და კლდეებს შორის იქით გაქუხლა, საიდანაც რიწის მშვენიერი ხმა ისმოდა. ფლატიდან გადაიხედა იუფშარამ და დაინახა მდინარის პირას წამოწოლილი რიწა. არასოდეს ენახა ასეთი მზეთუნახავი. იმავე წამს ბოროტ გულს მხეცური ქინი დაეუფლა. იუფშარა თავდავიწყებით ეცა რიწას და თავის ღონიერ მკლავებში მოიქცია. საშინელი ხმით შეჰყვირა რიწამ და დაქერილი ჩიტივით აფართხალდა.

ეს ამბავი მთის შევარდენმა დაინახა. ფრთები გაშალა და ძმებისკენ გაფრინდა, უამბო მათ რაც მოხდა. რისხვით აივსო ძმების გული. საომარი ყიყინით გამოქანდნენ დის გადასარჩენად.

ეს ყიყინი არ ესმოდა იუფშარას. მძვინვარე ვნება დაუფლებოდა მის სულს და ვერ უშვებდა რიწას ხელს. დაინახეს ძმებმა ეს სურათი. ფშეგიშვამ თავისი გოლიათური ფარი ესროლა იუფშარას, მაგრამ ვერ მოახვედრა. ფარი მდინარის გარდიგარდმო დაეცა და დააგუბა. წყალმა იმატა. იუფშარამ იგრძნო ეს და გაიქცა.

რიწა წამოდგა და დაინახა, რომ მის ფეხებთან დიდი ტბა გაჩნდა. სევდამ მოიცვა იგი. ვერ აიტანა შერცხვენა, მწარედ დაიკივლა, ცა შეხედა და ტბაში გადაეშვა...

ძმებმა ეს რომ დაინახეს იუფშარას გამოეკიდნენ, დაეწივნენ და ალყა შემოარტყეს. დაინახა იუფშარამ, რომ უკან დასახვევი გზა აღარ ჰქონდა და მუხლებზე დაეცა. აგევსთამ ძლიერი ხელით პაერში აიტაცა იგი და ტბაში გადაეშვა. იუფშარა იხრჩობოდა, მაგრამ წყალი აბობოქრდა და იგი ფშეგიშვვას ფარს აქეთ გადმოისროლა. და გაიქცა იუფშარა სწრაფ მდინარედ თავის ძმა გეგასკენ. იმავე წამს სამივე ძმა გაქვავდა და მაღალ მთებად იქცნენ. ისინი დღესაც ისევე დგანან კამკამა წყლის პირას აღმართულნი და თავიანთი დის, რიწის მარადიულ ძილს დარაჯობენ...”

ერთი თვის შემდეგ მარიან პულინას პოლონეთისკენ ვაცილებდით.

— მრავალ ქვეყანაში ვყოფილვარ, — ამბობდა მარიანი გამომ-

შვიდობებისას, — მაგრამ საქართველომ ყველაზე მეტად მომხიბ-
ლა თავისი სილამაზით, ადამიანებით, და რაც მთავარია, მღვიმე-
ებით. საქართველო ნამდვილი „ფანტაზიაა“. დიდი მადლობა კარ-
გი მიღებისათვის. მალე შეხვედრამდე ჩვენთან, პოლონეთის მღვი-
მეებში.

სამი წლის შემდეგ ჩვენ მართლაც ვესტუმრეთ პოლონეთის
მღვიმეებს და მარიან პულინაც ვნახეთ.

კიდევ და კიდევ არაბიკაჟი

(1965 წლის ექსპედიცია)

კავკასიის მთები ზაფხულის მზის ამოსვლის მიმარ-
თულებით მდებარე ყველა მთებს შორის ყველაზე
შესანიშნავია თავისი სივრცითა და სიმაღლითაც...
ა რ ი ს ტ ო ტ ე ლ ე

1965 წელი. კვლავ მცირერიცხოვანი ექსპედიცია. ამჯერად ექს-
პედიციის მიზანი იყო ძირითადად ზედაპირული კარსტული მოვ-
ლენების შესწავლა, აგეგმვა და ჰიდროგეოლოგიური დაკვირვებე-
ბის ჩატარება. ჩვენ უნდა მოგვევლო მასივის თხემური ნაწილი და
ღრმა ხეობები, რომლებიც პირდაპირ შავ ზღვაში ეშვებიან...

ამინდი ხშირად იცვლებოდა, ზოგჯერ დღეში რამდენიმეჯერ.
იჩგვლივ ყველაფერი ნისლში იყო გახვეული და მწვერვალზე
ასულები ვეღარ ვხედავდით კარსტული რელიეფის ვრცელ პანო-
რამას.

რამდენიმე დღის განმავლობაში ვიკვლევდით არაბიკის პლატოს.
კარგები გელგელუქის წყაროდან 25 მეტრში, ხეობის შემადლებულ
ბორცვზე გვქონდა დაცემული. ერთ დღეს, უფსკრულ პერსპექტი-
ულის მახლობლად შევნიშნეთ მღვიმის შესასვლელი, რომელიც ნა-
ხევრად თოვლით იყო ამოვსებული. ეთერისთან ერთად ჩავდივარ
უცნობ მღვიმეში. წრიაპებიან ლანჩებს მაგრად ვურტყამ თოვლის
ციცაბო კედელს, თან წერაყინს ვიშველიებ.

მალე დახრილ გვირაბს მივყვებით. მღვიმის იატაკზე მრავლად
ყრია ქერიდან და კედლებიდან ჩამოცვენილი ვეება ლოდები. კედ-
ლებზე, ზოგ ადგილას ქათქათა კალციტის ნაღვენთებია, პატარა
ნიშებში მოჩანს წვრილი, მაკარონისებური სტალაქტიტები. საკ-



შარისია ოდნავ შეეხო და მაშინვე იმსხვრევა. მღვიმის ბოლოს შემადლებზე კამკამა ნაკადული მიედინება; მოსწონება კირქვაზე თეთრად მოელვარე კალციტის ფენა დაუღეკია და მინიატურულ გურებს აჩენს. ნაკადული იღუმალი, ჩვენთვის მიუწვდომელი ნაპრალებიდან გამოედინება და არაფერი აქვს საერთო მღვიმის შემოსავლელში უხვად დაგროვილ თოვლთან.

ასეთი ნაკადულების მთელი მიწისქვეშა ქსელი იქნება, რადგან ზევით, პლატოზე, მრავლადაა თოვლის ლაქები, ფირნები. თოვლი ძალიან ნელა დნება და ნაქური წყალიც ნაპრალების საშუალებით სიღრმისკენ ილტვის.

ამ მღვიმის სიგრძე 60 მეტრი აღმოჩნდა. შევადგინე მღვიმის გეგმა, ჭრილები, ჩავატარე სხვა დაკვირვებები და უკან გამოვბრუნდი. შუა გზაზე სველ თიხაზე ფეხი დამიცურდა და თავი ორმოში ამოვყავი. ფანარი დაიმსხვრა, თანაც საკმაოდ მეტკინა ფეხი. ეთერიმ თოკი ჩამოუშვა და როგორც იქნა ამოვფოფხდი. გამოსასვლელამდე მისი ფარანი მიშუქებდა გზას.

გარეთ ავთანდილი გველოდებოდა. სამასიოდე მეტრის დაშორებით კიდევ ერთი ახალი მღვიმესთვის მიეგნო და იქით გავწიეთ. გზაზე უამრავი ლოდი გველობებოდა, ფეხნატკენს მიჭირდა სიარული. ავთანდილის მღვიმე 4 მეტრი სიღრმის ჭით იწყებოდა და სიღრმე მცირე ზომის დარბაზში გადადიოდა. აქ საინტერესო ის იყო, რომ ჭა განვითარებული იყო ორი ურთიერთმართობული ნაპრალის გადაკვეთაზე, ხოლო დარბაზი — შრეების დაქანების პარალელური ნაპრალის მიმართულებით.

აქ ყოველ ნაბიჯზეა ჭა, შახტი, უფსკრული, მღვიმე. ოდესღაც, უიურმულ ეპოქაში, ამ პლატოს ყინვარი ფარავდა. დღეს კი პლატოს ზედაპირი საცერივითაა დაჩვრეტილი. ყოველ პატარა ჭასაც კი შეიძლება გრანდიოზული უფსკრული აგრძელებდეს. უნდა ეძებო, ჩახვიდე, ამოხვიდე, ისევ ჩახვიდე, ეძებო, ვიდრე არ მიაგნებ იმ გრანდიოზულს. და მე ვოცნებობ იმ დღეზე, როდესაც ახალი ექსპედიციით ვეწვევი არაბიკას, ექსპედიციით, რომლის ძირითადი მიზანი ახლის ძიება, სპორტული ჩაღწევები იქნება. რატომღაც ღრმად ვარ დარწმუნებული, რომ მსოფლიოს უღრმესი კარსტულა უფსკრული არაბიკის მასივის წიაღში იმალება და ელის თავის აღმომჩენს.

რამდენიმე დღე მოვანდომეთ გელგელუკიდან რადიალურ მარ-

შრუტებს. ჩვენი საველე ყუთები თანდათან იგებოდა ქანების ნი-
მუშებით, საანალოზო წყლის ბოთლებით. ერთ-ერთი მარშრუტი იმ-
დენად სასაცილო და გაუთვალისწინებელი ებიზოდით დამთავრდა,
რომ საჭიროდ მიმაჩნია ჩვენი ექსპედიციების ამ არასპელეოლოგი-
ურ თავგადასავალზეც შევჩერდე, რომელიც სანდრიფშის ხეობაში
გადაგვხდა თავს.

არაბიკის მასივის ცხოველური და მცენარეული სამყარო ისევე
მრავალფეროვანია და ცვალებადი, როგორც კავკასიონის. ტყეებში
უცნაურადაა შერწყმული სითბოსმოყვარული და ყინვავამძლე ჯი-
შები. ძალიან თვალწარმტაცია ტყის ის ზონები, სადაც წიწვოვანთა
გვერდით მალალი რცხილნარია აღმართული. პეიზაჟი განსაკუთრე-
ბით ლამაზია შემოდგომით, როდესაც რცხილის კორომები ათას-
ფერადებს ტყეს მუქი წითელიდან, ღია ყვითელ ფერებამდე. ტყის
საზღვრის ზემოთ, ზღვის დონიდან 1700—1800 მეტრზე მაღლა მა-
სივის ქედების კალთები სუბალპურ და ალპურ მდელოებს დაუფა-
რავს. აქა-იქ მოჩანს გვირილების ან კონკიძველას „ხალიჩები“, ისე-
თი მშვენიერი და უმანკო, რომ გვეძნელებოდა უხეში ხამლებით გავ-
ლა. და აქვე, ამ ალპური ბოტანიკური ბაღის გვერდით აღმართუ-
ლან პირქუში, ნაცრისფერი კლდეები; ღრმად ჩაჭრილან ვიწრო
კანიონები უწყლო ფსკერით და ვეება ლოდებით.

არაბიკის „ჯუნგლებში“ მივდიოდით. ძლივს გავარღვიეთ ყრუ-
დაბურული ტყე და სანდრიფშის ხეობას ავუყვებით. ზაფხულში ასეთ
ადგილებში ძალიან ცხელა და ჰაერი გაქღენთილია ათასგვარი ანა-
ორთქლებით. სიცხემ მე და ავთო გვაიძულა პერანგები გავგეხდა-
ეთერის მოკლესახელოებიანი თხელი ბლუზა ეცვა... უეცრად ეთე-
რიმ შეჰკივლა და ხელების ქნევა დაიწყო. ვიფიქრე, გველმა ხომ არ
უკბინა-მეთქი (არაბიკაზე ძალიან ბევრია ქვეწარმავალი) და მისკენ
გავექანე. ამ დროს შორიანლოს მყოფმა ავთანდილმაც დაიწყო ხე-
ლების ქნევა და აკრობატული ილეუების გაკეთება და მალე, რო-
დესაც მეც მათ მივბაძე, მივხვდი რაშიც იყო საქმე: ჩვენ დაუპატი-
ებლად შეგვირიღვართ კრაზანების სამეფოში. ფრთოსან რაინდთა
არმია სამივეს დაგვესია და თავის გრძელ ისრებს სეტყვასავით გვა-
ყრიდა. საცოდავმა მწერებმა არ იცოდნენ, რომ ამ უთანასწორო
ბრძოლაში თუმცა იმარჯვებდნენ, მაგრამ იარაღს ჩვენს სხეულში
ტოვებდნენ და მალე დაილუპებოდნენ. მაგრამ დალუპვა ჩვენც გვე-
ლოდა, თუ დროზე არ გავეცლებოდით „ბრძოლის ველს“. ხალა-

თების ქნევით უკან დახევა დავიწყეთ, მერე გავიქეცი, რათა ბილიკზე გამოვედით; თითქმის ნახევარ კილომეტრზე გამოგვაცილეს კრაზანებმა; როგორც იქნა მოგვეშენენ. გამოვედით მზით განათებულ მდელოზე და სული მოვითქვით. მერე დავიწყეთ უცნაურად გრძელი ისრების ამოძრობა სხეულიდან. ერთმანეთს ვეხმარებოდით. თითოეულმა ჩვენგანმა 20—25 ნაკბენი დავითვალეთ. როდესაც ბანაკამდე მივალწიეთ ჩვენს დანახვაზე რევაზი ჯერ გაოცდა, მაგრამ როცა გაიგო ჩვენი დასიების მიზეზი, ბევრი იცინა. ჩვენ არ გვეცინებოდა, რადგან მიღებული შხამისაგან საკმაოდ გასიებული ადგილები ძალიან გვაწუხებდა. რევაზმა გულმოდგინედ დავიწყო მკურნალობა, არყიანი საფენების დადება და სხვა...

ჩვენ რამდენიმე დღე გელგელუკში გვქონდა ბინა. რევაზს და ეთერის არ ენახათ ვახუშტი ბაგრატიონის უფსკრული, მეც დიდი სურვილი მქონდა კიდევ ერთხელ ვწვეოდი მიწისქვეშეთის ამ პირქუშ საოცრებას, კიდევ ერთხელ შემესწავლა მისი მიკროკლიმატი და ყინულოვანი წარმონაქმნები და „შრატულ ველზე“ გადავბარვდით. გზაში, ბაგრატიონის უფსკრულის მახლობლად საკმაოდ მოზრდილი შახტი შევნიშნეთ, ავთანდილთან ერთად ჩავედი ამ თოვლიან შახტში, რომელიც ძალიან წაგავდა მარტელის უფსკრულს. ავეგვმეთ, ჩავატარეთ საჭირო დაკვირვებები და ცოტა ხნის შემდეგ ბაგრატიონის უფსკრულთან დავიდეთ ბინა.

უფსკრულის ჩასასვლელი თითქმის მთლიანადაა ამოვსებული თოვლით. კარგა ხანს მოვუწნდით მე და ავთანდილი გამკვრივებული თოვლის გარღვევას, კლდის ნაპრაალში ვამაგრებთ პალოს, მასზე კაპრონის თოკს და ჩასვლას ვიწყებთ. მოკლე დროში უკვე თოვლიანი დარბაზის ფსკერზე ვიმყოფებით. რევაზი და ეთერი ვერ ფარვენ თავიანთ აღტაცებას. მათ პირველად ნახეს მიწისქვეშეთის საოცარი „ზამთრის პეიზაჟი“; ავთანდილი კი, რომელიც ჯერ კიდევ 1960 წელს, ჩემს პირველ ექსპედიციაში მახლდა, მოჩვენებითი გულგრილობით ათვალეირებდა დარბაზს, შემდეგ კი ფარნის შუქზე ყინულის სტალაქტიტების და სტალაგმიტების ჩაზატვას შეუდგა.

თერმომეტრი ერთ გრადუსს უჩვენებდა ნულს ქვემოთ. ამიტომ იყო, რომ „თოვლიან დარბაზში“ ვაცილებით ჭარბობდა ყინულის წარმონაქმნები, ვიდრე წინა წლებში. მიწისქვეშა „გამყინვარება“ იმდენად დიდი იყო, რომ სქელ, ქვასავით მაგარ ყინულს ამოეჭოლა

ღრმა შახტის თავზე მდებარე ნაპრალი და სიღრმისაკენ გზას გვილო-
ბავდა. აზრი არ ჰქონდა მის მტკრევას, რაშიც მალე დარწმუნდა ავ-
თანდილი. ისლა დაგვრჩენოდა შეგვესწავლა „თოვლიანი დარბაზის“
მიკროკლიმატი, ფოტოფირზე აღგებულადა ყინულის მრავალრიცხო-
ვანი და მრავალფეროვანი სტალაქტიტები და სტალაგმიტები და
უკან გამოვბრუნებულიყავით. როდესაც უფსკრულიდან ამოვე-
დით, კოკისპირული წვიმა მოდიოდა. ორიოდ საათის შემდეგ
მთლად სველებმა მივალწიეთ კარვებამდე. სველი ტანსაცმელი გამო-
ვიცვალეთ, საძილე ტომრებში ჩავძვერით და მაგრად დაქიმული
კარვის ბრეზენტზე წვიმის წვეთების წკარუნი ნანად ჩავვესმა...

მთაში ხშირად იცვლება ამინდი. აი, ახლა თითქოს ცა ინგრეოდა,
ყველაფერი თვალისთვის გაუვალ ნისლში იყო ჩაძირული, ცოტა
ხნის შემდეგ კი ჰახჭახა მზემ გამოანათა და ფრინველებმაც საამოდ
იწყეს გალობა... მეორე საღამოსთვის გამოიდარა. ჩვენ ვისხედით
კარვების წინ და გავყურებდით დასავლეთს, გაგრის ქედის იმ ნა-
წილს, სადაც ჩამავალი მზის სხივები ზღვიდან სანდრიფშის ღრმა
ხეობაში შემოჭრილიყო ალაგ-ალაგ, სხვადასხვა ფერის ზოლებად,
ზოგან კი უსწორმასწორო, მეწამულ ნაგლეჯებად დაჰყენოდა ჩამუ-
ქებულ კლდეებს. ზღვის თავზე კი ცა იწვოდა, პრომეთეს ცეცხლის
ყველა ფერებით აჭრელებული. კონტრაქტურში ტყე უზარმაზარ, შავ
ლაქად მოჩანდა და ფერთა ისეთი საოცარი შეხამება სუფევდა, რომ
უნებლიეთ სული გეხუთებოდა. მთების დუმილში, ჩვენს დუ-
მილშიც, იყო რაღაც საზეიმო და დიდებული.

არაბიკის მთიდან ჩრდილოეთით გადაშლილი იყო მთავარი კავ-
კასიონის გრანდიოზული პანორამა. მკაცრად აყუდებულიყვნენ
თოვლქუდა მწვერვალები. გამახსენდა ცნობილი ინგლისელი მთამს-
ვლელის, ჯომოლუნგმას დამპყრობი ექსპედიციის ხელმძღვანელის,
გენერალ ჯონ შანტის სიტყვები: „თითქმის ორმოც წელს ვიმოგზა-
ურე, დავძვრებოდი, დავდიოდი მსოფლიოს სხვადასხვა ნაწილების
მთებზე, მაგრამ იშვიათად მანიჭებდა მთებზე ყოფნა ისეთ დიდ სი-
ხარულს, როგორც კავკასიონი...“

რამდენიმე დღის შემდეგ მთებს ვემშვიდობებოდით, თუმც კი არ
გვინდოდა. ეს განშორება ისეთივე ძნელი იყო, როგორც მახლო-
ბელთან, სულიერთან, არაბიკის მთებიც ხომ დაგვიმეგობრდნენ და
ახლობლებად იქცნენ.

ჩვენ ვუბრუნდებოდით ხმაურიან თბილისს, ყოველდღიურ ჩვე-



ულ საქმიანობას, მაგრამ თან მოგვდევდა ოცნება, კიდევ და
დაგველაშქრა არაბიკის მთები, სადაც სპელეოლოგს ელის მრავალი
უცნობი მღვიმე და უფსკრული, საიდუმლოებით მოცული; სადაც
ჯერ აღამიანს ფეხი არ დაუდგამს; შესაძლოა ეს უფსკრულები
წვეწვს პლანეტაზე ყველაზე დიდი და ღრმა იყოს.
მომავალ შეხვედრამდე, არაბიკის მიწისქვეშეთო!

ტყიბულა-ძვევრულას მიწისქვეშა ხეობაში

(1965 წლის ექსპედიცია)

1960 წელს ტყიბულელ და ქუთაისელ სპელეოლოგთა ექსპე-
დიციამ 19-საათიანი იერიშის შემდეგ ტყიბულა-ძვევრულას მიწის-
ქვეშა ხეობაში 276 მეტრ სიღრმეს მიაღწია. მღვიმეს გაგრძელება
ჰქონდა, მაგრამ მისი გამოკვლევა მომავლისათვის გადაიდო.

1965 წლის ზაფხულში ქუთაისის ტურისტული კლუბის „ოქროს
ჩარდახის“ სპელეოლოგიურმა სექციამ საქართველოს ტურიზმის
საბჭოს რესპუბლიკური სექციის წევრები მიიწვია ტყიბულა-ძვევრუ-
ლას ექსპედიციაში მონაწილეობის მისაღებად.

იენისის დასაწყისში ქუთაისში გადაფრინდით, შევეურთდით
ქუთაისელ სპელეოლოგებს და უკვე 11 იენისს გაერთიანებული
ექსპედიცია წინწკილასთან დაბანაკდა, რომლის შემადგენლობაში
შედიოდნენ: ვ. გაბელაშვილი (მთაშველელი, სპორტის ოსტატი, ექს-
პედიციის ხელმძღვანელი, „ოქროს ჩარდახის“ სპელეოტურისტულა
სექციის თავმჯდომარე), ვ. მინდაძე, ნ. ნემსიწვერიძე, დ. ცომაია --
მთაშველელები და სპელეოლოგები, ამავე სექციის წევრები, და თბი-
ლისელები: თ. კიკნაძე (სპელეოტურიზმის რესპუბლიკური სექციის
თავმჯდომარე, გეოლოგი), კ. რაქვიაშვილი და რ. ჯანაშვილი, ორივე
ამავე სექციის წევრები, პირველი გეოლოგი, მეორე — ბიოსპელე-
ოლოგი.

„ოქროს ჩარდახის“ გამგეობის თავმჯდომარემ, ცნობილმა მთა-
შველელმა გ. ყალაბეგიშვილმა დიდი ამაგი დასდო ექსპედიციის მო-
წყობას.

ჩვენი კარვები წყალდასავლის ქვაბულის ძირზე, მღვიმის შესას-
ვლელთან გავშალეთ. ირგვლივ კირქვის თეთრი, მაღალი კლდეები

აზიღულან. ჩვენ გადმოხურული ლავგარდანის ქვეშ ვართ, რადგან ზემოდან წარამარა „ქვის წვიმა“ მოდის, კლდეს მოწყვეტილი ლოდები და კირქვის ანატექცები არასასიამოვნო ხმაურით ეცემიან კარების მახლობლად. ირგვლივ კირქვის უამრავი ნატეხი თუ მზრდილი ლოდებია დახვავებული, კლდეების გამოფიტვის პროდუქტები. მოშორებით ტყიბულის წყალსაცავი მოჩანს.

მღვიმის შტურმი მეორე დილისთვის გადავდეთ და დასაძინებლად მოვემზადეთ.

გამახსენდა 1957 წლის ზაფხული. თბილისის უნივერსიტეტის გეოგრაფია-გეოლოგიის ფაკულტეტის მე-3 კურსის სტუდენტბა გეოლოგიის სპეციალობით, საველე პრაქტიკაზე ვიმყოფებოდით. იქ დროს ტყიბულის წყალსაცავი არ იყო. მდინარე ტყიბულა სწორედ იქ, სადაც ჩვენი კარგები იდგა, ზავითა და ხმაურით იკარგებოდა მიწისქვეშ და ორიოდ კილომეტრის გავლის შემდეგ კვლავ მიწის ზედაპირზე გამოედინებოდა სოფელ ძეგრთან, ძეგრულას სახელწოდებით. შემდეგ მდინარე ტყიბულა ტაფობის ძირზე კაშხალით გადაკეტეს და ტყიბულის წყალსაცავი ააგეს, ხოლო მიწისქვეშა ხეობა, წყალდასავალთან რომ იწყებოდა, წყლისგან განთავისუფლდა და ჩასვლაც შესაძლებელი გახდა. იმ მე-3 კურსელ ახალბედა გეოლოგებიდან, აქ რომ საველე პრაქტიკაზე იყვნენ, კიაზო და მე ვართ ამ ექსპედიციაში.

12 ივნისის დილის 8 საათზე ექსპედიციის შვიდივე წევრმა იერიში დავიწყეთ. ზოგან გზას გვიღობავდა მდინარის მიერ ჩამოტანილი ვეება ხის მორები. მღვიმე საფეხურებად ეშვება და წინ მიმავალი ვალერი გაბელაშვილი ხშირად ამაგრებს ვერტიკალურ კედლების თავზე თოკს. ჩავდივართ და ყოველი კედლის დაძლევისას უსიამოვნო გრძნობა გვეუფლება, რადგან მათ ძირში, როგორც წესი, ცივი ტბაა, რომელთა სიღრმე საკმაოა იმისათვის, რომ ზურგჩანთიანად თავი ცივ წყალში ამოყო. ვერტიკალურ მონაკვეთებს პორიზონტული გვირაბები ცვლის. აქაც წყალი, ტალახი; ფხვი სხლტის.

ვანგელ მინდაძე განსაკუთრებული აქტიურობით გამოირჩევა. იგი ზუსტად ასრულებს ექსპედიციის ხელმძღვანელის მითითებებს. მას არც დემური და ნაზიმი ჩამორჩებიან. ყოველი კედლის თავზე ვტოვებთ ჩამოკიდულ თოკებს, რადგან უკან დაბრუნება მათ გარეშე შეუძლებელი იქნება.

ზოგჯერ გვესმის რეზო ჯანაშვილის შეძახილი:

— ბიჭებო, ვიპოვე! — იგი მღვიმის ფაუნას იკვლევს, ეძებს და დაჭერილ კიბორჩხალას ან ობობას ფორმალინის ხსნარში ათავსებს. მღვიმური ფაუნის შესწავლა ნათელს ჰფენს მღვიმის განვითარების ისტორიას, თვით ფაუნის დეგრადირებას, ე. წ. უკუეოლოპტიკას. მღვიმური სამყაროს წყვედიანი თავის ზეგავლენას ახდენს მასში მოხვედრილ ფაუნასა და ფლორაზე. თევზები დროთა მანძილზე უფერულდებიან და ბრმაედებიან, ისევე როგორც სხვა ცხოველები თუ მწერები, ანუ ტროფობიონტები.

კიაზოსთან ერთად სამთო კომპასით ვზომავთ მღვიმის ძირითად მიმართულებასა და განშტოებების აზიმუტებს, ვაკვირდებით ნაპრალების ხასიათს, რაც ხშირ შემთხვევაში მღვიმის კონფიგურაციას განსაზღვრავს. ეს ნაპრალები რომ არ ყოფილიყო, მღვიმე ვერ განვითარდებოდა.

გზას განვადგობთ მიწისქვეშა ხეობაში. მივტოვავთ წყალში, მივბობღავთ სველ კედლებზე და უკვე „მრგვალ დარბაზში“ ვართ. დარბაზის ძირზე ტბაა, ლავგარდანიდან კი „მარგალიტის წყარო“ გადმოსჩქეფს. აქედან იწყება „ტბათა რაიონი“. კვლავ თოკებით ვეშვებით. დროდადრო გაისმის სასტვენის ხმა, რაც იმას ნიშნავს, რომ სიბნელეში გაუჩინარებული სპელეოლოგი მშვიდობიანად დაეშვა კედელზე.

„ბროლის ჰიშკარი“. ეს სახელი ტყუილად არ შეუტრქმევიათ ქუთაისელ სპელეოლოგებს. ჰერიდან შესანიშნავი სილამაზის გაქვავებული „ჩანჩქერი“ ეშვება. ჩვენი ფარნების შუქზე კალციტი ბრწყინავს და ელვარებს. ჭერჭერობით საქართველოს არც ერთ მღვიმეში ასეთი ფერის და სილამაზის კალციტის წარმონაქმნი არ შეგვხვედრია.

გავიარეთ „სვეტებიანი დარბაზი“, ჩავედით სტალაქტიტების დარბაზში და ვეშვებით 25 მეტრიან ჰაში. მის ფსკერზე ორიოდ მეტრის დიამეტრის მქონე ტბაა, რომელსაც ნაპირებზე გამყარებული კალციტის ქერქი გასდევს არშიად. ჩვენს წარმოდგენაში ცოცხლდება შაორის ხარისთვალის ტბა, შაორის წყალსაცავმა რომ შთანთქა და ამ ლამაზ მიწისქვეშა ტბასაც ხარისთვალს ვარქმევთ. აქედან კი იწყება მართლაც „ეშმაკის კიბეები“, არცთუ ისე ადვილად დასაძლევია. მის თავსა და ბოლოში ორი მაღალი დარბაზია. ფარნების სინათლეზე არამიწიერი სითეთრით ციმციმებენ ამ დარბაზების კედ-

ლები, რომლებზეც კალციტის მოელვარე ქერქია გადაკრული. ამგვარ ტომ ვუწოდეთ მათ „თეთრი დარბაზები“.

ვდგევართ 30 მეტრიანი კედლის თავზე და ჩასაშვებად ვემზადებით. ზემოდან ქათქათა სტალაქტიტები დაგვცქერიათ. არცთუ ისე სასიამოვნოა სველ კედლებზე ცოცვა, როცა ფეხიც სსლტება, ხელსაც ვერაფერს კიდებ და დამცველი თოკიც სველია. ამ კედლის ქვევით იწყება „ქაოსის რაიონი“. აქ, პირველ პატარა დარბაზში მდინარის მიერ დატოვებულ შლამში თეთრი, შავქუდა სოკოები დავინახეთ, ამიტომ ეს დარბაზი „სოკოს დარბაზის“ სახელით მოვინათლეთ. მარჯვნივ „ლოდოვანი დარბაზია“. მხოლოდ ამ დარბაზშია ქერიდან და კედლებიდან მოწყვეტილი ლოდები, სხვაგან კი კენჭიც არ შეგვხვდრია. ძალაუნებურად ყრუანტელი გავივლის, როდესაც წარმოიდგენ, რა სწრაფად და ხმაურით ივსება „ქაოსის რაიონი“ წყალდიდობის დროს.

„სოკოს დარბაზის“ შემდეგ გზა სიფონმა გადაგვიღობა, ტბაში ქერიდან ჩამოშვერილ ქიმს ჩაეყვინთა და გასასვლელი არ ჩანდა. არც გვერდითი განშტოებების დაზვერვამ გვანუგეშა. გზის გაგრძელება მხოლოდ სიფონის დაძლევით შეიძლებოდა. კიაზო წელსზევით გაშეშვლდა და სიფონში შევიდა. მას წელზე გამობმული თოკი მიჰყვებოდა. მალე მხოლოდ თოკს ვხედავდით და მის მოძრაობაზე ვხვდებოდით, რომ კიაზო წინ მიდიოდა. გამოირკვა, რომ სიფონას მიღმა მღვიმე გრძელდებოდა. კიაზოს დანარჩენებიც მიჰყვენ.

სიფონის მეორე მხარეს გრძელი ტბაა, რომელზეც რეზინის ნავით გზას განაგრძობს ვალერი. ვიწრო დერეფანი 15 მეტრის სიღრმის მქონე ჭიას აწყდება. ვალერი თოკზე ეშვება და წელამდე წყალში „ნებიერობს“. ჭის ფსკერზეც ტბაა. საერთოდ, შევამჩნიეთ, რომ ტყიბულა-ძვერულას ყოფილ მიწისქვეშა კალაპოტისთვის დამახასიათებელია საფეხურები, რომელთა ძირზეც პატარა-პატარა ტბებია:

ვალერი უკან ბრუნდება და გვამცნობს, რომ ჭის შემდეგ იწყება ვიწრო, ჰორიზონტული გვირაბი, რომელშიც ადამიანი ვერ გაეტევა. იგი წყლითაა სავსე. ეს უკვე ყველაზე დაბალი ნიშნულია, მღვიმის ფსკერი, 291 მეტრ სიღრმეზე. საიდანაც მდინარე სოფ. ძვერთან გადიოდა ძვერულას სახელწოდებით.

ათსაათიანი შტურმი დამთავრდა. დაგვრჩა მღვიმეში მოძრაობის ყველაზე რთული ნაწილი — უკან დაბრუნება, ძნელი და მომჭანცველი გზა, თოკის კიბეები, სველი თოკები, ტანსაცმელი და ზურგ-

ჩანთები. ძნელია წყლიდან პირდაპირ კედელზე ასვლა, როცა სველია თოკი იგრძობა, რეზინივით იწელება და ფეხიც გისხლტება. დადრო რომელიმე ჩვენგანი უკანვე ვარდებოდა და ცივ აბზახს იღებდა.

და აჰა, უკანასკნელი იერიში. 14 დაუსრულებელი საათი. ვერა-გი, მიხვეულ-მოხვეული ჯურღმულები, ლაბირინთი, წყალში დამბალი, საოცრად დამძიმებული ზურგჩანთები... ჯოჯობეთური დაღლა ვიგრძენით, მაგრამ ამოვდიოდით ზევით, სულ ზევით, ცის კაშკაშა თალსკენ, მზისკენ!..

განთიადისას, 13 ივნისს მიწის ზედაპირზე ვიყავით. სველი ტან-საცმელი გავიხადეთ, საძილე ტომრებზე წამოვწექით იქვე, სიმინდის ყანაში და მალე ამოსულმა ზაფხულის ცხელმა მზემ სხეულები სასიამოვნოდ გაგვითბო.

რაბა-იმერეთის მღვიმეებში

(1966 წლის ექსპედიცია)

აღმოჩენების დიდი სიხარული გავიწყებს მიწისქვეშა გამოკვლევების სიძნელებს და ხიფათებს.

ნორბერტ კასტერე

1964 წელს ტურიზმის რესპუბლიკური საბჭოს გადაწყვეტილებით შეიქმნა საქართველოს სპელეოტურისტული სექცია. ამავე წელს ჩამოყალიბდა მოსკოვში ცენტრალური სპელეოტურისტული სექცია. მიზანი იყო სპელეოტურიზმის ფართოდ გაშლა და განვითარება. რესპუბლიკური სექციის ერთ-ერთი პირველი ექსპედიცია მოეწყო 1966 წელს;

ექსპედიციის მიზანი იყო იმერეთისა და რაჭის მღვიმეების გამოვლენა, კეთილმოწყობისათვის გამოსადეგი მღვიმეების შესწავლა. ეს ექსპედიცია მივუძღვენით შოთა რუსთაველის დაბადების 800 წლისთავს.

20 აგვისტოს ტურიზმის რესპუბლიკური საბჭოს პატარა ავტობუსმა თბილისიდან ნიკორწმინდაში აგვიყვანა და ჭელიშის უდაბნოში დაგვტოვა, იმ ადგილზე, სადაც ორი მიწისქვეშა მდინარე გამოდის დღის ზედაპირზე, შარაულა და ცივწყალა.

ჩვენი მწვანე კარები შარატულას გამოსასვლელთან, მღვიმის თალის ქვეშ გავშალეთ და რადგან გვიანი საღამო იყო, მეორე დღისათვის საჭურვლის დახარისხებას და მომზადებას შევუდექით.

თამაზს, კიაზოს და მე 1957 წელი გვახსენდება, როცა მესამე კურსის სტუდენტები, უნივერსიტეტის მასწავლებლებმა დოცენტმა ვლადიმერ ქოიავამ და ვარლამ რევიამ აქ მოგვიყვანეს. იმ დროს ჩვენი ახლანდელი ბანაკის ადგილიც კი ლურჯად მოლივლივე ტბის წყლით იყო დაფარული. ჯერ არ არსებობდა შაორის წყალსაცავი და მდინარე შაორა ნიკორწმინდის მახლობლად, შაორას ტაფობში რამდენიმე პირდაღებულ ხვრელში ანუ პონორში უჩინარდებოდა. გაივლიდა მიწისქვეშა ხეობაში 2 კილომეტრამდე მანძილს და გამოდიოდა აქ, უკვე შარატულას სახელწოდებით. გამოსასვლელში ტბა იდგა და ოცდაათობდე მეტრზე ვრცელდებოდა მღვიმის თალიან ქვეშ. ახლა კი ჩვენს წინ ვეებერთელა მღვიმეს დაელო ხახა, რომლის ფსკერზეც პატარა მდინარე წყნარად მოჩუბჩუბებდა.

გივი ქანთარია საძილე ტომარაში იყო ჩამოქრალი და კინოფირით ტენიდა აპარატის კასეტებს.

დილით ადრე ავდექით და სახელდახელო საუნჯის შემდეგ რეზინის ნავის გაბერვას შევუდექით...

ნელა მივცურავთ წყნარი დინების აღმა. მალე გარედან შემოსული სინათლე ვეღარ აღწევს და ფარნებს ვანთებთ. საკმაოდ ფართო და მაღალთაღებიან გვირაბში მივცურავთ. ნიჩბებისგან გაჩენილი პატარა ტალღები კედლებს ეხლებიან და უცნაურ ხმებს გამოსცემენ, რომლებსაც მღვიმის თაღები აძლიერებენ. ვჩერდებით, სინათლეს ვაქრობთ და ყურს ვუგდებთ: ჭერიდან მრავალ ადგილას მოწვეთავს წყალი და საოცარი „მღვიმური სიმფონია“ იქმნება, რომელიც იმდენად საოცარია და თავისებურია, რომ როცა უკან გამოვედით, გივი ისევ შებრუნდა მაგნიტოფონით ამ „სიმფონიის“ ჩასაწერად.

ახლა კი გივის კინოაპარატი აქვს მომარჯვენებული და სპეციალური ბატარეების შუქზე იღებს მღვიმის პანორამას. აგერ, მარცხენა კედელზე ტრავერტინის გაქვავებული „ჩანჩქერი“ გაუჩენია. აქა-იქ სტალაქტიტებიცაა ჭერის მაღალ ნაწილებში, სადაც ადრე წყალი ვერ წვდებოდა. მაგრამ სტალაქტიტებით და სტალაგმიტებით ეს მღვიმე ძალზე ღარიბია. მიწისქვეშა მდინარის წყლის ტემპერატურა 10 გრადუსია, სიღრმე 0,5—3 მეტრი. ზოგან ჩამოშვერალი უს-



წორმასწორო ფორმის შვერილები ზღაპრულ ცხოველებს გვანან. 300 მეტრის გავლის შემდეგ მღვიმე სიფონით თავდება. მის დასაძლევად არ გაგვანია საჭირო საჭურველი და იძულებული ვართ ამჯერად ამ ნაწილის გამოკვლევით დავეკმაყოფილდეთ. აქ შეიძლება მომავალში მოეწყოს მიწისქვეშა სანაოსნო სადგური, სადაც ტურისტებს საშუალება ექნებათ ნაგებობით ისეირნონ შარაულას მღვიმეში.

მეორე დღეს, ასიოდ მეტრის დაშორებით მდებარე ცივწყალას მღვიმეს ვეწვიეთ. ამ მღვიმიდან უხეად გამოჩქეფს რ-გრადუსიანი წყალი, რომელიც ტყიბულს სასმელი წყლით ამარაგებს.

შესასვლელშივე ჭერიდან ვეება სტალაქტიტები ჩამოშვებულან, ზოგი წყლის დონემდეც დასულა. კვლავ ნავს ვებრავთ და ფრთხილად მივსრიალებთ მიწისქვეშა ტბის ზედაპირზე, რომლის სიღრმე 3—5 მეტრია. ამ ნავით თითქმის 164 მ სიგრძის გზა გავიარეთ. საჭიროა დიდი სიფრთხილე, რადგან შარაულას მღვიმისაგან განსხვავებით აქ უამრავი სტალაქტიტია, წვეტიანი და ბასრი. ზოგან ნავში ვწევებით, რომ ვიწრო და დაბალჭერიან დერეფნებში გავიაროთ. აი წრიული დარბაზი, ფერადი სტალაქტიტებით. ერთი მათგანი წყალში ჩაშვებულა და უცბად ვაწყდებით ჩიხს. აქაც სიფონია. ვზომავთ სიღრმეს: კირქვა ორ მეტრამდე ეშვება წყლის დონის ქვევით, წყლის სიღრმე კი ექვსი მეტრია. ვეძებთ მეორე გასასვლელს, აი ასოვ, მაგრამ აქაც სიფონია.

— გესმის ხმა? — ამბობს რეზო.

ვირინდებით. რაღაც შიშინი ისმის. ფარნების სინათლეები დარბიან ნავის კიდეებზე და ჭიმთან ვპოულობთ მოზრდილ ნაჩვრეტს. რომელიღაც ხანჯალივით სტალაქტიტს გაუხვრეტია რეზინი და ჰაერი ძლიერად ამოდის. ნახვრეტს ხელს ვაჭერ, რეზო კი ნიჩბებს უსვამს და უკან ვბრუნდებით. აი წრიული დარბაზიც. დრო აღარ ითმენს, რომ ერთხელ კიდევ დაეტკბეთ მისი სილამაზით. აქედან მკრთალად, მოციასფრად ილანდება გასასვლელის მახლობლად ჩამოშვებული მსხვილი სტალაქტიტების ჯარი.

შემდეგ დღეს კიაზომ და რეზომ ცივწყალას მღვიმის თავზე მდებარე ფერდობში საყინულეს მღვიმე გამოიკვლიეს, სადაც ერთადერთი პატარა ყინულის სტალაქტიტი ნახეს. დანარჩენები კი შაორის ტაფობის სასულეებს ვიკვლევდით, სადაც წყალსაცავის გაკეთებამდე მდინარე შაორა იკარგებოდა. სამწუხაროდ ყველა მათგან-

ნი ოცი-ორმოცი მეტრის გავლის შემდეგ ამოქოლილი იყო თიხის სქელი ნაფენებით. ჩვენი გეგმა, გაგვევლო შაორა-შარაულას მიწისქვეშა ხეობა, ვერ განხორციელდა.

ღამეს ნიკორწმინდის ტაძრის ეზოში ვათევდით. მერამდენღვ ვათვალიერებთ ქართული ხუროთმოძღვრების ამ საოცრებას და მახსენდება დიდი გალაქტიონის:

„გზნებით დამქარგავი
გრძნულ ჩუქურთმებით,
ქარგით დამქარგავი
ნაზი შუქურთმებით,
ნეტა ვინ აზიდა,
ან როგორ აზიდა,
რა ხელმა აზიდა
მალლა ნიკორწმინდა!..“

ნიკორწმინდიდან ამბროლაურის რაიონში გადავედით. აქ, სოფელ გოგოლეთთან, მდ. შარაულას მარჯვენა ნაპირზე, ზღვის დონიდან 450 მ., ხოლო მდინარის დონიდან 100 მეტრის სიმაღლეზე შინდის ხეებითა და ბუჩქნარით დაფარულ ფერდობზე მდებარეობს ცახის მღვიმის შესასვლელი.

ვიწრო შესასვლელი მალე ფართოვდება და მოკლე დერეფნით 100 მეტრამდე სიგრძის დარბაზში ვხვდებით, რომლის სიმაღლე შუაგულში 25 მეტრია, ხოლო სიგანე კი 30 მეტრი. აქაა ჭერიდან მორღვეული კირქვის ლოდების ვეებერთელა, ქაოტური დაგროვებანი და დიდი სტალაგმიტები. აი, ერთი მათგანი გუშავივით დამდგარა დარბაზის ბოლოში, მეორე ჯუჯა კაცს ჩამოჰგავს. ძალიან ლამაზია მოელვარე ქვის ჩანჩქერი. ეს დარბაზი თანდათან დიდ დერეფანში გადადის და თავდება ვიწრო ხვრელით. ამ ხვრელის მიღმაა „ზღაბრების დარბაზი“. მთელი ჭერი მოფენილია წვრილი, მაკარონისებრი სტალაქტიტებით, რომლებიც თვალისმომჭრელად ელვარებენ ჩვენი ფარნების სინათლეზე. დარბაზის ბოლოს სვეტებად აღმართულან სტალაგმიტები. ბევრი მათგანი ჭერს შეზრდია და სტალაგნატი გაუჩენია, ზოგი სვანურ კოშკს ჩამოჰგავს. ესაა სტალაგნატების ხეივანი. აქვე, პატარა ნიშებში ჰელაქტიტებიცაა, დაგრეხილი, გაღუნული, გამჟვირვალე და ნაზი ქმნილებები.

ცახის მღვიმეს ადგილობრივ მცხოვრებთა თქმით 10 კილომეტრი სიგრძე აქვს. სამეცნიერო ლიტერატურაში მისი სიგრძე 1 კმ-ს



ადემატება. ჩვენ კი მხოლოდ 300 მეტრი დაეთვალეთ. ბევრივემ ვთქვამდით, რომ ხერული, ამოვსებული სტალაქტიტებით და სტალაგმიტებით ჩვენში ყველაზე ნაკლები მოცულობის მქონე იურიმ სცადა გაძრომა, მაგრამ უშედეგოდ.

მაგრამ ეს ლამაზი და გრანდიოზული მღვიმე თავისი ორი დარბაზით და მორთულობით არ შეიძლება დარჩეს კეთილმოუწყობელი. ჩვენ მხოლოდ ის მოვახერხეთ, რომ რკინის კარები ჩამოვაბმევინეთ, მაგრამ ეს არ არის საკმარისი.

შემდეგ დღეს მდ. შარაულას დინების მიმართულებით წავედით. 1,5 კმ-ში გოგოლეთიდან ხეობა ისეა შევიწროებული, რომ ქარაფიდან ჩამოვარდნილი კირქვის ლოდი ხიდად გადაებულა და ბუნებრივი ხიდი შეუქმნია მდინარიდან 30 მეტრის სიმაღლეზე. ეს ხიდი ბზითაა დაფარული. გავდივართ ხიდზე და მდინარისკენ ვეშვებით. ვიწროებში მომწყვდეული მდინარე ბორგავს, ჭორომებს აჩენს და არცთუ ისე ადვილია მისი დაძლევა. უნდა დავძლიოთ კი, რადგან მეორე ნაპირზე მღვიმის შესასვლელი მოჩანს, საიდანაც პატარა ნაკადული მოჩუხჩუხებს.

მღვიმე აღმავალი გამოდგა. პირველ დარბაზში დახვავებულა მრავალტონიანი ჩამოცვენილი ლოდები. დარბაზის ბოლოში თიხის უიშვიათესი სტალაგმიტებია, ზოგი ქოთნისმაგვარი, ზოგი პირამიდების, ზოგიც შანდლებისა და სხვა. სტალაქტიტებსაც თიხა აქვთ გადაკრული.

შემდეგ მღვიმე მალა აღის ციცაბოდ. ამ ნაწილშიც მრავლადაა ნაწვეთ-ნაქონი ფორმები. ბოლოში კი პატარა დარბაზია, სადაც გასაოცარი სიმრავლითა და მრავალფეროვნებით არის წარმოდგენილი მიწისქვეშა სამყაროს ქვის ყვავილები, მსხლისებური და ბურთისებური სტალაქტიტები, მოყვანილობითაც და ფერითაც იმერული ჩქრჩხელის მსგავსი და სხვ.

იმდენად მოგვხიზლა ამ უცნობმა მღვიმემ, რომ მას ტარიელის მღვიმე ვუწოდეთ.

რაჭიდან იმერეთში გადავედით და მალარას მღვიმეს ვესტუმრეთ. ეს უცნაური გამჭოლი მღვიმე, რომელიც მდინარე შაბათა-ლელემ გააჩინა, ორასიოდ მეტრი სიგრძისაა და მალალთალებიანი. აქ ისე გაივლი მთელ მღვიმეს, რომ იშვიათად დაგჭირდება ფარანის ანთება. მღვიმე ხუთსართულიანია. პროფ. ლ. მარუაშვილის გამოკვლევებით იგი 12 სართულია. სართულების მხრივ მალარას ანუ ცუ-

ცხვათის მღვიმე მსოფლიოში უნიკალურია. მაგრამ მაინც დასადგენია, რამდენი სართულია ნამდვილად, რადგან სხვა მკვლევარებმა სხვა აზრი აქვთ ამის შესახებ. ახალი პროექტით გათვალისწინებულია ცუცხვათის მღვიმესთან ტურბაზის აშენება და მღვიმის კეთილმოწყობაც...

ქუთაის-წყალტუბოს რაიონი საოცრად მდიდარია მღვიმეებით. სათაფლიას მღვიმის გარდა, ქუთაისშივეა დავითისა და კონსტანტინეს მღვიმე, რომელიც „ოქროს ჩარდახის“ პირდაპირ, რიონის მარჯვენა ნაპირზე მდებარეობს. ვიწრო გასასვლელებში და გვირაბებში მიეფოფხავთ. ერთგან წყალშიც კი უნდა ჩაწვე და ისე გაბზნდეთ. მღვიმე ვიწროა, საკმაოდ დაბარილი და გამჟოლი. ცოტა ხნის შემდეგ მთლად ტალახიანები რიონის პირას გამოვდივართ და მის ტალღებს ვატანთ მღვიმის თიხას.

ჩვენი შემდეგი მარშრუტი მიმართულია წყალტუბოს რაიონის მღვიმეებისაკენ. თვით წყალტუბოში, მის ჩრდილოეთ განაპირას მდებარეობს წყალტუბოს მღვიმე, რომელიც ჯერ კიდევ 1938 წელს შეისწავლეს აკადემიკოსმა გ. ძოწენიძემ და ნ. კანდელაკმა. ამის შესახებ აღვნიშნეთ წიგნის პირველ თავში. მღვიმის ჩასასვლელი განლაგებულია ზღვის დონიდან 75 მეტრის სიმაღლეზე. ვიწრო, ვერტიკალური ჰა, რომელიც საფეხურებად ეშვება 6 მეტრის სიღრმემდე, გადადის სტალაქტიტებით და სტალაგმიტებით მოჭედილ დარბაზებში. დარბაზის სიმაღლე ჩასასვლელი ჰის მახლობლად 5 მეტრამდეა, სიგანე კი 10—15 მ. შემდეგ დარბაზი ფართოვდება 35—40 მეტრამდე, ხოლო ჰერის სიმაღლე 8 მეტრამდე აღწევს.

დარბაზის იატაკი თითქმის ჰორიზონტული და მშრალია. მხოლოდ ორ ადგილასაა პატარა ტბა, ზოგან ტერასებად განლაგებული მშრალი ჩაღრმავებებია, რომლებსაც ირგვლივ საოცარი ფორმის კალციტის ჯებირები აკრავს. შ. ყიფიანი და ზ. ტინტილოზოვი ასე აღწერენ ამ არშიების წარმოშობას: „ისინი მარჯნის ბრაგებს ჰგვანან... ბარიერებს შორის მოქცეულ აუზებში გროვდება მინერალიზებული წყალი, რომელსაც ხელსაყრელ გარემოში კალციტის თხელი აკვი უჩნდება. ეს არის ე. წ. „მცურავი კალციტი“, რომელიც უმეტეს შემთხვევაში თვალისთვის შეუმჩნეველია. დროდადრო აკვი სქელდება და იძირება. ზედაპირული დაქიმულობის გავლენით ფსკერზე დაძირვისას კალციტის ნაწილი პერიფერიებისკენ მიიტვის და წყლის ირგვლივ არშიებივით კრისტალდება“.



მაგრამ ყველაზე მეტად მნახველის აღტაცებას იწვევენ სტალაქტიკური ძვლისფერი ან თოვლივით ქათქათა ათასნაირი ზომისა და ფორმის სტალაქტიკები და სტალაგმიტები. ზოგან საოცარ ჭაღებად ეშვებიან პერიდან, ზოგან კი ცალკე კუნძულები შეუქმნიათ. აი ერთმანეთთან შეზრდილი სტალაქტიკებისა და სტალაგმიტების ჯგუფების მიერ გაჩენილი ვეება კოლონა, სტალაგნატი, რომლის სიმაღლე 4 მეტრამდეა, ხოლო გარშემოწერილობა 10 მეტრზე მეტია. სინათლეზე დარბაზები ზღაპრულად ბრწყინავენ და ელვარებენ. იმდენად ქათქათა ყველაფერი, რომ ამ მღვიმეს „თეთრი მღვიმის“ სახელით ვნათლავ, რადგან იგი ცნობილი იყო როგორც წყალტუბოს გამოქვაბული. შემდგომ, როდესაც ექსპედიციის ანგარიში წარვადგინეთ ტურიზმისა და ექსკურსიების რესპუბლიკურ საბჭოში, მას თან ერთვოდა ამ მღვიმის დეტალური გეგმა-პროექტი, რომელიც იური ავდალოვა შეადგინა. კიდევ რამდენიმე წელი და დღეს თეთრმა მღვიმემ უკვე სახელი გაითქვა. კეთილმოწყობითი სამუშაოების დამთავრების შემდეგ მის დასათვალიერებლად ფართო გზა გაეხსნათ ტურისტებს. მაგრამ რაც მთავარია, თეთრი მღვიმის მიკროკლიმატური პირობები უებარი წამალი გამოდგა ბრონქიალური და ქრონიკული ასთმით დაავადებულთათვის. მღვიმეში მოეწყო სპელეოთერაპიული სტაციონარი, სადაც ინტენსიურად მკურნალობენ ავადმყოფებს.

თეთრი მღვიმის ჯამური სიგრძე 100 მეტრს აღემატება.

წყალტუბოსა და ქუთაისის რაიონებში მრავალი კარსტული მღვიმეა, რომელთაგან უმეტესობა პორიზონტულია. აქ შეიძლება და აუცილებელია შეიქმნას დიდი სპელეოლოგიური კომპლექსი, რომელიც სათაფლიის მღვიმეებთან ერთად გააერთიანებს თეთრას ხომულს, ქვილიშორის, ყურმისთავის, სოლკოტას, საწურბლიას და სხვა მღვიმეებს.

1967 წლის ტრაგიკული ექსპედიცია

„ღვევი ლომისა სწორია,
ძე იყოს თუნდა ხვადია“.
რ უ ს თ ა ვ ე ლ ი

ჩემმა მეგობარმა და „მეჯვარემ“ მარიან პულინამ საფუძველი ჩაუყარა ქართველი და პოლონელი სპელეოლოგების თანამშრომლობასა და მეგობრობას. 1967 წელს, ივნისში თერთმეტი ქარ-

თველი სპელეოლოგი, პოლონელი კოლეგების მიწვევით იმყოფებოდა პოლონეთში და ეცნობოდა ამ ქვეყნის მღვიმეებს.

ხოლო 1967 წლის 16 სექტემბერს პოლონელი სპელეოლოგების, ანუ როგორც ისინი უწოდებენ — გროტოლანების ჯგუფი 11 კაცის შემადგენლობით თბილისს ეწვია. გულთბილად შევხვდით ძველ ნაცნობებს: ჯგუფის ხელმძღვანელს, პოლონეთის ტურისტებისა და მხარეთმცოდნეობის საზოგადოების სპელეოლოგიური კომისიის თავმჯდომარეს დოცენტ იანუშ ონიშკევიჩს, სტეფან ზვოლინსკის, ელჰებტა მიშჩაკს, სტანისლავ იოზლოვსკის, კაზიმირ პიოტროვსკის, პეტრე ვოიცეხოვსკის, იანინა რუდნიცკას, იაცეკ ბზოვსკის, ერეკლე გიციევსკის, ვიტოსლავა ბორეტტი-ონიშკევიჩს, იანუშის მეუღლეს, რომელსაც მანამდე იანუშთან ერთად რამდენჯერმე შევხვდით საერთაშორისო კონფერენციებზე და კონგრესებზე.

თბილისში პოლონელებს დავათვალიერებინეთ ქალაქის ღირსშესანიშნაობანი, ხოლო მეორე საღამოს იანუში, ვიტოსლავა და ერეკლე სტუმრად წავიყვანეთ ჩვენი მეგობრის ოჯახში. გავიხსენეთ პოლონელთა სტუმართმოყვარეობა, როდესაც იანუშის და ვიტოსლავას ოჯახს, ვარშავის ერთი მაღალი შენობის მე-11 სართულზე ეწვიეთ სოლიკო ხაბეიშვილი და მე. საღამო ხანი იყო და აივანზე, საძილე ტომრებში ორ კაცს ეძინა.

— ეს არგენტინელი სპელეოლოგები არიან, — გვითხრა ვიტოსლავამ. — დალილები ჩამოვიდნენ, გრძელი გზა გამოიარეს და ძალიან ძვირი დაუჯდათ. ამიტომ ჩვენთან ათევენ ღამეს, რომ სასტუმროში გადასახადი თანხა მაინც დაზოგონ.

არგენტინელებს ისე ღრმად ეძინათ, რომ ჩვენი სტუმრობა არც კი გაუგიათ.

პოლონელთა მოგზაურობის გეგმა საქართველოში ასეთი იყო: 17 სექტემბერს უნდა გამგზავრებულიყვნენ ქუთაისში, სადაც მოინახულებდნენ ქუთაის-წყალტუბოს რაიონის მღვიმეებს, დაიპყრობდნენ ტყიბულის რაიონში ტყიბულა-ძვერულას მიწისქვეშა ხეობას და გამგზავრებოდნენ სოხუმში ქართველ სპელეოლოგთა VIII სამეცნიერო სესიაზე. შემდეგ კი სპელეოლოგიურ ექსპედიციებში მიიღებდნენ მონაწილეობას.

17 სექტემბერს კი ისინი ქუთაისისკენ გავაცილეთ, მათთან ახლდა სპორტის ოსტატი და ქუთაისის ტურისტული კლუბის „ოქროს ჩარდახს“ გამგეობის თავმჯდომარე ვივი ყალაბეგიშვილი...

კეთა სასაფლაოზე დაგვეკრძალა. იანუშის თხოვნით კათოლიკე მღვდელიც კი მოენახეთ. ამასობაში კი დროგამოშვებით ველაპარაკებოდი თბილისს, იქნებ საკავშირო მთავრობა დაგვმარებოდა და პოლონეთის საელჩოსთან მოლაპარაკებების შემდეგ დაერთოთ ნება ცხედრის გადასვენებაზე ვარშავაში.

კოტე ჯავრიშვილი და მე იანუშს არ ვტოვებთ. ვატყობთ, არ იმჩინეს, მაგრამ ნებისყოფის საოცარი დაძაბვით აღწევს ამ მოჩვენებით სიმშვიდეს. ვარშავაში ნათესაებთან ღებუშა გაავზავნა: „ვოშკა დაილუბა მღვიმეში!“.

პოლონელთა ჯგუფი, უკვე 9 კაცის შემადგენლობით სოხუმიკენ გაემგზავრა.

თბილისიდან პასუხის მოლოდინში გავათხრევიანეთ საფლავი, სამკლოვიაროდ მოიერთო „ოქროს ჩარდახის“ შენობა და დარბაზები.

— დამნაშავე არავინ არის. მხოლოდ სტიქია. — გვიამბობს იანუში. — ყველაფერი წესრიგში იყო. ჩასასვლელთან გივი ყალიბე-გიშვილთან ერთად დარჩნენ სტეფან ზვოლინსკი და იანინა რუდნიცკა. ჩვენ ცხრანი კი, ორ ქუთაისელ მთამსვლელ-სპელეოლოგებთან ნ. ნემსიწვერიძესთან და ვ. შინდაძესთან ერთად დავიწყეთ წინწყვილას შტურმი, 19 სექტემბრის დილის 6 საათზე მშვენიერი ამინდი იდგა და ცაზე ღრუბლის პატარა ნაგლეჯიც კი არ ჩანდა. ჩვენმა ჯგუფმა წარმატებით, სარეკორდო დროში გაიარა უფსკრული და სიფონამდე მივიდა. უკან გამობრუნებისას, როდესაც გასასვლელამდე ასიოდე მეტრი და ერთი ნახევარი საფეხური დარჩა, შევამჩნიეთ, რომ წყალმა სწრაფად დაიწყო მატება, მალე თითქმის მთლიანად დაფარა საფეხურის თავზე ხერელი და მქუხარე ჩანჩქერად გადმოეშვა ჩვენსკენ. რამდენიმემ მოასწრო ასვლა და მღვიმის უწყლო განტოტებაში გადასვლა. ჩვენ დავასვით პალოები, გავმარდით და დავიწყეთ დანარჩენების ამოყვანა. ვიშკას თოკი ჩაეაბით წელზე და როგორც კი ზევით ამოვწევდით, მას წყლის გამძვინვარებული ნაკადი უკანვე ისროდა. დაილალა. სამი ცდა უშედეგოდ დამთავრდა. ბოლოს, როცა ღონემისდილი კვლავ გადაავლო წყალმა, მეგონა თოკი გაწყდა და იმის შიშით, რომ წყალი გაიტაცებდა და დაახრჩობდა, გადავბტი მისაშველებლად, მაგრამ თოკი არ იყო გაწყვეტილი, მე კი წყალმა გამიტაცა, ფარანი ჩამიჭრო და ორასიოდე მეტრი მახოხილად მღვიმეში. იქით კი მახსოვდა, 30-მეტ-



რინს საფეხური იყო, სადაც ბობოქარ ჩანჩქერად ეშვებოდა მტკვრის ნარე. უკანასკნელი ქალ-ლონე მოვიერიფე და ახლაც არ ვაგვიკითხავს გორ გავჩერდი საფეხურიდან რამდენიმე მეტრის დაშორებით. აბსოლუტურ სიბნელეში უკან გამოვბრუნდი და იმ ადგილას მივედი, სადაც ჩემი მეგობრები ცდილობდნენ უგონოდ მყოფი ვიშკას დაბმარებას. მეც ჩავერიე; არც ხელოვნურმა სუნთქვამ უშველა, არც უშუალოდ პირიდან პირში ჰაერის ჩაბერვამ, ვგრძნობდი როგორ ცივდებოდა მისი ტუჩები... ამასობაში ზევით ასულმა ელზებეტა მიშჩაკმა გივი ყალიბეგიშვილს შეატყობინა საშიშროების ამბავი (მათჯერ არ იცოდნენ, რომ ვიშკა დაილუბა) და გივიმ ნახევარ საათში ტყიბულიდან მოიყვანა სამთო-მაშველი ჯგუფი. მათი დახმარებითა ყველანი უვნებლად ავედით ვიშკას გარდა.

იანუშს ცრემლები ერეოდა, მაგრამ თავს იკავებდა...

მეორე დღეს ვიშკა ტყიბულიდან ქუთაისში ჩამოასვენეს. ცხედარს 500 ტყიბულელი მეშახტე მოჰყვებოდა. სწორედ ამ დროს ქალაქის აღმასკომიდან შეგვატყობინეს, რომ ცხედრის ვარშავაში გადასვენების ნებართვა მიღებულია საქართველოს სსრ უმაღლესი საბჭოს პრეზიდიუმის თავმჯდომარის თხოვნით.

თვითმფრინავი ქუთაისის აეროდრომიდან ნახევარ საათში გადაიოდა. სასწრაფოდ აეროდრომისაკენ ავიღეთ გეზი. მსუბუქ მანქანას, რომელშიაც მე და იანუში ვიჯექით, ცხედრიანი საბარგო მანქანა ჩამორჩა. აეროპორტის უფროსმა, რომელიც საქმის კურსში იყო, ოდნავ შეაყოვნა თვითმფრინავის გაფრენა.

იანუშს ხელში გამხმარი ეკლის ტოტი ეჭირა. ეგ რა არის-მეთქი — ვკითხე. ვიტოსლავას მოეწონაო წინწყილას წინ, ქვებში ამოსული და ვარშავაში აპირებდაო წაღებას, — მიპასუხა.

ტუ-104-ის სანათურში მოვათავსეთ თუთიის სარკოფაგი, გამოვემშვიდობეთ იანუშს და თვითმფრინავიდან ჩამოსულმა დავინახე, რომ ილუმინატორიდან მომზირალ პოლონელ მეგობარს ლაპა-ლუბით ჩამოსდიოდა ცრემლები. ერთხელ კიდევ ავბრუნდი თვითმფრინავში და ნუგეში ვეცი. მგზავრებმა უკვე ყველაფერი იცოდნენ და თანაგრძნობით უყურებდნენ იანუშს, რომელსაც ხელში ვიშკამ მიერ წინწყილას მღვიმესთან მოწყვეტილი ეკლის ტოტი ეჭირა...

იანუშმა ვარშავაში წაიღო ტყიბულის ქალაქკომისა და აღმასკომის სახელით სამგლოვიარო მიტინგზე სათქმელი სიტყვის ტექსტი. მიტინგი არ შემდგარა, რადგანაც სასწრაფოდ გამგზავრების გამო



დრო აღარ რჩებოდა. გამოსვლის ტექსტი კი გამოქვეყნდა ვარშავის სპელეოლოგიურ ჟურნალში „ვერტიცა“-ში, იმ ნომერში, რომელშიც მთლიანად ვიტოსლავა ბორეტტი-ონიშკევიჩის ხსოვნას მიეძღვნა. მომყავს ამ ტექსტიდან რამდენიმე ნაწყვეტი:

„ძვირფასო მეგობრებო,

პატივცემულო პოლონელო სტუმრებო!

ყველანი შეძრწუნებული ვართ იმ ამბით, რაც ტყიბულთან მოხდა. ტრაგიკულმა შემთხვევამ ხელიდან გამოგვტაცა ჩვენი პატივცემული სტუმარი, ცნობილი მკვლევარი-სპელეოლოგი ვიტოსლავა ბორეტტი-ონიშკევიჩი. უძლეველი სტიქიის ძალამ დაარღვია ტრადიციული ქართული სტუმართმოყვარეობა...

ქართველმა ხალხმა და ქართულმა მიწამ სიხარულით მიიღო თავისი ძვირფასი სტუმრები და რა სამწუხაროა, რომ ვერ შევძელით პოლონელი მეგობრებისთვის ქართული სტუმართმოყვარეობა და გულითადობა ბოლომდე გვეჩვენებინა.

ჩვენი გულები სავსეა ტკივილით და თვალები ცრემლით.

ვინ იფიქრებდა, რომ ასეთ გამბედავ ხალხს ასეთი უბედურება შეემთხვევოდა.

რამდენი ქართველი მებრძოლი შეუფარებიათ პოლონელ პატრიოტებს, რამდენი დაჭრილი მეომარი გადაურჩენიათ ფაშისტებისგან და გაუყვიათ მათთვის უკანასკნელი პურის ნატეხი.

პოლონელ და ქართველ მოღვაწეთა ურთიერთობა მე-19 საუკუნიდან იწყება. კაზიმირ ლაპშინსკი პირველი იყო, რომელმაც პოლონურად თარგმნა ცნობილი პოემა „ვეფხისტყაოსანი“. ბევრი პოლონელი მეგობარი მონაწილეობდა შოთა რუსთაველის დაბადების 800 წლისთავისადმი მიძღვნილ ჩვენი ხალხების დიდ დღესასწაულში.

ძვირფასო პოლონელო მეგობრებო, ღრმა თანაგრძნობას ვიცხადებთ ამ უბედურებაში, რომელმაც ყოველი ჩვენთაგანი შეაძრწუნა.

26 საათს გაგრძელდა მღვიმეში აბობოქრებულ ნაკადთან ბრძოლა. ჩვენმა სამაშველო რაზმებმა დიდი მამაცობა გამოიჩინეს და სამშვიდობოს გამოიყვანეს ექსპედიციის ყველა წევრი, მაგრამ ვიტოსლავას უკვე აღარაფერი ეშველებოდა.

მწარე ცრემლებით დავტირით ვიტოსლავას, ნაზ ასულს, რომლის იდეალი იყო სიძნელებთან ბრძოლა, მღვიმეთა გამოკვლევა და დაპყრობა...



საქართველოს კომპარტიის ტყიბულის საქალაქო კომიტეტის და მშრომელთა დეპუტატების ტყიბულის საქალაქო საბჭოს დახმარებით კომის სახელით ღრმა თანაგრძნობას გიცხადებთ თქვენ, ჩვენო ძვირფასო პოლონელო მეგობრებო ძვირფას პანი ვიტოსლავას და-
ლუბვის გამო.

დღეს ისინიც ტირიან, ვისაც თქვენ არ იცნობდით და ვინც თქვენ არ გიცნობდათ.

გულეები სავესეა ტყივილით და მწუხარებით, და არა მარტო ტყი-
ბულის მოსახლეობის, არამედ მთელი ქართველი ხალხის.

საქართველოს კვ ტყიბულის საქალაქო კომიტეტი,
მშრომელთა დეპუტატების ტყიბულის საქალაქო
საბჭოს აღმასკომია“.

ვიტოსლავა, პროფესიით გეოლოგი, მუშაობდა ვარშავის უნი-
ვერსიტეტში. 1966 წელს დაიცვა საკანდიდატო დისერტაცია. გატა-
ცებული იყო მთამსვლელობით და სპელეოსპორტით. მრავალი
ქვეყნის მღვიმეში და უფსკრულში ჩაეშვა იგი იანუშთან ერთად.
ვიშკა იყო მსოფლიოს ერთ-ერთი ღრმა კარსტული უფსკრულის
სნეჟნას (პოლონეთი) დამპყრობი, — ჩავიდა ამ უფსკრულის ძირა-
დღე, 640 მ სიღრმემდე. მონაწილეობდა მსოფლიოს უღრმეს ბერ-
ყეს (საფრანგეთი) უფსკრულში მოწყობილ ექსპედიციაში, მაგრამ
უამინდობის გამო მხოლოდ 250 მ სიღრმემდე შეძლო ჩასვლა, ხო-
ლო ბუფურტოს უფსკრულში (სიღრმე 680 მ) — 220 მ სიღრმემდე.
მისი არაერთგზის ჩასვლები სნეჟნას უფსკრულში: 300, 430, 550
და 560 მეტრ სიღრმეებამდე, შემდეგ კი 640 მეტრამდე სარეკორდო
იყო მსოფლიოს ქალ-სპელეოლოგებს შორის და ვიტოსლავას, ქა-
ლების სპელეოსპორტის ისტორიაში მე-5 ადგილი ეკავა. ვიშკაზე
ღრმად ბერყეს უფსკრულში ჩააღწიეს: კლოდ ლეკომტმა (საფრან-
გეთი) — 750 მ, ტერეზა იანაშმა (პოლონეთი), ელენ კომბერტმა
(ლიბანი) და აბელ ლავინმა (საფრანგეთი) — 650 მეტრ სიღრმემდე
1956 წელს.

ვიტოსლავა იყო ვარშავის სპელეოკლუბის აქტიური წევრი,
ჰქონდა სპელეოინსტრუქტორის წოდება...

...მეორე დღეს ვანო ღარიბაშვილი, კოტე ჯავრიშვილი და მე
ჩავედით სოხუმში, სადაც დაიწყო მუშაობა სპელეოლოგთა სამეც-
ნიერო სესიამ. პოლონელების ჯგუფი სესიის დამთავრების შემდეგ
წავიყვანეთ აფხაზეთის მღვიმეებში, აბრსკილაში, ახალი ათონის

მიდამოებში და სხვ. ყოველი ჩვენგანი ცდილობდა ოდნავ მაინც შეემსუბუქებინა მათთვის ის განცდები, რაც ვიტოსლავას დაღუპვით იყო გამოწვეული...

სწორედ იმ დღეებში გამოვიდა ჩემი წიგნი „არაბიკის უფსკრულები“ რუსულ ენაზე და პოლონელ მეგობრებს სათითაოდ ვუსახსოვრე...

რამდენიმე კვირის შემდეგ მივიღე იანუშის წერილი და ვიტოსლავას უკანასკნელი გეოლოგიური შრომა. გვარი შავ ჩარჩოში იყო ჩასმული...

ედუარდ ალფრედ მარტელი და არაბიკა

არაბიკიდან და ხირკიდან იშლება მსოფლიოს ერთ-ერთი ულამაზესი ხელოვნება.

ე. მარტელი

მეცნიერული სპელეოლოგიის მამამთავრად გამოჩენილი ფრანგი გეოლოგი ედუარდ ალფრედ მარტელი ითვლება. თუ თვით ტერმინი „სპელეოლოგია“ 1893 წელს შემოიღო აგრეთვე ფრანგმა მეცნიერმა-არქეოლოგმა ემილ რივერმა, მარტელს ეკუთვნის ამ მეცნიერების საფუძვლების ჩამოყალიბება. მარტელის მიერ თითქმის რვა ათეული წლის წინათ გამოთქმული მოსაზრებები მღვიმეთა განვითარებისა და კარსტული რაიონების ჰიდროგეოლოგიის შესახებ დღესაც არ კარგავენ მნიშვნელობას, მაგრამ ამჯერად ედუარდ მარტელის მეცნიერული მოღვაწეობის მიმოხილვა არა გვაქვს მიზნად. ჩვენი სურვილია მკითხველს გავაცნოთ ამ საოცარი კაცის ცხოვრების ერთი ხანა, რომელიც საქართველოსთანაა დაკავშირებული. მრავლისმნახველმა მეცნიერმა და მოგზაურმა ამ საუკუნის დასაწყისში საქართველოშიც იმოგზაურა. გავცნო უფლისციხის გამოქვაბულ-ქალაქს და სპეციალური წერილიც მიუძღვნა მას პარიზის ერთ-ერთ ჟურნალში. იგი გულდასმით იკვლევდა შავი ზღვის სანაპირო რაიონებს და ვრცელ მონოგრაფიაში „რუსეთის ლავვარდოვანი სანაპირო (კავკასიის რივიერა)“ საინტერესოდ აღწერს როგორც ამ კვლევებით მიღებულ შედეგებს, ასევე პირად შთაბეჭდილებებს მოგზაურის დღიურის სახით. ამ სქელტანიანი წიგნის მე-



თექვსმეტე თავი მთლიანად ეთმობა არაბიკის კარსტულ მოგზაურობას, რომელშიც მშვენივრადაა შერწყმული მეცნიერული მოგზაურის დაკვირვებები მწერლურ თუ ჟურნალისტულ ნიჭთან. ეს არცაა გასაკვირი, რადგან იმდროინდელი სამეცნიერო ლიტერატურა მჭიდროდ იყო დაკავშირებული ბელეტრისტიკასთან.

მარტელის არაბიკის მასივზე მოგზაურობის შემდეგ ნახევარი საუკუნე გავიდა და მე ჩემს მეგობრებთან ერთად შევუდექი ამ ფრიად საინტერესო და მსოფლიოში ერთ-ერთი ურთულესი მასივის, სპელეოლოგიურ და ჰიდროგეოლოგიურ კვლევას, რასაც 10 წელი მოვანდომე. შედეგი იყო საკანდიდატო დისერტაცია არაბიკის მასივის კარსტის ჰიდროგეოლოგიის შესახებ. ჩემს ექსპედიციებში არაბიკაზე მეგზურის მაგივრობას ხშირად მიწევდა მარტელის დასახელებული ნაშრომი. ამ ექსპედიციების თავგადასავლები წინამდებარე წიგნის თავებშია აღწერილი. ახლა კი მინდა განვახარციელო დიდი ხნის სურვილი და მკითხველს შემოკლებით მივაწოდო თითქმის შვიდი ათეული წლის წინათ მარტელის მიერ დაწერილი მონოგრაფიის იმ თავის თარგმანი, რომელიც არაბიკის მასივს ეხება.

თ ა ვ ი XVI

არაბიკის მასივი

აღლერის აღმოსავლეთით ჩვენ შევიცვალეთ მიმართულება, რომელიც თავდაპირველად ზღვის ნაპირს მაყუებოდა. წყალდიდობის გამო მზიმთას რკინის ხიდი აგებული იყო ადლერიდან 6 კმ-ის დაშორებით, კრასნაია პოლიანას გზის განშტოებასთან. დაჭაობებულ ნიადაგზე სიარულის თავიდან აცილების მიზნით მრავალჯერ ავედით და ჩამოვედით დაუსრულებელი, მიხვეულ-მოხვეული ბილიკებით 140, 120 მეტრამდე და ა. შ., ვიდრე საბოლოოდ არ დავეშვით ვესიოლოგში¹ და არ მივეუახლოვედი ზღვას იმ ადგილას, სადაც მას ფსოუ ერთვის. ამ მდინარის უძველესი ალუვიონი, რომელიც რიყის სიბი ქვებით არის მოფენილი, 6 მეტრამდე სისქისაა. შორს, მეხადირთან ჩვენ გადავუხვით გზატკეცილიდან და ღამის გასათევად პილენკოვში² შევჩერდით. მანამდე მოვინახულეთ სან-

¹ ამჟამად ლესელიძე.

² ამჟამად განთიადი.

დრიფტის უძველესი ბიზანტიური ეკლესიის საინტერესო ნანგრევები. იგი თანდათან უფრო მეტად ინგრევა. სულ ახლახანს გაქრა მარჯვნივ მარიალოს სვეტები ჩუქურთმიანი ლავგარდანებით. ჩრდილოეთის დაბალი მხარე დანგრეულია, სამხრეთისა კი შენარჩუნებული. ტაძრის შიგნითა, ცენტრალური ნაწილი ოთხთაღიანია და აბსიდიანად 20 მეტრი სიგრძე და 6 მეტრი სიგანე აქვს. მას მოსდევს ფარული კარი. ფასადი დასავლეთითაა. ქვები ბევრად უკეთაა გამოთლილი და უფრო მომცროებია, ვიდრე გაგრის სამლოცველოში.

19 სექტემბერი (2 ოქტომბერი) — გავემგზავრეთ ზუსტად დანიშნულ დროს. ვართ სამნი — სერგიევი, ვოლოდკევიჩი და მეჩვენთვის და ტვირთისათვის გვყავს 8 ცხენი და 8 გამყოლი. ნათელი დღეა. გავცდით თუ არა სოფელს, გზა ფლატეებს და ნაკადებს გაუყვა. იქ ვერასოდეს გაივლის შვეიცარული ჯორი, რადგანაც ცხენებს მთელ გზაზე ტალახში და წყალში ჰქონდათ მუცლები. ერთი წუთით სული მოვითქვით სარწყავი არხის შემადღებულ წყალსაცვთან, რომლის გასწვრივაც რამდენიმე ასეული მეტრი გავიარეთ. მაგრამ ერთგან, წნულ ბოგირზე ცუდად დატკეპნილმა მიწამ ვერ გაუძლო საბალნიანი ცხენის სიმძიმეს და ჩაიქცა ერთი მათგანის ფეხქვეშ. ცხენი თავის ტვირთთანად არხში აღმოჩნდა. მილის ნაპრალებში წყალმა ამოხეთქა. ცხენის ამოყვანაში, საბალნის გამრობასა და ნაპრალის ამოვსებაში ორი საათი დაგვკარგეთ! ყოველ შემხვედრ თხემზე მივბობლავთ, შემდეგ კი ისევ ხევში ვეშვებით... 2660 მეტრი სიმაღლეზე არაბიკაზე ასასვლელად ჩვენ ვიბობლეთ დაახლოებით 5500 მეტრი, ბარომეტრის ძლიერი რყევის დროს და ისიც ოთხ დღეში! პირველ დღეს აღმოვჩინდით მშვენიერ, ხშირ ტყეში, სადაც სიამოვნება მოგვანიჭა მდელით ლაღად გაშლილი კამეჩების ნახარის ხიოკამ (ფოტო წყალში ჩაგვივარდა); 635 მეტრის სიმაღლეზე წყაროს 9,8° ჰქონდა. 15 მეტრით მაღლა პირი დაუღია 5—6 მეტრი სიღრმის ნაპრაღს. ავდივართ კიდევ 100 მეტრზე (750 მ), საიდანაც იწყება კარები — არბას ტყის მსგავსად (ქვედა პირენეები); შემდეგ ხელახლა ვეშვებით 640 მეტრამდე, ვკვეთთ ნაკადს, რომელიც ვიწრო ხევში მოედინება. ათ საათში ჩვენ დავფარეთ 22 კმ და ავფოფხდით 760 მეტრის სიმაღლეზე, ვიდრე არ მივალწიეთ ხამუფსეს მონასტერს. ნამდვილი პოემაა: გაშლილ მინდორზე, ხრამის პირას, რომლის სიღრმესაც უზარმაზარი ხეები ფარავენ, გამოფიტული კირქვის ქარაფებისა და ვეება ნაძვების ძირში მოულოდ-

ნელად შევნიშნეთ ზის ტალანებიანი ფართო ნაგებობა, რომელიც ალბურ ფაცხასავით ძელებზე იდგა. იქიდან წვერებამდე თქვენივე შეგებული ოთხი თეთრანაფორიანი ბერი გამოვიდა. ჩვენ ვარჩიეთ ისევ ჩვენს კარგებს, იქვე, ჩარდახის ქვეშ მოვწყობილიყავით. როგორც ჩანდა, ამ საიდუმლო და ღვთისმოსავ თავშესაფარში საფარცხელი და საპონი არ იხმარებოდა. ჩვენმა მწირებმა შემოგვთავაზეს რაც კი გააჩნდათ: კარტოფილი, სიმინდი, ვაშლი. შემდეგ კი გვთხოვეს წასვლა... დათვის მოსაკლავად, რომელიც ყოველდამ მოდიოდა მონასტერთან და ანადგურებდა მათ მოსავალს. გავგზავნეთ დავითი და ჩვენი მსლებელი სამი ტყის მცველი, მაგრამ ჩასაფრებული მეცნიერის მიერ დაჭრილმა მხეცმა გაქცევა მოასწრო. ვეღარ გავსინჯავ მისი შემწვარი თათის გემოს და რა თქმა უნდა ვეღარ წავიღებ ტყავს! მთვარეც შეწუხებული გაგვეყარა.

20 სექტემბერი (3 ოქტომბერი) — ვდგებით 4 საათზე (2 საათია მზის ამოსვლამდე, ცა კი შავი ზღვის პორიზონტზე ნაცრისფერა ღრუბლებითაა დაფარული: იწვიმებს), გავედით კი მხოლოდ 7-ზე! 1000 მეტრის გავლას პირველ გადასასვლელამდე (1750 მ) ქვეითად მოსიარულე ანდომებს 4 საათს, ცხენი კი ხუთს. ეს იყო ყველაზე ძნელად გასავლელი მანძილი. სული მოვითქვით 1470 მეტრის სიმაღლეზე, სადაც შემოღობილი იყო ვეტერინალური საგუშაგო. შემდეგ კი სრული უგზოობის გამო ძლივსლა მივდიოდით. ერთ-ერთი ცხენი უფსკრულის პირას შეაჩერა ხემ, რომლის ტოტებზეც მისი სააალნე ჩამოეკიდა. დაეწინაურდი, რათა ჩალვადრის უბედურება არ დამენახა.

არაბიკის ექსკურსია წარმატებით დავასრულეთ მიუხედავად იმისა, რომ გათვალისწინებული 4 დღის ნაცვლად 6 დღე ზოვანდომეთ.

ულელტეზილზე გველოდა შავი ზღვისა და კავკასიონის შესანიშნავი ხედები. აქ მხოლოდ ღრუბლები აღწევენ ჩვენამდე. ტყის სიღრმიდან ისმის ცხენების ჭიხვინი და გამყოლთა შეძახილები, მე მათ ველოდები. ბოლოს გამოჩნდა არაქათგამოცლილი და დაღლილი ვოლოდკევიჩი.

— რამდენი გვაკლა?

— არც ერთი! შესანიშნავია! ხევში კი ბევრჯერ ჩავკორდით!

— რა ექსპედიციაა!!

— ნიჩეო...



თანდათან ვიკარგებით ნისლში, რომელიც უფრო და უფრო სქელდება. მივყვებით მოლიან დაუსრულებელ ფერდობებს. მოულოდნელად, 2100 მეტრის სიმაღლეზე თავი ამოვყავით ლურჯი ცის ქვეშ და ჩვენს თვალწინ გადაიშალა ზღვა, უნაპირო და უსაზღვრო. მაგრამ ეს ხომ თეთრქულა ღრუბლების ზღვაა, რომელსაც აღმოსავლეთით, დომბაი-ულგენისაკენ (4040 მ) კოდორის ხეობის ყინულოვანი მწვერვალები, ხოლო დასავლეთით იალბუში აკრავს. შესანიშნავი სანახავია შავ ღრუბლებში ჩამავალი წითლად აელვარებული მზე, მშვენიერება, რომლის სრულყოფილი გადმოცემა მხოლოდ გუსტავ დორემ შეძლო და რის ნახვაც ამაზე უფრო მეტ დადლადაც ღირს.

ბილიკი ჩამონახვავმა გადაგვიჭრა. ავღივართ 2250 მეტრზე და შემდეგ ხელახლა ვეშვებით 1825 მეტრამდე. ტყისპირზე ვეძებთ წყალს, სადაც დავბანაკდებით კიდევაც. მივაგენი ძლიერ დაზხარულ კირქვას (ცხადია ცარცული პერიოდის) უამრავი ნაპრალებით (ერთ მათგანში პატარა მღვიმეცაა), სადაც ინთქმება წვიმა, რომლის წყლებიც არ უერთდებიან ხევის ნაკადებს. აქ იწყება მიწისქვეშა გზა, რომლის მეშვეობითაც ეს წყალი 1800 მეტრიდან ჩადის იღუმალ, გაუვალ წყაროებამდე, რომლებიც გაგრის მიდამოებამდე, თვით ზღვის სანაპირომდე ფარულნი რჩებიან.

ეს ქანები საშინლად ცუდი სავალია. ყოველ ნაბიჯზე მოსალოდნელია ცხენის ნალების მოქცევა კარსტული ზედაპირის ხაფანგში.

კარვების გაშლა დამთავრებული არ გვქონდა, რომ დამე ჩამოწვა. დაიწყო წვიმა. ქარი ჩვენსკენ ერეკებოდა ხის ფოთლებს, ჩვენი ცხენები რომ გემრიელად შეექცეოდნენ. მათ კოლოების მთელი ჯარი შეეფარა, მაგრამ საბედნიეროდ ესენი არ იყვნენ ანოფელესები. აუტანელი დამე იყო, ცივი, დელგმიანი, ქარიშხლიანი. ერთ-ერთი კარვის წინ ჩვენს ბიჭებს ცეცხლი დაუწითიათ. სველი ხე ტკაცუნობს და კვამლი გვჭკვართლავს.

21 სექტემბერი (4 ოქტომბერი) — კარავში 2^o-ია. ველოდებით გათენებას, რომ ავიშალოთ. 6 საათზე უკვე ინათა. შორს, დაბლა, შავ ზღვაზე და მის სანაპიროს თავზე გაფანტულ ღრუბლებში აქაიქ ნათელი ადგილები გამოჩნდა. გზას დავადექით. ბორძიკით მივდივართ კარსტულ ზედაპირზე, მშრალ ღარტაფებზე და გამყოფ

თხემებზე, მთების მთელ მწკრივზე — 1900 მ — 1600 მ — 2000 მ — 1800 მ — 2000 მ.



გავიარეთ ტყე ბუმბერაზი ხეებით, ალაგ-ალაგ პატარა მდელოებით და შშთანთქმელი კირქვებით (ეს უკანასკნელნი ცხადია ცარცულია, თეთრი და შავი კაჟით), რომლებიც საესეა ნაპრალებით და ძაბრებით და მომაგონებენ ვერკორის ქვაბულს. გზა უფრო და უფრო უარესდება. ვიწრო ბილიკის ავლას ორი საათი მოვუნდით. მისი დახრა დაახლოებით 50°-ია. ცხენებს ვხსნით საპალნეებს და ზურგიტ 20-მდე ფუთა აგვაქვს; განსაკუთრებით ვუფრთხილდებით ტვირთს, სადაც 30 კგ ჰური და 40 კოლოფი კონსერვია. ისინი შეიძლება არც კი გვეყოს ექსპედიციის დასასრულამდე, თუ ჩვენი ნელი სვლა და დაბრკოლებები არითმეტიკული პროპორციით გაიზრდება.

წვრილთასმიანი გრძელი შოლტები (სწორედ ისეთი, პირენეულ გამოვლებს რომ აქვთ) აიძულებენ ცხენებს იზობლონ აღმართებზე. საცოდავი სანახავია ეს ცხოველები, როცა თითქმის აღმართის ზოლომდე ასულები უკანვე ცურდებიან სველ ნიადაგზე და ტენიან ფოთლებზე. ყველაზე უარესი კი განუწყვეტელი შიშია ფათერაკისა, რომელიც შეიძლება მოულოდნელად დაგვატყდეს თავს ცხენებსაც და ადამიანებსაც.

საბედნიეროდ გამოიღარა. არც წვიმს და არც ცივა. ღრუბლების ნაფლეთები ირევა ველების, ტყეების, ფერდობებისა და ზღვის თავზე. დაახლოებით 3 საათისათვის ავიარეთ ბოლო აღმართი და მივალწიეთ მწვერვალს (2000 მ). ჩვენს თვალწინ გადაიშალა ბზიფის ხეობის პანორამა, უზარმაზარი უფსკრულები და თხემებიანი მთები, რომელთა შორისაც 1800 მეტრით დაბლა ელაეს მდინარის ვიწრო კალაპოტი. მთების დიდებული, გრძელი ჯაჭვი მიმზიდველად გვიღიმის ჩამავალი მზის სხივებზე, ქარი კი ჩრდილო-აღმოსავლეთისკენ მიერეკება ღრუბლების ქულებს, რომელთა ნაფლეთები უწესრიგოდ მიყვებიან ერთმანეთს ბზიფის უფსკრულების თავზე, ციცაბო ნაპირები და ფრიალო კლდეები ტყეებით რომ აქვთ შემოსილი; მარცხნივ კი აღმართულია არაბიკის მთა (სადაც ჩვენ ხვალ ავალთ) თოვლით დაფარული და გულგრილი.

ვეშვებით ქვევით, წყლისა და ცხენების საძოვრის მოსანახად. აქ ჩვენ ხუთ საათს ვჩერდებით რომელიღაც მწვერვალის ძირში. რომელიც ცივი ნიავისგან გვიფარავს და საიდანაც შესანიშნავ



სანახავია ღამის დადგომა ბზიფის კალაპოტის გასწვრივ. მის ცენტრში ფსიში და მისი თანამგზავრები ვარდისფრად არიან გაჩირა-
 ლდნებული. ვუცდით მთვარის ამოსვლას, რომლის ვერცხლისფერ-
 მუქზეც მკვეთრად ისახება მიდამო. ეს გუშინდელ სანახაობაზე
 უფრო მშვენიერია. დაღლილობა გადაგვავიწყდა. ახალმა გასარ-
 თობმა მიიქცია ჩვენი ყოჩაღი ბიჭებისა და გამყოლების ყურადღე-
 ბა: მაგნიუმის ალზე გადავიღე ჩვენი ვახშობა და ბანაკი. ელვარე
 სინათლემ ყველა გაახარა; დავითს ხომ მთლად ლუციფერის სახე
 ჰქონდა, თუმცა ტემპერატურა 7°-დან 3°-მდე დაეცა.

22 სექტემბერი (5 ოქტომბერი) — კარავში ვართ. 5 საათი და
 30 წუთია. ჩაიდანში წინა დღის ჩაი გაიყინა. გარეთ — 3°-ია. ცა
 უღრუბლოა. ფსიშის მარჯვნივ, გრძელი, თოვლიანი ჯაჭვის უკან,
 რომელიც დღის ფონზე მუქად მოჩანს, ამოდის სხივოსანი მზე,
 ღამე კი თითქოს მიწისქვეშეთს უბრუნდებაო, ბზიფის ხეობის
 სიღრმეებში ეშვება. ზღვა კი ალმასის მტვერით ფარავს ბრჭყვი-
 ლა ნიქარების უსახლვროებას. ნუთუ ასეთი კონტრასტები იმ ქვე-
 ყანაშია, სადაც დღის ხანგრძლივობა 12 საათია? დაპირისპირება-
 თა სიმრავლე თავგზას მთლად გვიბნევს. უნდა იყო ფრანგული
 ლიტერატურის ისეთი დიდოსტატი, როგორც იყო ფრომენტინი,
 დოდე ან ლოტი, რომ სრულყოფილად გადმოსცე ამ ბანაკების
 თვალწარმტაცი მომხიბვლელობა, თავისუფალი და განმარტოებუ-
 ლი ბუნების მთელ ამ უმანკობასა და სიღიადემი.

არაბიკის აღმართი ადვილი ასასვლელია. სასიამოვნოა სიარუ-
 ლი ტვირთის გარეშე, მით უმეტეს, რომ ამ საღამოსვე დავბრუნ-
 დებით ბანაკში...

დაახლოებით 2200 მეტრის სიმაღლეზე ცხენებიდან ჩამოვდი-
 ვართ, რადგან კარსტული ზედაპირი იმდენად უსწორმასწოროა,
 რომ თითქმის ყოველ ნაბიჯზე გვჭირდება ლოდინად ლოდზე გა-
 დახტომა. ძლიერი მსგავსებაა ვერკორის, დევოლუს, პარმელანის
 და სხვა პლატოებთან. ჭარბი ღრმულები, ძაბრები, ქვაბები კრია-
 ლოსანივითაა აწყობილი და ძირითადი ნაპრალების გადაკვეთაზე
 ხშირად ქმნიან მძლავრ ტექტონიკურ ნაკვებს. უფრო მეტად და-
 ნაპრალებული მხარე დანაკვთულია, თუმცა ნაკლებად ღრმად,
 პლატოს უდაბნოსა (ზემო სავოია) და უკან — შაბრეირის (ზემო
 ალპები) მსგავსად. როგორც ყველა კარსტულ ზედაპირებში აქაც
 დასტურდება ადრინდელი დანაპრალების გადამწყვეტი როლი;

შემდეგ კი — წყლის ნაკადების სვლამ, შთახტქმული წვიმის ერო-
ზიამ, მცენარეული საფარის კოროზიამ დაასრულეს ზედამეტებული
მოჩუქურთმება. ამასთანავე კლდეების გარეგნობაც მოწმობს უწყე-
ლესი მყინვარებისა და ფირნების ხახუნის მოქმედებას. ამ უზარმა-
ზარი მშთანტქმელი გარემოს ზვრელები დაცობილია ლოდებით,
ნიადაგის ან თოვლის გროვებით. მხოლოდ წვიმა ტანს ამ ქაფქირ-
ში, ან უფრო სწორად, ამ საცერში, მიწისქვეშა წყლების ამ უზარ-
მაზარ აუზში, რომლებიც (წყალი) 2000 მეტრით დაბლა ქმნიან გა-
გრის წყაროებს. ამასთანავე ეს უქანასკნელნი, დაღმაცისა და ფრან-
გული წინა-ალპების წყაროების მსგავსად, ძალიან ცივია, 4-დან 5°-
მდე ცელსიუსით, რადგან ისინი წარმოიშობიან არაბიკის მაღალი
პლატოების ნაპრალებში დაბალი ტემპერატურის წყლებიდან.

ამ ცარცული პერიოდის კავკასიონის სრულყოფილი მსგავსებ-
პროვანსის, ლოფინეს, სავოიის, შვეიცარიის, პირენეების, კარსტი-
სა და კოსის ანალოგიურ წარმონაქმნებთან, საბოლოოდ ადასტუ-
რებს ახალ ცნობებს, რომლებიც მივიღე 1888 წლიდან ევროპაში
ჩემი მიწისქვეშა გამოკვლევების საშუალებით კირქვებში მიწისქვე-
შა წყლების მოძრაობის შესახებ...

არაბიკის მწვერვალამდე გვზდება ქვიანი ცარცული წარმონაქ-
მნები (რუხი კაყიანი კირქვები), მომრგვალებული, სწორი, დანაო-
ქებული. ამასთანავე სქელი ნიადაგებით სავსე ფერდობები ურიცხ-
ვი ნაპრალებითაა მოცული, სადაც თოვლის გვიანი დნობა და სი-
მალე ქმნიან ტენიანობის წყაროს. იქვე ვხედავთ მარდი არჩვების
ჯოგებს, რომლებიც მთელი დღის განმავლობაში ჩვენს ახლოს კუნ-
ტრუშობენ. ერთი მათგანი, ბებერი ვაცი, რომელიც გუნდის მეთა-
ურს ჰგავდა და თითქოს ალღოთი გრძნობდა, რომ ჩვენი თოფება
ბანაკში იყო დატოვებული, რამდენიმე მეტრზე მოგვიახლოვდა და
ცნობისმოყვარეობით გვათვალეირებდა. დავითი, რომელსაც ჰე
უმოწყალოდ დავცინოდი დათვთან მისი მარცხის შემდეგ, წუხდა,
რომ უბრალო ქვას არ შეეძლო შეეცვალა ტყვია და საფანტი. გაგ-
რის მომავალი სპორტსმენები ჩემის აზრით აქ მშვენიერ სანადირო
ადგილს იპოვიან, მაგრამ ფრთხილად! ფეხქვეშ პირდაღებული ნა-
პრალებია!

დიდებული სანახაობა გადაგვეშალა უღელტეხილის ძირში, რო-
მელიც ანცალკეევებს (ან აერთიანებს, როგორც გნებავთ) ორ მწვერ-

ვალს — არაბიკას (2660 მ) და ხირკას (2522 მ)!¹ ფართო დეპრესიის სიღრმეში, რომელიც უზარმაზარ დახურულ აუზს წარმოადგენს გაგრძელებული მდინარე შენაკადების გარეშე, დევოლუს და კარსტის² უფსკრულებზე მსგავსად პირი დაუღია უშველებელ კოსის უფსკრულს. აქ ინთქმება წვიმისა და უფრო მეტად კი გამდნარი თოვლის წყლის უზარმაზარი რაოდენობა. წყლებს ერთ ნაპრაღში გაუფართოებიათ ეს მშთანქმელი უფსკრული.

აი პარმელანის, დევოლუს, პლატეს, უკანის, უებერპორენის, ალპების (ზალცბურგი), კარენ-ალპების (შვეიცარია) და სხვათა ნაპოვნილი თოვლიანი ჭები. ზამთრობით თოვლი გროვდება უფსკრულში და პირამდე ავსებს მას. ზაფხულობით დამდნარი თოვლი ნელა შეიწოვება შემოდგომამდე; დნობის შედეგად ძაღბული ცივი წყლების შესრუტვა კირქვეული ნაპრალების მიერ გავლენას ახდენს იმ წყაროების ტემპერატურაზე, რომლებიც ამ წყლებით იკვებებიან. ამ უკანასკნელთა ტემპერატურა საშუალო წლიურთან შედარებით უფრო დაბალია, ისევე როგორც კარსტის, დოფინეს და სიმპლონის გვირაბის წყაროებისა. და ბოლოს მცირე მანძილი (რამდენიმე სმ ან დმ) თოვლის (ან ყინულის) საცობსა და კლდის კედელს შორის მოწმობს იმას, რომ ეს უკანასკნელი თავისი საკუთარი ტემპერატურით ხელს უწყობს დნობას...

2435 მეტრზე კვლავ გადასასვლელია. ჩვენს თვალწინ ხელახლა იშლება მთელი დასავლეთ კავკასიონისა და მისი მყინვარების პანორამა. 200 მეტრიღა დაგვრჩა არაბიკას მწვერვალამდე (2662 მ), მაგრამ ეს მანძილი გასავლელია ჩამოშლილ ქვებზე და უსწორმასწოროდ აჭრილ თხემებზე, რომლებიც ძლიერ მაგონებს კლერესა და სერგიეტის გამოფიტულ მწვერვალებს. ვგრძნობდი, რომ ვიღლებოდი. ამიტომ აღარ გავყვევი სერგიევსა და ვოლოდკევიჩს, რომლებიც უჩემოდ ატოცდნენ ბოლო კონუსზე (იგი მართლაც მომქანცველი იყო, რადგან ასვლა-ჩამოსვლას 3 საათი უნდოდა). მე კი დავითთან ერთად ჩემი ფოტოგრაფიული ხელსაწყოები მარჯვნივ, ხირკას ნაკლებად ციკაბო მწვერვალისაკენ (2522 მ) მივმართე. აქედან ხედი პირდაპირ ხეობებზე იშლება; მიუხედავად ამისა მე ვერ დაეინახე რიწის ტბა (სიგრძე 3 კმ), რომელიც იუფშარას სიღრმეში, ბზიფანს

¹ სინამდვილეში ხირკას სიმაღლე 2432 მ-ია, ხოლო არაბიკისა — 2656 მ (თ. კ.).

² იგულისხმება პლატო კარსკი იუგოსლავიაში.

შენაკადის სათავიდან აღმოსავლეთით 10 კმ-ის დაშორებით მდებარეობს. ეროლოვს ძალიან უნდოდა, რომ მე ეს ტბა მენახა (სიმაღლე დიდებულია, ფიორდივით შეჭრილი 555 მეტრის სიმაღლეზე, 500 და 600-მეტრიან ციცაბო ნაპირებში) ან ქვევიდან, ბზიფის აყოლებით, ან ზევიდან, მზიმთას გასწვრივ აგეფსთას ირგვლივ. ამისათვის მთელი ერთი კვირა იყო საჭირო.

მინდა აღვნიშნო, რომ არაბიკიდან და ხირკადან იშლება მსოფლიოს ერთ-ერთი ულამაზესი ხედთაგანი: ზღვა სამხრეთ-დასავლეთით, ღრმა ხეობები სამხრეთით და აღმოსავლეთით. ჩრდილოეთიდან აღმოსავლეთისკენ გადაჭიმული მყინვარების გვირგვინი. აქ მდებარეობს ჩემი მოგზაურობის ძირითადი ტოპოგრაფიული წერტილი. ჩვენგან 18 კილომეტრზე აგეფსთას აღუმართავს თავისი კენწერო 3261 მეტრამდე. 170 კილომეტრზე იალბუზის გუმბათი მოჩანს (5629 მ)¹, მის მარცხნივ კი ფსიში აღმართულა (3788 მ). მთელი ეს ჯაჭვი დიდებულიადაა გამოკვეთილი გამჭვირვალე ცის ლურჯ ფონზე.

სამწუხაროდ იძულებული ვართ მზერა მოვწყვიტოთ არაბიკა-ხირკას მწვერვლების ამ დაუფიწყარ ჩვენებას. ადვილად მოვნახეთ ცხენები და ბანაკში დავბრუნდით, რათა იქ ხელახლა დავტყბეთ ჩვენთვის უკვე მშობლიურად ქცეულ კოპწია ფსიშზე მზის ჩასვლითა და მთვარის ამოსვლით.

23 სექტემბერი (6 ოქტომბერი) — ცივი, ნაცრისფერი დღეა. კარავში 8°-ია, გარეთ 5°. მზე არ ამოსულა. არაფერი ჩანს. ვბრუნდებით გაგრავში. 1825 მეტრი ციცაბო დაღმართი, აქედან 1500 მეტრი საშინელი სავალია გაუქვალავ ბილიკებზე, სიბნელეში, ლიბ, სრიალა ტყის ფერდობებზე. რამდენჯერმე გზა აგვებნა. 1795 მეტრის სიმაღლეზე პატარა წყაროსთან ცხვრის ფარეხია, რომელიც 2 დღის განმავლობაში ნოყიერი რძით გვამარაგებდა. ერთგან, გაკაფულ ტყეში ჩვენ ვნახეთ გაშმაგებული ქარიშხლის ნამოქმედარი, რომელსაც ამოეგლიჯა უზარმაზარი, დაახლოებით 50-მეტრიანი ფიჭვი. მის ფესვებზე შერჩენილი იყო კლდოვანი ნიადაგის ნამტვრევები. ერთმანეთში შერეული ქვებისა და ფესვების მასა 3 მეტრამდე დამეტრის და 2 მეტრამდე სისქის გროვას ქმნიდა, რომლის მოცულობა 12 მ³-ს აღემატებოდა.

¹ იალბუზის სიმაღლე 5633 მ-ია.

გზაზე უამრავი წაქცეული ფიჭვი გვხვდება. იძულებული ვხდებით შემოვუაროთ, რადგან ცხენებს აღარ შეუძლიათ გადააბიჯონ 1 მეტრამდე დიამეტრის მქონე მორებს. ერთ-ერთი მათგანი ხომ ისეა ძალაგამოლეული, რომ ყოველ დამართზე ვარდება. საბოლოოდ მისი ტვირთი სხვა ცხენებს ავკიდეთ და განთავისუფლებული ცხენი ძლივს ჩავიყვანეთ ბოლომდე უვნებლად.

მშთანთქმელი ძაბრები გვხვდება გაგრიფშისა და ჟოვე-კვარას გამყოფ თხემზეც. ისინი კვებავენ მათ წყაროებს. 1645 მეტრის სიმაღლეზე ტრიგონომეტრიული ნიშანია. 1620 მეტრზე დამრეცი მთის ფერდობი, რომელსაც ჩვენ ბანაკიდან მოვყვებით, გაგრასთან მოულოდნელად ციცაბდება. 1300 მეტრის სიმაღლიდან კვლავ აუტანელი გზა გვაქვს ტყეში და ჩვენ წყველა-კრულვას ვუთვლავ ხეებს, ადამიანის წყურვილისა და ჯანმრთელობის ამ მეურვე ღმერთებს.

310 მეტრ სიმაღლეზე კლდიდან გამოდის წყარო, რომელიც გაგრამდეა გაყვანილი. წყალსადენის გასწვრივ გზა უმჯობესდება და მოჭრილი ხეების გადაზიდვას ემსახურება. ვუახლოვდებით ცივილიზაციას. ქვიშიანი პლაჟის გასწვრივ ზღვის აქაფებული არშიაა შემოვლებული. აი გამოჩნდა მთის ძირში აღმართული გაგრის სასტუმრო.

მარტელის უმღავ კორბელი

(ფრანგებთან ერთად არაბიკაზე 1968 წლის ექსპედიცია)

„ყველაზე მეტად გამახსოვრდებოდა ნათელი, ცისფერი თვალები, რომლებიც, ჩემი ცოლის კოხტა გამოთქმით, „შესაძლებლობას აძლევდნენ მას ყველაზე ღრმა და ბნელ უფსკრულებშიც კი თან ჩაეტანა ლაქვარდი ცის პატარა ნაჭერი“.

ნორბერ კასტერე მარტელის შესახებ

ჩვენ დაუსწრებლად ვიცნობდით ერთმანეთს — მსოფლიოში ცნობილი მეცნიერი, საფრანგეთის სამეცნიერო კვლევების ეროვნული ცენტრის ლიონის კარსტოლოგიისა და ჰიდროგეოლოგიის ლაბორატორიის დირექტორი, პროფესორი ჟან კორბელი და მე — საქართველოს სსრ მეცნიერებათა აკადემიის სპელეოლოგიური კო-



მისიის (ამჟამად საბჭოს) სწავლული მდივანი. 1964 წელს, როდესაც საბჭოთა სპელეოლოგები და კარსტოლოგები პირველად მონაწილეობდნენ საერთაშორისო ფორუმში (ჩეხოსლოვაკია, ბრნო), გავიცანი პოლონელი სპელეოლოგი მარიან პულინა, რომელმაც დიდი სურვილი გამოთქვა საქართველოში ჩამოსვლასა და ექსპედიციაში მონაწილეობაზე. მისი ეს სურვილი ახდა, რომელიც აღწერილია ამ წიგნის თავში „გიუზლეს უფსკრული და ფანტაზია“.

მარიან პულინამ, რომელიც ხშირად მუშაობდა პროფ. კორბელის ლაბორატორიაში, გადმომცა ამ უკანასკნელის მოწადინება, რათა ჩვენთან ერთად ემუშავა საქართველოს მღვიმეებში.

საერთაშორისო კონფერენციებსა და კონგრესებზე ჟან კორბელს ვერ შევხვდით, რადგან იგი ყოველთვის ამ დროისათვის ხან შპიცბერგენზე იყო, ხან კოსტარკაში, კუბაზე, ავსტრალიაში და ვინ მოთვლის რამდენ ქვეყანაში ატარებდა კვლევებს ეს დიდი მეცნიერი. რასაკვირველია, ასეთი სახელის მქონე მეცნიერთან ურთიერთობა ყველასათვის სასიამოვნო იქნებოდა.

პულინას წასვლის შემდეგ კორბელმა ჩემთან გააჩაღა მიწერ-მოწერა. წერილებში იგი ჩამოსვლის დიდ სურვილს გამოთქვამდა და განახორციელა კიდევ 1968 წლის სექტემბერში.

1968 წლის 1 სექტემბერი. ჩვენ თბილისის აეროპორტში ვიპყოფებით და მოსკოვიდან ჩამოფრენილ მგზავრებს ვათვალისწინებთ. აბა თუ ვიცნობთ ჩვენს სტუმრებს, ისინი ხომ არასოდეს გვინახავს?.. აი ისინიც.

შორტებში გამოწყობილი პროფესორი ჟან-კორბელი—46 წლის, მაღალი, ხმელი კაცი მოქანცული სახით და ოდნავ მოჭუტული, მორცხვად მომღიმარე თვალებით.

საშუალო ტანის, ჩაფსკვნილი, შავგვრემანი ახალგაზრდა, კორბელის ლაბორატორიის ქიმიური განყოფილების გამგე ქილბერგალო.

საშუალო სიმაღლის, გამხდარი, წვერმოშვებული ახალგაზრდა, მათემატიკოსი, ქიმიკოსი და პროფესორის ასისტენტი (მერე გავავგეთ — სიძეც) ალან ბურჟა.

ერთმანეთი გავიცანით, მათ მიერ ჩამოტანილი პორტატიული საველე-ქიმიური ლაბორატორია მანქანაში მოვათავსეთ და თბილისისკენ გამოვეშურეთ.

ჩვენ წინასწარ დაგეგმილი გვქონდა ექსპედიცია, მარშრუტები, მონაწილეები, სურსათ-სანოვაგე და საექსპედიციო საჭურველი გამზადებული იყო. ექსპედიცია უნდა ჩაგვეტარებინა არაბიკას კირქველ მასივზე. სწორედ არაბიკას მასივზე იმოგზაურა ედუარდ ალფრედ მარტელმა, სპელეოლოგთაგან ერთ-ერთმა პირველმა და საფრანგეთის სპელეოლოგიის მამამთავარმა.

ჩვენმა სპელეოლოგებმა მის პატივსაცემად არაბიკის ერთ-ერთ გრანდიოზულ კარსტულ უფსკრულს მარტელის უფსკრული უწოდეს.

— ძალიან სასიამოვნოა, — ამბობს ჟან კორბელი, — ჩემს თავს, ისევე როგორც ჩემი მეგობარი ნორბერ კასტერე, მარტელის მოწაფედ ვთვლი.

— მარტელმა არაბიკის მასივის შესახებ შრომაც გამოაქვეყნა პარიზში. — ვანაგრძობს კოტე ჯავრიშვილი.

— მაგ შრომას დეტალურად გავეცანი წამოსვლამდე, ისევე, როგორც ჩემი კოლეგის შრომებს, — თქვა კორბელმა, ხელი გადახვია და ვანაგრძო, — მინდოდა წარმოდგენა მქონოდა იმ რაიონზე, სადაც წასვლას ვაპირებდი.

— მარტელმა ჩვენი ცნობილი ხელოვნური ციხე-ქალაქი უფლისციხეც მოინახულა და გამოქვაბულთა ამ შესანიშნავ კომპლექსზეც გამოაქვეყნა შრომა თქვენს სამშობლოში. — დაუმატა კოტემ. გადავწყვიტეთ არაბიკაზე გამგზავრებამდე ჩვენი ფრანგი სტუმრები უფლისციხეში წაგვეყვანა...

უფლისციხე, ჩვენი შორეული წინაპრების მიერ შექმნილი საოცრება. კვერნაქის სერის სამხრეთ კალთაზე, ქვიშაქვის კლდეებში გამოუყვეთიათ უცნობ ხუროებს იგი, — და თანაც როდის, ძველა წელთაღრიცხვის II—I საუკუნეებიდან თამარ მეფის ეპოქამდე.

ვათვალიერებთ ანტიკური ხანის გამოქვაბულ თეატრს, თამარ მეფის სასახლეს — მიწისქვეშა დარბაზს, მტკვრისკენ ჩამავალ ხელოვნურ გვირაბს, საფეხურები რომ გაცვეთილა დროთა მანძილზე...

— შესანიშნავია, — ამბობენ ფრანგი სტუმრები, — რა ხელვა გამოკვეთა ასეთი დიდებული რამ?!

უკან ვზაზე, ბინდისას მცხეთაში ვივახშმეთ. სუფრა აივანზე გავაშლეინეთ და შემოღამებულზე შორს, ზეცაში გამოკიდებულივით მოჩანდა განათებული ჯვრის მონასტერი...

და აი, ჩვენი შვილდაციანი ექსპედიცია გაგრას ეწვია და აქედან,



საბარგო მანქანით არაბიკის ექსპედიციების ძირითად საფეხურში პუნქტში, სოფ. ბაღნარში ავიდა. აქედან ცხენებით უნდა გავვეზოთ ლებინა გზა, მაგრამ კოლმეურნეობის თავმჯდომარესთან საუბრის შემდეგ გამოირკვა, რომ არცერთი ცხენი სოფელში არ იყო.

ღრო კი არ ითმენდა. საჭირო იყო სასწრაფოდ სხვა ზომების მიღება.

უკვე გვიანი საღამო იყო და ვერტოდრომის უფროსს სახლში მივაკითხეთ. გამახსენდა 1960 წლის ექსპედიცია ლ. მარუაშვილის ხელმძღვანელობით. თბილისიდან შეთანხმებულები ვიყავით ადლერის აეროპორტის მაშინდელ უფროსთან, და როდესაც დატვირთული მანქანით მივადექით, სასტიკი უარი გვითხრა. არაფერმა გაჭრა და იძულებული ვიყავით ბაღნარში დავბრუნებულიყავით და ცხენები გვეძებნა. „ესეც უარს ზომ არ გვეტყვის?“

ვერტოდრომის უფროსი სიმპატიური და კეთილი კაცი გამოდგა. გულდასმით მოგვისმინა და ბოლოს გვითხრა:

— ერთადერთი გამოსავალია. სოხუმის მიდამოებში ერთი საბარგო ვერტმფრენი გაიჩხირა მთებში. ხვალ დილით ჩვენი ვერტმფრენი მიდის დასახმარებლად. შეიძლება გაყვეთ მას. ოციოდე წუთი დაგეჟარგებათ სულ და ეგ არაფერია.

დიდი მადლობა გუთხარით და ბაღნარში დაბრუნებულებმა ექსპედიციას ვახარეთ ეს ამბავი.

ახლა ყველაფერი ამინდზე იყო დამოკიდებული. მეორე დილით საბარგო მანქანა დავტვირთეთ საქურვლით, ჩვენც ზედ მოვთავსდით და მალე ადლერის აეროპორტში ვიყავით.

ბარგი-ბარხანა ვერტმფრენში ავზიდეთ.
— რომელიმე თქვენგანმა შტურმანობა უნდა გაგვიწიოს. — თქვა პილოტმა.

პილოტის გვერდით მოვთავსდი, ლარინგოფონიც გამიკეთეს და მალე ზემოდან დავეყურებდით ზღვას. მერე ვერტმფრენმა ჩრდილო-აღმოსავლეთით აიღო გეზი. გადავუფრინეთ მდ. ფსოუს, არაბიკის მასივის დასავლეთს. მასივის დიდი ნაწილი ხელისგულივით მოჩანდა. ამინდი კარგი იყო, მზიანი, მაგრამ, როგორც კი გიუზლეს მივუახლოვდით, მფრინავმა „ფანჯრების“ ძებნა დაიწყო სქელ ღრუბლებსა და ნისლში. ვერტმფრენი ხაფანგში მომწყვდევული თავივით აწყდებოდა აქეთ-იქით.

— უკან უნდა დავბრუნდეთ! — განაცხადა პილოტმა, — არაფერი ჩანს, შეუძლებელია ასე ფრენა.

გელგელუკში ასვლაზე ფიქრიც კი ზედმეტი იყო. ქვევით ხანგრძლივი
დახან გამოჩნდებოდა ჟოვე-კვარას ხეობა, მაგრამ ორიენტირად
ასეთი მკაცრი რელიეფის პირობებში იგი არ გამოდგებოდა.

დიდი ხვეწნა-მუდარის შემდეგ პილოტი დავითანხმე, რომ ცო-
ტა კიდე გვეფრინა, და იქნებ არაბიკის მთის მახლობლად სადმე
დავმჯდარიყავით.

კიდე რამდენჯერმე სცადა პილოტმა, მაგრამ, როგორც კი ვერტ-
მფრენს „ფანჯარაში“ გააძვრენდა, წინ აღმართული მთების ფერ-
დობები გვხვდებოდა.

ბოლოს ერთი ასეთი „ფანჯრიდან“ კუნძულივით გამოჩნდა სახ-
ლივით შენობა, მის წინ — მოსწორებული მოედანი, მოშორებით
პატარა ტბა.

— აქ დავვდეთ. — თქვა პილოტმა.

მეტი გამოსავალი არ იყო და დავეთანხმე. რუკაზე ჩანდა, რომ
ეს ჭამხონას სანახები იყო.

ვერტმფრენი ხმაურით დაეშვა და სახლს, რომელიც სახელდა-
ხელო ფერმა გამოდგა, ბრეზენტის სახურავი გადახადა ჰაერის
ძლიერი ქავლით.

საჭურველი გადმოვტვირთეთ, პილოტებს დავემშვიდობეთ და
ვერტმფრენმა სოხუმისკენ აიღო გეზი.

ფერმიდან რამდენიმე კაცი და ქალი გამოსულიყო; ჩვენსკენ
მოდიოდნენ. ერთ მათგანს ეტყობოდა, უფროსი უნდა ყოფილიყო.

— ფიფია. — გაგვეცნო იგი.

ბოდიში მოვუხადეთ სახურავის უნებური გადახდის გამო და
საერთო ძალებით მალე გადავხურეთ.

კარვები გავშალეთ, დავბინავდით და მივიხედ-მოვიხედეთ.

ექსპედიციის შემადგენლობა ასე გამოიყურებოდა: პროფესორი
ჟან კორბელი, ჟილბერ გალო, ალან ბურჟა, კიაზო რაქვიაშვილი,
ვაჟა მაჩაიძე, თარჯიმანი ვალერი სახაროვი და მე...

მოსაღამოვდა და აცივდა. მწყემსებმა ნახირი მორეკეს და ეს-
ტონელმა ქალებმა, რომლებიც აქ ზაფხულის სეზონზე ამოდიან,
ძროხების მოწველა დაიწყეს.

ჟან კორბელი დაუფარავი სიამოვნებით უყურებდა ამ სანახაო-
ბას; მერე ველარ მოითმინა და გვითხრა, რომ ძალიან უყვარს ახალ-
მოწველილი რძე. როდესაც ეს ფიფიას ვუთარგმნეთ, ბინიდან მო-
ზრდილი ტოლჩა გამოიტანა, კორბელს ხელი დაუქნია, და მწველავ



ქალთან მიიყვანა. ქალმა გაუვსო ტოლჩა და მიაწოდა. უნდა ვინა
 ხათ, როგორი სიამოვნებით სვამდა რძეს ფრანგი პროფესორი.

დილით, ის იყო გავიღვიძეთ, რომ ფიფიას ძახილი შემოგვესმა:
 — მუსიე მალაკო, მუსიე მალაკო!

კარვიდან გავედით და დავინახეთ, რომ მწველავები კვლავ
 წველიდნენ ნახირს, იალადებზე გარეკვამდე, ფიფიას კი რძით სავსე
 ტოლჩა დაეჭირა ხელში და კორბელს უძახდა. ისიც კარვიდან
 გამოძვრა და ძუნძულით გაეშურა ფიფიასკენ. ასე შეარქვა ფიფიან
 ფრანგ პროფესორს „მუსიე მალაკო“ და საერთოდ ასე მიმართავდა
 მას. კორბელს ეს სრულებითაც არ სწყინდა და ფიფიას ყოველ და-
 ძახებაზე, დილით და საღამოს, სიამოვნებით გარბოდა მისკენ.

სექტემბრის შუა რიცხვები იყო და მთაში საკმაოდ აცივდა. გა-
 ვიდოდით თუ არა მარშრუტზე, საიდანაც თვალისთვის გაუვალი
 ნისლი წამოგვეპარებოდა და მთვარეულებივით მივაბიჯებდით. თან
 ერთმანეთს ხშირად ვეპასუხებოდით, რომ გზა არ აგვრეოდა.

ერთ დღეს არაბიკის მწვერვალს სამხრეთ-აღმოსავლეთიდან მი-
 ვადექით. ღრმა ტაფობზე უამრავი წვეარამი და თოვლიანი ჭა მო-
 ჩანდა. ტაფობის ბოლოს კი არაბიკის ფლატეები აყუდებულებოდნენ.
 აქედან ასვლა ფრთების გარეშე შეუძლებელი იყო და რადგანაც
 ფრთები არა გვქონდა, აღმოსავლეთით გავუხვიეთ. ღრმა ძაბრის
 კედელში მართულები ხვრელი მოჩანდა. ახალი მღვიმის აღმოჩე-
 ნის სურვილით შეპყრობილებმა ხვრელს მივაშურეთ და თავი
 ვრცელ დარბაზში ამოვყავით, რომელშიც თოვლი არ იყო. თოვ-
 ლის ნაცვლად ქერიდან იშვიათი სილამაზის წვრილი სტალაქტიტე-
 ბი ეშვებოდნენ, რომელთა შორის ჯავშნიანებიც აღმოჩნდნენ.

გამოვიკვლიეთ რამდენიმე მღვიმე. შევისწავლეთ ზედაპირული
 კარსტული ფორმები, რომლებიც კორბელს ძალიან აინტერესებდა.
 თოვლისა და წყლების ქიმიურ ანალიზებს ეილბერ გალლო ადგილ-
 ზევე აკეთებდა სავსე ქიმიური ლაბორატორიის საშუალებით.

დაიწყო წვიმიანი დღეები. დრო ცოტა გვქონდა. თბილისში უნ-
 და დავბრუნებულიყავით, რადგან ფრანგების მოგზაურობის შეპ-
 დეგი პუნქტი ტაშკენტი იყო.

კარვები დასველდა და კორბელმა მიტოვებულ, ნახევრადდან-
 გრეულ მწყემსების ქოხში გადაინაცვლა. და ერთ დილით, როდესაც
 ჩვეულებისამებრ გაისმა ფიფიას „მუსიე მალაკო!“ — კორ-
 ბელმა ქოხის კარები გამოაღო, გარეთ გამოვიდა და იმავ წაპა

ჩვენმა ხარხარმა ძროხებიც კი შეაკრთო: პროფესორი თავიდან ფეხებზე დადგა და ჩაიხრია. ჩვენს ბუნებრივად იყო ამოგანგლული. ჯერ ვერ გაიგო რაზე ვხარხარებდით, მერე დაიხედა, მიხვდა რაშიც იყო საქმე და ჩვენთან ერთად ახარხარდა. როცა ქოხში შევედით და ნახევრად ცარიელი საძილე ტომარა ავწიეთ, ყველაფერი ნათელი გახდა. ძილის დროს კედლიდან გამოშვებულ ლურსმნებს რამდენიმე ადგილას გაეფხრიწა საძილე ტომარა და ბუმბულიც უხვად გამოსულიყო.

რაოდენიმე დღის შემდეგ ფიფიამ შეპირებული ცხენები მოაყვანა, დავტვირთეთ და გიუზლესკენ ივლიეთ გავიდა. ბილიკი ვიწრო იყო, ტალახიანი და ჩვენც და ცხენებსაც ხშირად გვისხლტოდა ფეხი. განსაკუთრებით გაგვიჭირდა გიუზლეს გადასასვლელთან, რომელსაც აღმოსავლეთიდან მივაღებეთ და ციკაბო ფერდობს შევუღებეთ.

— საფრანგეთში სპელეოლოგიურ კვლევებს ასი წლის ისტორია აქვს, ჩვენ კი სულ ათიოდე წელია შევუღებთ მღვიმეთა ინტენსიურ კვლევას. — ვიმართლეთ თავი. — მალე გავრიდან გამოიყვანენ საბაგირო გზას და არა მარტო მეცნიერებს, არამედ ყოველ ტურისტსაც და დამსვენებელსაც შეეძლებათ ძალის დაუხარჯავად ამოვიდნენ აქ.

ღამე გიუზლესი გავათიეთ. ამ საკოლმეურნეო კურორტზე ხალხი უკვე აღარ იყო. სადაცაა თოვლიც მოვიდოდა და დილითვე განვაგრძეთ გზა ბალნარისაკენ, შემდეგ კი გავრისაკენ.

დარჩენილ დღეებში გავრის რაიონის ხეობებს ვესტუმრეთ.

12 სექტემბერს ვაქვს დაბადების დღე იყო და გადავწყვიტეთ რიწის ტბაზე აღგვენიშნა იგი.

როცა ზღვაში ამომავალ სუბმარინულ ანუ წყალქვეშა წყაროებს ვიკვლევდით, შევხვდით გეოგრაფიის ინსტიტუტის ექსპედიციას. ჩვენ პატარა ავტობუსი გვქონდა დაქირავებული და ყველა ჩვეულებრივად.

— მთელ ამ გზაზე, — ვეუბნები კორბელს, როცა ცისფერ ტბაზე ვავცდით და გეკას ხეობას ავუყვებით, — მარიან პულინა მხოლოდ ერთ სიტყვას გაიძახოდა.

— რა სიტყვას?

— ფანტაზია!

— მართლაც რომ ფანტაზიაა, — ამბობს კორბელი და დანარ-

ჩენი ფრანგებიც კვერს უკრავებს, — მრავალი ქვეყანა მინახავს, ასეთი დიდებული და მშვენიერი არა.

როდესაც ციკაბო აღმართი ქშენით აიარა ავტობუსმა და გეგას მღვიმურ ჩანჩქერს მივაღებთ, ახლა აღან ბურჯამ იყვირა:

— ფანტაზიაა!

რიწის გზაზე ფრანგ სტუმრებს ვუამბეთ ტბის წარმოშობის მიზეზი და ლეგენდაც.

— პერმშიც მინდა მოვასწრო წასვლა. — განაცხადა ერთ დღეა კორბელმა.

— პერმი ძალიან შორსაა აქედან, იქ რა გინდათ?

— პროფესორ მაქსიმოვიჩის ნახვა მსურს.

— მაქსიმოვიჩს დღესვე შეგახვედრებთ, — ვუთხარი კორბელს. მან გაკვირვებით შემომხედა. — აქვე ისვენებს, სოჭში, თბილისში წერილი მივიღე მისგან.

მართლაც წავედით სოჭში, მაგრამ მაქსიმოვიჩი ვერ ვნახეთ. ბინაში, სადაც იგი იყო გაჩერებული, წერილი დავტოვე და ვთხოვე, თუ შეძლებდა, მეორე დღეს გაგრაში ჩამოსულიყო.

და აი, 1974 წლის 15 სექტემბერს გაგრაში ერთმანეთს შევხვედრე ორი დიდი მეცნიერი, ფრანგი ჟან კორბელი და რუსი გიორგი მაქსიმოვიჩი, კარსტმცოდნეობის ფუძემდებელი და პერმის უნივერსიტეტთან არსებული კარსტოლოგიისა და სპელეოლოგიის ინსტიტუტის დამაარსებელი და დირექტორი.

მთელი დღე ერთად ვიყავით. იყო აზრთა გაცვლა-გამოცვლა რომელიც ხშირად ცხარე კამათში გადაიზრდებოდა. დღის მეორე ნახევარი ბიჭვინთაში გავატარეთ და საღამოს გიორგი მაქსიმოვიჩი სოჭისკენ გავაცილეთ. ჩვენ კი თბილისისკენ გამოვემგზავრეთ.

საღამოს ჟან კორბელმა მოხსენება გააკეთა საქართველოს გეოგრაფიულ საზოგადოებაში.

17 სექტემბერს ფრანგები ტაშვენტში გაფრინდნენ. მაგრამ ტაშვენტიდან დაბრუნებულებთან კიდევ მომიხდა შეხვედრა მოსკოვში.

ვიდრე პარიზში გაფრინდებოდნენ, ჟან კორბელმა ჩემს მეგობრებთან ერთად მიმიპატიჟა თავის ლაბორატორიაში, რაც 1969 წელს განხორციელდა.

(1973 წლის ექსპედიცია)

შორს არ არის ის დრო, როდესაც აფხაზეთის ეს მღვიმე, ევროპის უშესანიშნავეს მღვიმეებშით, პოპულარული გახდება

ლ. მარუაშვილი

გასცდებით თუ არა სოხუმს თბილისისკენ მიმავალ გზაზე, მარცხნივ, გადასახვევია. ეს გზა მიუყვება მდ. მაჭარას ლამაზ ხეობას წებულდისაკენ და ზევით, ბილიკებით ამტყელის ტბისკენ. ეს რაიონი საოცრად მდიდარია მღვიმეებით, მიწისქვეშა ნაკადებით, და სხვ.

ჩვენი პატარა ექსპედიცია, საბარგო მანქანით, სოხუმიდან ციფწყალას ხეობაში ავიდა და ბზის კორომებით შემოფარგლულ მღვიმეებში დაბანაკდა.

აქვე, ასიოდე მეტრში მდ. ციფწყალა გვერდითი პონორებით მიწისქვეშ იკარგება ამავე სახელწოდების მღვიმეში. ჩვენი პირველი მარშრუტიც აქეთაა დაგეგმილი.

ჩავდივართ მღვიმეში. სივრცით გვეგებება. გარეთ აგვისტოს მცხუნვარე მზეა, აქ კი ჰაერის ტემპერატურა 16 გრადუსს არ აღემატება. მდინარის წყალი უხუილით იკვლევს გზას მღვიმეში და ორი მეტრი სიღრმის კანიონიც კი ჩაუჭრია კირქვაში. მერე კი ჭაში ჩანჩქერად ეშვება, ჰორიზონტულ ფსკერს მიუყვება და ღორღში უჩინარდება.

მღვიმე ორსართულიანია. ზედა სართულის გამოსასვლელი მდინარის დონიდან რამდენიმე მეტრის სიმაღლეზეა. ათასეული წლების წინ, როდესაც ციფწყალას აქამდე ჰქონდა ჩაჭრილი ხეობა, ამ ხვრელში იკარგებოდა მისი წყლის ნაწილი, შემდეგ კი, ხეობის გაღრმავებასთან ერთად ქვედა სართული გააჩინა და ახალი შესასვლელი მდინარის დონეზეა.

ფარნების შუქზე ლაპლაპებენ სველი კედლები. დახრილი მივდივართ, მერე მივხიზავთ. პატარა, ოვალურ დარბაზში ვიმყოფებით და მღვიმის ამ ნაწილს ვათვალიერებთ. რამდენიმე ხვრელიდან წყალი ხმაურით შემოდის და კანიონისკენ მიექანება.

— საოცარია, საიდან მოხვდა აქ ეს ვეება ლოდები? —
თამაზ სიხარულიძე.

მართლაც საოცარია. ირგვლივ ვეება, მოგლუვებული გრანიტის ლოდები გაპრიალებული ზედაპირებით ირეკლავენ ჩვენი ფარნება სხივებს. ამ ხვრელებში, საიდანაც ჩვენ ჩამოვძვებით, ეს ლოდები ვერ შემოეტოდნენ. ისინი არც აქაურებია, რადგან აქ სულ კირქვაა. მათი დედაქანები აქედან რამდენიმე კილომეტრზეა, კელასურის გრანიტული მასივის სახელით ცნობილი. რამდენ ხანს აგორა მდინარემ ისინი, რომ აქამდე ჩამოეტანა, ან რა ძალა უნდა ჰქონოდა იმ ძველ მდინარეს? დიახ, ეს იყო მრავალი ათასი წლის წინათ, როდესაც ხეობა იმ ფართო ხვრელამდე იყო ჩაჭრილი, ზევით, მეორე სართულზე რომ მოჩანს. მაშინ იძალა მდინარემ და უკვე გაკაფულ მიწისქვეშა გვირაბში ჩამოაგორა ეს ვეება კაჭრები.

კიაზო ჭის თავზე ამძვარალა, პატარა შვერილზე, და იქიდან გადაჰყურებს ჩანჩქერად დაშვებულ, უკვე მიწისქვეშა მდინარეს. მიწისქვეშა ხეობის მაღალი თაღები მრავალჯერ აძლიერებენ ამ პატარა ჩანჩქერის ხმას და ისეთი გუგუნია, თითქოს ნიაგარის გრანდიოზულ ჩანჩქერთან ვიდგეთ.

საით მიდის ეს წყალი? ყარასუს ცნობილ ვოკლუზურ წყაროებს ხომ არ კვებავს, მდ. ჯამპალის ხეობაში, კოდორის მახლობლად რომ გამოდინან? თუ ეს ასეა, მიწისქვეშ კმ-ზე მეტი სიგრძის ლაბირინთი იმალება, მქუხარე მიწისქვეშა მდინარის ხეობა, სადაც ჯერ აღამიანს ფეხი არ დაუდგამს.

მღვიმის დეტალური ავეგმვის შემდეგ გარეთ გამოვდივართ და იქვე მდებარე სხვა მღვიმეებს და ნიშნებს გულმოდგინედ ვიკვლევთ. აი, ერთ მათგანში ოდნავი მოჩიჩქნითაც კი ქვის ნაჯახები, კაქის ნუკლეუსები, საფხეკები, ფრინველთა და ცხოველთა ძვლები იშლება ჩვენს წინ. თითქოს თვალწინ ცოცხლდებიან ის პირველყოფილი, ქვის ხანის აღამიანები, აქ რომ სახლობდნენ, ნადირობდნენ, თევზაობდნენ.

შემდეგი ჩვენი მარშრუტი მიმართულია ამტყელის ტბისკენ. ბალიკი ცივწყალას ხეობაში, დაბურულ ბზის კორომებში გადის. ხავს-მოდებულნი ძარღვიანი ხეები ქარაფებიდან მოწყვეტილ კირქვის თეთრ ლოდებთან ერთად მშვენიერ სანახაობას ქმნიან. შეუძლებელია ფერად ფირზე არ აღვებქდოთ ეს შესანიშნავი ევზოტიკური ხეობა. ერთი კილომეტრის შემდეგ იწყება გრანდიოზული ნაზვაი,



რომლის ძირშიც შეიდგრაღუსიანი პატარა ჩანჩქერი გადმოდის, ციფ-წყალას რომ აძლევს დასაბამს. ზევით ამტყელის ხეობაა, რომლიც მარცხენა ნაპირი 1891 წლის მიწისძვრის გამო ჩამოხევადა და დიდ მანძილზე გადაკეტა ხეობა. ამის შედეგად გაჩნდა ეს ტბა, რომლის სიგრძე 2,5 კმ-დეა, ხოლო სიგანე ნახევარი კილომეტრი, სიღრმე კი 120 მეტრს აღემატება.

ძალიან ცხელა. ავდივართ მზით განათებულ მომქანცველ ბილიკზე, რომელიც ვეებერთელა ლოდების ზეგვს მიუყვება და სულს ოდნავ ვითქვამთ, როცა აღმართის შემდეგ ტყეში შევდივართ. მალე ამტყელის ტბის პირას ვდგავართ და მიდამოს ვათვალიერებთ. არაფერი შეცვლილა აქ წლების მანძილზე. ისევ ისეთი მოტიტვლებული ნაპირი. თამაზ სიხარულიძე ტბაში ეშვება და ნახევრად-დაშლილი ტივისკენ მიცურავს, ნაპირიდან მოშორებით წყალზე რომ ტივტივებს. ნაპირზე მეთევზეები საქმიანობენ. დროდადრო ჰაერში ვერცხლისფრად ეღვარებს ანკესზე წამოგებული ამოსროლილი თევზი.

თამაზ სიხარულიძე უკვე ტივზეა და სიცივისგან კანკალებს. მერე მათარას კარგად რეცხავს და საანალიზოდ ტბის წყლის სინჯა იღებს.

ჩვენგან მარცხნივ, იქ, სადაც მდ. ამტყელის ხეობა მიწისძვრამდე გრძელდებოდა, ხის მორებსა და ტოტებს ბუნებრივი „კაშხალი“ შეექმნათ. ამ „კაშხალში“ ტბის წყალი საქმაო რაოდენობით ჩაედინება და 8—9 კილომეტრი მანძილის შემდეგ ჯამხალის ხეობაში ყარა-სუს სახელწოდებით გამოდის. ქართველი კარსტოლოგის გივი გიგინეიშვილის მიერ ამტყელის ტბაში ჩაყრილმა ფლუორესცენმა სწორედ ამ წყაროს წყალი შეღება და საბოლოოდ დადგინდა მოსაზრება მიწისქვეშა ამტყელის მოძრაობის შესახებ.

მეორე დღეს სწორედ ყარა-სუს მღვიმესთან ვატარებდით კვლევით სამუშაოებს. აქვეა შაქურანის ცნობილი მღვიმეები, რომლებიც მრავალი სპელეოლოგის კვლევის ობიექტებად იქცნენ. აი მდინარე შაქურანის ხეობაც. ამ მდინარის დონიდან 20 მეტრის სიმაღლეზე წრიული გაფართოებაა, რომლის ფსკერზე ტრავერტინია დაღეჭილი, ზევიდან კი ჩანჩქერის კვალი ჩანს. მარჯვნივ მიმავალ ბილიკს შაქურანის მღვიმეებამდე აყვავართ. შესასვლელი გვირაბის ფსკერი სახსეა ტალახით და წყლით. ამ გვირაბის სიგრძე 80 მეტრია. შემდეგ იგი მდინარის ხეობასავით დაკლანკილი, სამხრეთ-დასავ-



ლეთით უხვევს. ჰერის სიმაღლე თითქმის მთელ სიგრძეზე 5 მეტრამდე აღწევს. ახლა, მღვიმის ფსკერზე გამავალი მდინარე საკმაოდ მკვირვალია. მცირეა, მაგრამ თიხების ნაფენები და კედლებზე შერჩენილი წყლის მიერ შემოტანილი ხის ტოტები იმაზე დალადებენ, თუ როგორ აღიდგება ხოლმე იგი ზოგჯერ. ამ მღვიმის სიგრძე 530 მეტრია.

უფრო ქვევით განლაგებულნი არიან შაქურანის მე-2, მე-3 და მე-4 მღვიმეები, რომელთაგან ყველაზე დიდია აღმავალი ხასიათის მქონე მე-3 მღვიმე. მისი სიგრძე 1300 მეტრია. ეს მღვიმეები კარგად აქვთ შესწავლილი შალვა ყიფიანს, ზურაბ ტინტილოზოვს და დემურ ტაბიძეს. ამ უკანასკნელმა შეადგინა შაქურანის მღვიმეებისა და ციფწყალას მღვიმის ბლოკური დიაგრამები, რომლებიც წარმოდგენას იძლევიან მათ მოყვანილობაზე და გავრცელებაზე.

აი, მიწისქვეშა ამტყელის ანუ ყარა-სუს გამოსასვლელიც. ერთი კი არა, რამდენიმე. აქ შესვლა მხოლოდ ზედა სართულით შეიძლება, რადგან ქვედა გვირაბიდან, რომელიც მდინარის დონეზეა, დიდი სისწრაფით გამოედინება ყარა-სუს წყალი. ზედა სართულის გვირაბი შესასვლელიდან თაღოვანია, შემდეგ კი ვერტიკალურ ნახრალში გადადის, ისევე, როგორც ქვედა სართული, ზედა სართულის ფსკერიც ოდნავ დაქანებულია და 15 მეტრის შემდეგ უერთდება ქვედა სართულს, რომელშიც გაედინება მიწისქვეშა მდინარე. დანარჩენი გზა რეზინის ნავითაა სავალი და შესასვლელიდან 90-მეტრის შემდეგ ჯერჯერობით გაუვალია. მთლიანად კი ამ მღვიმის ორივე სართულის სიგრძე 130 მეტრია. ვინ იცის როგორ ლაბირინთებს მალავს თავის წიაღში მიწისქვეშა მდინარე ამტყელი!

რამდენიმე დღის კვლევების შემდეგ საველე მასალით დატვირთულები ვტოვებთ წებელდის მასივს და გეზს ვიღებთ აფხაზთა მითოლოგიური გმირის აბრსკილის „საპყრობილისკენ“, მღვიმისკენ, რომელიც ოჩამჩირის რაიონში, ფანავის ქედის ძირში მდებარეობს. ამჯერად ჩვენი ძირითადი ექსპედიციის შემადგენლობა ერთისამად ვაიზარდა. ჩვენმა მეგობრებმა, რომლებიც კინდლში ისვენებდნენ, აბრსკილის ნახვის დიდი სურვილი გამოთქვეს, რომელზეც გაზეთებიდან თუ წიგნებიდან ბევრი ჰქონდათ გაგონილი.

ცნობისმოყვარეებით და ექსპედიციის წევრებით დატვირთული საბარგო ავტომანქანა, რომელიც გეოლოგიის ინსტიტუტის თა-

ნამშრომლებმა გვათხოვეს, ქშენით აუყვა აღმართს. აი სოფელი, კლოუცი, რომლის მახლობლადაც იხსნება მღვიმის შესასვლელი.

სოფლსაბჭოსთან რამდენიმე აფხაზი კოლმეურნე გვხვდება და როცა ჩვენი სტუმრობის მიზეზს იგებენ, გვეკითხებიან, როდის დაიწყება ამ მღვიმის კეთილმოწყობითი სამუშაოები.

— შარშან და წელსაც იყვნენ თბილისიდან ინჟინრები, იკვლევდნენ მღვიმეს და წყალს. — გვეუბნება ერთი.

— რობერტ ნავერიანი და იური ავდალოვი იქნებოდნენ. — ვეუბნები ბიჭებს.

ერთიც და მეორეც სპელეოლოგია, იური ჩემი უკანასკნელი ექსპედიციების ხშირი წევრი, ხოლო რობერტს, გეოგრაფიის ინსტიტუტის ექსპედიციასთან ერთად მრავალი მღვიმე აქვს დაპყრობილი. ორივე „საქსახქალაქმშენპროექტში“ მუშაობს და საქართველოში მღვიმეთა კეთილმოწყობის ერთ-ერთი ბიონერები არიან. მათ წინასწარი სამუშაოები ჩაატარეს აბრსკილის მღვიმეში და პროექტიც უკვე მზად არის.

უკანასკნელად აბრსკილის მღვიმეში 1967 წელს ვიყავი, პოლონელ სპელეოლოგებთან ერთად, ვიტოსლავას დალუპვის შემდეგ...

ტანსაცმელს ვიცვლით, ვამოწმებთ ფარნების მდგომარეობას და მღვიმეში შევდივართ. ამ მღვიმეს რამდენიმე სახელი აქვს: კლოუცი, აჩხეტიზგო, ოტაფი, აბრსკილა, მაგრამ უკანასკნელი სახელწოდება უფრო ფართოდაა ცნობილი. მახსოვს, რამდენიმე წლის წინ საკავშირო პრესაში ვილაცამ გამოაქვეყნა ცნობა, რომ აბრსკილის მღვიმეში გაიხსნა სპელეოთერაპიული სტაციონარი და ატყდა წერილების წერა საბჭოთა კავშირის სხვადასხვა კუთხიდან, თხოულობდნენ განგვემარტა, სად შეიძლებოდა საგზურის შექმნა. ასეთი რამ სინამდვილეს არ შეეფერებოდა.

სამიოდე ათეული წლის წინ ლევან მარუაშვილმა რამდენჯერმე გამოიკვლია აბრსკილის მღვიმე და იქ მღვიმური დათვის ძვლები და პალეოლითელი ადამიანის ქვის ხელნაჯახიც იპოვა. დათვის ძვლები მომდევნო პერიოდის ექსპედიციებმაც ნახეს.

მღვიმეში შესვლისთანავე აღტაცების შექაზილები გაისმის. აქ მაშინვე იწყება ათასნაირი ფორმის სტალაქტიტები. მდინარე აჩხეტიზგო, მღვიმის ფსკერზე გასასვლელისკენ რომ მიედინება, თითქოს უძრავია, მხოლოდ ჩვენი წყალში ტოპვის ხმა არღვევს დარბაზ-

თა მყუდროებას. პირველ დარბაზს, მისი შესანიშნავი მორთულობით
გამოჭადის დარბაზი ჰქვია. შემდეგ კი აბრსკილის დარბაზია: ზევით
მოჩანს ვეებერთელა სტალაგნატი ანუ სვეტი, რომლის განიკვეთიც
1,5 მეტრია. თქმულების თანახმად სწორედ ამ სვეტზე მიაჯაჭვა გან-
რისხებულმა ღმერთმა აბრსკილი, აფხაზური ეპოსის ამირანი ანუ
პრომეთე.

მღვიმის ჭერზე, თითქმის მთელ სიგრძეზე, ათასნაირი სტალაქ-
ტიტების ტყეა. ზოგან ძლიერ უნდა დაიხარო, ან მუხლის ჩოქვით
გახობდე, რომ ეს ნაზი და მყიფე ქმნილებები არ დაიზიანო.

მაღე ჩვენი ნაფეხურები მღვიმის თიხიან იატაკზე რჩება. მდი-
ნარი გვერდით უხვევს და ჩვენ მცირე გასაჭირის შემდეგ ავღივარა
ზღაპრულ „ფარდებიან დარბაზში“. აი თითქმის 3 მეტრი დიამეტ-
რის მქონე ვეება ქათქათა სვეტი, ჰელიქტიტები, ფარდებად ჩამოშ-
ვებულ სტალაქტიტები.

თამაზ სიხარულით აღტაცებას ვერ მალავს და ფოტოაპარატს
იმარჯვებს. წარამარა ელავს ფოტოგანათება. სამწუხაროდ ფირის
სიბველის გამო იყო თუ ობიექტივის დაორთქვლისა, აბრსკილის
მღვიმეში გადაღებული ფოტოებიდან არცერთი არ გამოსულა...

მე ამ მღვიმის ჰიდროგეოლოგია უფრო მაინტერესებს. აი, მდი-
ნარის დონიდან 1 მ სიმაღლეზე კედლიდან გადმოიჩუხჩუხებს მიწის-
ქვეშა წყარო, მოშორებით, ჩაღრმავებაში, ჭერიდან წყლის წვრილი
ჰავლი ჩამოედინება და პატარა ტბას აჩენს. ამაოდ ვეძებთ მღვი-
მურ მარგალიტებს. გიგანტების დარბაზში ჰელიქტიტების უამრავი
რაოდენობაა. ირვვლივ ყველაფერი ლივლივებს და ელავს...

მართლაც საჭირო და აუცილებელიცაა ამ შესანიშნავი მღვიმის
კეთილმოწყობა, რომ ყველას შეეძლოს მისი ზღაპრული მშვენიე-
რებით დატკბობა. პირველი პროექტი 17 წლის წინ შეადგინეს, მაგ-
რამ... ახლა მეორე პროექტიც უკვე მზადაა; აქ მღვიმის გარკვეულ
ნაწილში შეიძლება ნავით მოგზაურობა, ისე როგორც ჩეხოსლოვა-
კიის, მსოფლიოში სახელგანთქმულ მაცობხაში. სიტყვა მშენებლებ-
ზეა, რომლებმაც საამისო გამოცდილება უკვე მიიღეს ახალი ათო-
ნის (ივერიის) მღვიმის კეთილმოწყობითი სამუშაოების ჩატარები-
სას.

აბრსკილის მღვიმის ჯამურ სიგრძეს 2—3 კმ-მდე ანგარიშობენ.
ვინ იცის, იქნებ უფრო მეტი სიგრძეც აქვს მას და უფრო გრანდიო-
ზული დარბაზებიც იმალება ფანავის ქედის წიაღში...

(1974 წლის ექსპედიცია)

საქირთა კლდეზე ასვლა, მაგრამ
კიბეები არა გვაქვს.

მ ე რ ი მ ე

არაბიკის მასივის აღმოსავლეთით გაჭიმულია ბზიფის მაღალი ქედი, რომელიც ბევრ ახალ და საინტერესო აღმოჩენას ჰპირდება სპელეოლოგებს. მიუხედავად იმისა, რომ საქართველოში ფართოდ გაიშალა სპელეოლოგიური კვლევები, ეს მასივი, ისევე როგორც ოჩახქუეს, რაჭის და სხვა კირქვული მასივები დღემდე გამოუკვლეველია. ეს არცაა გასაკვირი, რადგან მეცნიერ სპელეოლოგებს თავისი საქმე აქვთ, მათი ექსპედიციები მცირერიცხოვანია და სიღრმით ჩასვლებზე ფიქრიც კი ზედმეტია. აი როგორ აღწერს ნორბერ კასტერე პიერ-სან მარტენის 1953 წლის ექსპედიციას:

„...მიმედ დატვირთული ჯორები აღიოდნენ სასაზღვრო გადასავლელზე, ამ დროს კი პოში განლაგებული საპაერო-სადესანტო სამხედრო ბაზის თვითმფრინავმა ოთხი გაფრენით შეასრულა პარაშუტების ძალიან ეფექტური დაშვება უფსკრულის მახლობლად მდებარე საძოვრის ციკაბო ფერდზე. 36 პარაშუტმა, ხასხასა ფერადი ქოლგებივით რომ იშლებოდნენ და ლამაზად იხატებოდნენ ლურჯ ცაზე, ჩვენს ფეხებთან ჩამოუშვეს 3 ტონამდე სხვადასხვა მასალა: საჭურველი, ტროსები, თოკები, სანოვაგე, ხელსაწყოები და სხვ.

თვითმფრინავს ეჯიბრებოდა ოლორონის ჯანდარმთა ბრიგადა, რომელმაც პიერ-სან-მარტენში და ბასკურ სოფელ სენტ-ეგრასში გამოაგზავნა ჯანდარმების მრავალრიცხოვანი ჯგუფი გადამცემი და მიმღები რადიოპოსტების მოსაწყობად, რათა მუდმივი და სწრაფი კავშირი ყოფილიყო ექსპედიციასა და გარე სამყაროს შორის...“¹

ეს ადგილი ცნობილი ფრანგი სპელეოლოგის წიგნიდან იმიტომ მოვიყვანე, რომ ნათელი გახდეს ის სიძნელეები, რასაც სპელეოლო-

¹ Норбер Кастере. Тридцать лет под землей.



გები ხედებიან ექსპედიციების დროს. და ეს მაშინ, როდესაც საქართველო სპელეოლოგიური თვალსაზრისით არაფრით ჩამოუვარდება მსოფლიოს სახელგანთქმულ სპელეოლოგიურ ქვეყნებს და პირველი სპელეოსპორტული კომიტეტი პირველად საბჭოთა კავშირში 1962 წელს საქართველოში შეიქმნა. შეიქმნა და მხოლოდ ერთი წელი იარსება...

საქართველოს მეცნიერებათა აკადემიის სპელეოლოგიური საბჭოს გეგმით 1974 წელს გათვალისწინებული იყო 2 ექსპედიციის ჩატარება. ერთი რაჭის, მეორე კი აფხაზეთში, ბზიფის მასივზე. ივლისის მეორე ნახევარში რაჭის ექსპედიცია კიაზო რაქვიაშვილის ხელმძღვანელობით შქმერში გაემგზავრა. აფხაზეთის ექსპედიცია კ, რომელსაც მე ვხელმძღვანელობდი, 3 აგვისტოს თბილისიდან გავიდა.

იმ წელს უცნაური აგვისტო იდგა შავი ზღვის სანაპიროზე. გამუდმებული კოკისპირული წვიმები მომაზებურებელი იყო დამსვენებელთათვის და, მით უმეტეს, ჩვენთვის.

პირველსავე დღეს სოფ. დურიფშში დავბანაკდით, სადაც შევიტყვეთ, რომ მოსკოველი სპელეოლოგების დიდი ექსპედიცია ვერტმფრენით გადასულიყო „თოვლიანი“ უფსკრულის დასალაშქრავად. ჩვენი ოთხკაციანი ექსპედიცია სპორტულ ჩასვლებზე ამჭერად ვერც იფიქრებდა: არ გავვაჩნდა საჭირო საჭურველი და სპელეოლოგთა რაოდენობაც მცირე იყო, მიზანსაც მხოლოდ მეცნიერული გამოკვლევები და მღვიმეთა ინვენტარიზაცია შეადგენდა.

მოსკოველ მოყვარულ სპელეოლოგებს უკვე დაემთავრებინათ „თოვლიანის“ შტურმი — 770 მ სიღრმე და ხიფათის წინაშეც მდგარან, რადგანაც კოკისპირული წვიმის წყალი უფსკრულში ჩაედინებოდა და შიგ მყოფი ოთხი სპელეოლოგი ძლივს გადაერჩინათ. ახლა კი დარჩენილი ჯგუფი ვერტმფრენს ელოდებოდა ექსპედიციის საჭურვლის გადმოსატანად, მაგრამ ძლიერი წვიმები ხელს უშლიდათ და ისინიც მოთმინებით ელოდნენ გამოდარებას.

ჩვენ დროს უქმად არ ვკარგავდით და სხვადასხვა დროს, სხვადასხვა ადგილზე წვიმის წყალსაც ვიღებდით საანალიზოდ.

გავიარეთ ბზიფის ხეობა, ბზიფის ქედის თხემის დასავლეთი ნაწილი და შემდეგ სოფ. ხაბიუში ნაშოვნი ცხენებით ახ-იზოხისკენ ავიღეთ გეზი.

გზა მდ. აფსთას (ბაკლანოვკას) მიუყვება. ესაა აფხაზეთის ერთ-

ერთი ულამაზესი ხეობა, ბზის კორომებით დაბურული. მაღალ კლდეებიდან ლამაზი ჩანჩქერები ხმაურით ეშვებიან, ხოლო თვით მდინარის წყალი ბევრ ადგილას, კანიონის ძირში გახსნილ მღვიმეებში, ნაპრალებში და პონორებში იკარგება.

ბილიკთან, მდინარის პირას, მაღალი ჩანჩქერის პირდაპირ ვიწრო-მდებრით. აქ ობელისკია აღმართული, რომელსაც აწერია: „აქ გარდაიცვალა ცნობილი გეოლოგი ვ. კუროჩკინი“. ვ. კუროჩკინმა ძალიან ბევრი გააკეთა აფხაზეთის გეოლოგიურად შესწავლაში. გარდაიცვალა, როგორც იტყვიან, საბრძოლო პოსტზე, ექსპედიციისში...

აღარ წვიმს, მაგრამ ძნელია ატლახიანებულ ბილიკზე სიარული. ტლახში დათვის ახალი მოზრდილი ნაკვალევი მოჩანს. გზაზე შეპარალებული მეტყვევები გვხვდებიან და ირკვევა, რომ სწორედ ამ დათვის კვალს მიყვებიან. ჩვენც ვფრთხილობთ, ყურადღებით ვათვალიერებთ გარემოს, რადგან ზოგ ადგილზე ბილიკი ნამდვილ ჭუნგლებში გადის...

როდესაც გუდაუთიდან სოხუმისკენ მიმავალი შარაგზიდან სოფ. აჭანდარისკენ გადავუხვიეთ, კარგა ხანს მოჩანდა ბზიფის ქედი, თვით მწვერვალი ახ-იბოხიც, საითაც გეზი გვქონდა აღებული. იძულებული გავხდით გავჩერებულიყავით: წინ წვიმით გამოწვეულ მეწყერს გადაეკეტა გზა, მარცხნივ კი ფლატე იყო და ძირს, სიღრმეში აფხთა ლამაზ ჭორომებს აჩენდა.

ცხენები გადმოვტვირთეთ, ერთმანეთს გადავაწოდეთ ზურგჩანთები და მეწყერის მეორე მხარეს გადავიტანეთ. მერე უფსკრულიან ნაპირზე, მეწყერის ბოლოს ბილიკივით რაღაც გავაკეთეთ, ძირს გავმაგრდით და ცხენები მეწყერსა და ჩვენს შორის დიდის წვალე-ბით გავატარეთ, კვლავ დავტვირთეთ და გზა განვაგრძეთ.

გუნურხვა, მწყემსების მიტოვებული ბინა, ირგვლივ ტყე, წყაროსთან მდგარი პატარა ფიცრული, სადაც ღამე გავათიეთ, თვალი ვერ მოვხუჭეთ, თავებმა ისე შეგვაწუხეს. საწოლებზე კი ამორბოდნენ და დასუფსულებდნენ. მხოლოდ ჩვენს გამყოლს, ხაბიულ აფხაზ ბიჭს ეძინა მაგრად. მერე ტრისტანმა ზურგჩანთაში დაიწყო ქექვა, ორცხობილა ამოიღო, დაამტვრია და მიწის იატაკზე დაყარა. თავებმა დროებით თავი დაგვანებეს, საწოლებიდან იატაკზე ჩავიდნენ და როცა ფარანი ავანთეთ, ორცხობილას ნამცეცებიც კი ვი-

დარ დავინახეთ, ხოლო ერთი წრუწუნა ზურგჩანთაზე ამცვრალდეს და იქიდან გვიყურებდა.

გარედან ხშირად მოისმოდა ხმაური, ჭოტის კვილი, ტოტების ლაწალუწის ხმა და ცხენების ჭიხვინი. იძულებული ვიყავი რამდენჯერმე გავსულიყავი და ცხენები დამეწყინარებინა.

როგორც იქნა ვათენდა და გზას დავადექით. ბილიკი ციცაბო აღმართზე მიდიოდა და ცხენები მძიმედ ადგამდნენ ფეხებს. როცა ტყე თავდებოდა, წვიმის ღვარებს ისე ღრმად და ვიწროდ ჩაეჭრა ბილიკი, რომ ჩვენ კი არა, ცხენებსაც გაუჭირდათ, მუხლებამდე ვეფლობოდით ტალახში და ძლივს მივდიოდით.

ტყეც ვათავდა და სიარული გაადვილდა, მაგრამ დროებით. ტალახის ნაცვლად ახლა კირქვის შიშველი ფერდობები იყო უამრავი ნაპრალებით, კარული ველებით.

წინ ახ-იბოხი აღმართა თავისი სიღიადით. ნისლი ქუდივით ეხურა, თვითონაც მოყვანილობით ჩალმას ჩამოჰგავდა და ამიტომ უწოდეს თურქული ქუდი.

ქვევით, ტაფობში, ტყის პირას ბინოკლში დავინახეთ ქობას მსგავსი რალაც და კაციც. ჩავედით.

-- დათო ხაგბა. — გაგვეცნო ჭარმაგი აფხაზი, რომელსაც ძველი, გახუნებული ჯარისკაცური გიმნასტურა და გალიფე ეცვა.

ჩვენც გავეცანით.

— მწყემსები არა ვართ. მწყემსები ზემოთ არიან, ბათირ-იფარას ტაფობში — ხაგბამ ხელი გაიშვირა ახ-იბოხის აღმოსავლეთით.

როცა ჩვენი სტუმრობის მიზეზი გაიგო, მიგვიბატიქა, ჩვენთან დარჩითო. ჩვენც იქვე დავბანაკდით.

მალე მისი ვაჟიშვილი და ერთი მწყემსი მოვიდა. ვეება ტომრით ახალთახალი ბალახი მოიტანეს ახლადდაბადებული ხზოსათვის, რომელიც იქვე დაკუნტრუშობდა.

— აქ ვისვენებთ. — თქვა კუკუშამ, — ცოტა ფილტვებში ვერა გვაქვს კარგად საქმე, აქაური პაერი კი მისწრებაა.

მართლაც თავისუფლად ვსუნთქავდით. ზემოდან კი ახ-იბოხი დავყურებდა.

იქვე წყარო იყო, ცივი, ექვსგრადუსიანი.

დათომ და კუკუშამ აფხაზური ღომი დაამზადეს, მამალიგას როჰ

ექაზიან, პირდაპირ სუფთა ზის მაგიდაზე ჩამოარიგეს და ერთმანეთს გაეუმასპინძლდით.

ღამე საკმაოდ ციოდა, საძილე ტომრებშიც კი, სამაგიეროდ დილა გათენდა მზიანი, მშვენიერი. ცაზე ღრუბლის ნაგლეჯიც კი არ იყო. და ამ ლურჯი ცის ფონზე რერიხის ნახატს წააგავდა ახ-იბოხი. მთის წვერში სათვალესავით მოჩანდა ორი ხერელი, მთლიანად რომ კვეთდა მწვერვალს.

მარშრუტზე გავედით.

როდესაც ახ-იბოხისკენ ავიწიეთ, ჩვენ თვალწინ გრანდიოზული სანახაობა გადაიშალა. სამხრეთით ტყეებით დაბურული დაბალი ქედები მოჩანდა, ოდნავ დანისლული; ჩრდილო-დასავლეთით ძიშრა აღმართულიყო. ჩრდილოეთით ბზიფის ღრმა ხეობის მიღმა, შორს, ჰორიზონტზე ლურჯად ლივლივებდა კავკასიონის მთავარა ქედი თითქმის აქარიდან ფსიშის მწვერვალამდე. ბინოკლში თვალს გვჭკრიდა მყინვარები და თოვლის ვეება ლაქები, მზეზე რომ ბრწყინავდნენ...

ახ-იბოხის ვერტიკალურ კლდეებში მღვიმეთა შესასვლელები მოჩანს, მაგრამ ასვლა შეუძლებელია. ჩვენი საჭურვლის პატრონებს მხოლოდ ოცნებადა შეგვიძლია, როცა შევძლებთ ამ უაღრესად საინტერესო რაიონის დეტალურ გამოკვლევას. შესაძლებელია ეს მღვიმეები და მათი რელიქტები ასაკითაც აფხაზეთის და მთელი საქართველოს მღვიმეებზეც კი ყველაზე უხნესი გამოდგეს.

ბათირ იფარას ტროგულ ხეობაში ვიმყოფებით. აქაც, როგორც არაბიკაზე ვიურმულ ეპოქაში გამყინვარებას ჰქონდა ადგილი და სახსოვრად მყინვარს მხოლოდ ეს ხეობა დაუტოვებია. მაგრამ ჩვენს გაცეხებას საზღვარი არა ჰქონდა, როდესაც უამრავი კარული ველები დავინახეთ. არც საქართველოში, არც ევროპაში არ მინახავს კარების ასეთი მრავალფეროვნება და სიუხვე. აქ თითქმის საერთაშორისო კლასიფიკაციებით ცნობილი ყველა ტიპის კარები იყო წარმოდგენილი, მიკროკარებიდან ცალკეულ ფილებად დანაწევრებამდე.

ტრისტანი, გამყოლი და მწყემსი დაგვცილდნენ, ისინი თხემის მეორე მხარეს ზვერავენ. შამილი, კუკუშა და მე ერთ ვიწრო ხერელს ვუტრიალებთ. ჩავდივარ. ხერელი ვერტიკალურია, თანდათან ვიწროვდება და იძულებული ვარ ქამარი სამთო კომპასიანად მოვიხსნა. ვცდილობ ღრმად ჩასვლას. მაგრამ ისეთი სივიწროვეა, რომ



მთლიანად ვუშვებ ჰაერს ფილტვებიდან, თავს ვერ ვაღწევ ბასრ შემთხვევაში რილებს, რომლებზეც ჩემი ხალათის ნაფლეთები რჩება და ფარანს ვაძენ. ნათებ სიღრმეში. ვახერხებ რამდენიმე ქვის ჩაგდებას და ვრწმუნდები, რომ ხერელი ფართოვდება და ღრმა შახტში გადადის; მაგრამ ჩახერგილ ლოდებს გზა გადაუქეტავთ. ერთი ზედმეტი მოძრაობა და შეიძლება ასასვლელიც დაიკეტოს. შამილი და კუქუშა მოუთმენლად მელიან. ძლივს ავდივარ, გასასვლელში მიანც ვიჭედები და შამილის დახმარებით ვაღწევ თავს.

კიდევ ორასიოდე მეტრი პატარა თხემის გადაღმა და ტრისტანის ჯგუფს ვხვდებით. მათ უამრავი, ერთმანეთთან ახლოს განლაგებული თოვლიანი შახტები და ქები უნახავთ.

აი, ის შახტებიც. ზოგი ჩანგრეულია. ვეება ლოდები ქაოტურად დახვევებულან. თითქოს კატასტროფულზე უფრო ძლიერ მიწისძვრას თუ პირველყოფილ მთათა წარმოშობა ძალებს ვეება ლოდებდალ უქცევიათ ისინი.

მართლაც საოცარი სანახაობაა. ასეთი რამ თვით კარსტის სამშობლოში, იუგოსლავიის დინარის მთებშიც კი არ შეგვხვედრია.

ჩავდივართ ერთ-ერთ დახრილ მღვიმეში.

მღვიმის შესასვლელთან თოვლია; იგი თანდათან მალღდება და მღვიმის წინა დარბაზში დახრილად ეშვება.

ვიღებთ თოვლის სინჯს ქიმიური ანალიზისთვის. მერე ქაღალდზე გადაგვაქვს მღვიმის კონფიგურაცია და ვიწყებთ ტოფოგადაღებას.

შამილი მღვიმის თაღოვან შესასვლელთან დგება და მკლავებგაშლილი, ბეჭებით ჭერს ებჯინება. „ატლანტი“ მხრებით იკავებს კლდეს.

უკან გზაზე დანარჩენები მისწრებენ. ყოველ ნაბიჯზე იმდენ საინტერესოს და თავისებურს ვხედავ, რომ ძალაუწებურად ჩამოვრჩი.

მწყემსი მიუძღვება ჩვენებს თავისი ქოხისაკენ. მე ვაძახი ტრისტანს, რომ არ დამელოდონ, წავალ პირდაპირ ბანაკში.

ნელა მივყვები აღმართს. მარჯვნივ ახ-იბოხის შვეული კედლებია აღმართული, რომელთა ძირზეც სხვადასხვა ზომის ქვებისა და ლოდებისგან შემდგარი გამოფიტვის კონუსებია ნაწილობრივ თოვლით დაფარული. იქ, სადაც მზის სხივები ხვდებიან, თოვლი დნება

და ქვებს შორის პატარ-პატარა ნაკადულები მოჩუხჩუხებენ ამ უწყლო რაიონში.

ავდივარ თხემზე და აქედან კარგად მოჩანს ორივე ხეობა. ერთის დასაწყისში, ტაფობის ძირზე, ტყის საზღვართან ჩვენი ბანაკია, მეორეში კი მწყემსის ის ბინა, სადაც ექსპედიციის დანარჩენი წევრები ალბათ უკვე კერიას უსხედან და ელოდებიან როდის შეიწვება მამფურზე წამოგებული, შაშხივით, აფხაზურად შებოლილი თხის ხორცი.

ბინოკლით შევხედე ჩვენს ბანაკს და ფერდობზე ვეშვები. საღამოვდება. არემარეს უკვე ტყვიისფერი დაკრავს. ზოგან ვარდისფერი კირქვების კლდეები მოჩანს. ერთ-ერთ ასეთ კლდეში ნაპრაღს ხედავ და გეზს იქით ვიღებ.

ნაპრაღიდან წყლის ხმაური მოისმის. შევდივარ თუ არა სიბნელეში, ფარანს ვანთებ. ჩემს ქვევით ვერტიკალური სიცარიელეა, რომელიც სიღრმისკენ მიდის. სველ, ტალახიან კედლებზე ფეხი სხლტება და ჩასვლა მხოლოდ იდაყვებისა და მუხლების საშუალებით შეიძლება. მერე ნაპრაღი ფართოვდება და მოძრაობის ტაქტიკაც უნდა შეიცვალოს.

წყლის ხმაური ძლიერდება და მალე ცივი წყლის ჭავლის ქვეშ ვხვდები. როდესაც ვრწმუნდები, რომ ნაპრაღში ჩახერგილი ლოდების აფეთქებისა და ხერხელების გაწმენდის გარეშე სიღრმეში გზის გაგარძელება შეუძლებელია, წყლის სინჯს ვიღებ და დღის სინათლეზე ამოვდივარ. მცივა, სველი ვარ და ქვენა ქარიც გაძლიერებულია. „ეს წყალი ალბათ იმ წყაროს ასაზრდოებს, ბანაკთან რომ არის. მაგრამ საიდან მოდის, რა გზით? ამის გამოკვლევა მომავლის საქმეა. ამ სიმაღლეზე ბზიფის ქედზე წყალი იშვიათია. როდესაც ლაბორატორიაში წყაროს წყლისა და მღვიმეში გამდინარე წყლის სინჯებს ანალიზს გაუკეთებენ, ალბათ დამტკიცდება მათი იდენტურობა“. — ამ ფიქრებით ვბრუნდები ბანაკში. მალე მწყემსის მასპინძლობით კმაყოფილი ბიჭებიც ბრუნდებიან და დაძინებამდე ხაგბების კოცონს ვუსხედვართ....

რამდენიმე დღის შემდეგ მასპინძლებს დავემშვიდობებთ. ახ-იბოხის მასივის სამხრეთ-აღმოსავლეთით, ააფსთას ხეობისკენ დავეშვით და დახვერვითი მარშრუტები ჩავატარეთ. გამოკვლევებმა დაგვარწმუნა, რომ ბზიფის ქედი მსოფლიოში ერთ-ერთი საინტერესო და პერსპექტიული რაიონია სპელეოლოგიური კვლევებისათვის და სპორ-



ტული ჩაღწევებისათვის. მაგრამ როდის შევძლებთ ამ ოცნებებს, ვინაიდან
 ხორციელებას? როდის შეიქმნება საქართველოში ისეთი ცენტრი,
 რომელსაც შეეძლება დიდი ექსპედიციების მოწყობა? ექნება სპე-
 ციოლოგიური კვლევებისთვის საჭირო საჭურველი, ხელსაწყოები.
 სპეციოლოგიური კვლევების ჩატარება დიდი სახალხო-სამეურნეო
 მნიშვნელობის საქმეა, გარდა ამისა, მღვიმურ სპორტს და მღვიმურ
 ტურიზმსაც მეტი გაქანება და წინსვლა სჭირდება ჩვენს რესპუბ-
 ლიკაში. ამის შესაძლებლობები არის და საქმის გადადება მიზანშე-
 უწყონელია.

ზინაპარსი

წიგნი პირველი

სპელეოლოგიური ანბანი	3
საქართველოს მღვიმეები და გამოქვაბულები ჩვენი ერის საუნჯეა	8
სიერუისა და ჭეშმარიტების ჭიდილი	17
ხელოვნების მარადისობის საწყისებთან	30
მღვიმე, ლეგენდები, პოეზია და ხელოვნება	48
ღამურები — მღვიმეთა უწყინარი ბინადარნი	60
საბიფათო თავგადასავლები მღვიმეებში	63

წიგნი მეორე

წინაპართა გამოძახილი	72
ჯოჯოხეთის კარიბჭესთან	79
სპელეოლოგიური კვარტები	91
1963 წლის ზამთრის იდილია	101
ცხრა სპელეოლოგი და ფილმი „არაბიკა“	107
1964 წლის ზამთრის ოდისეა	121
გიუზლეს უფსკრული და ფანტაზია ✓	125
კიდევ და კიდევ არაბიკაზე	135
ტყიბულა-ძეგერულას მიწისქვეშა ხეობაში	140
რაჭა-იმერეთის მღვიმეებში	144
1967 წლის ტრაგიკული ექსპედიცია ✓	150
ედუარდ ალფრედ მარტელი და არაბიკა ✓	157
მარტელის შემდეგ კორბელი ✓	167
ამტყელიდან ყარა-სუმდე, შერე აბრსკიელში	175
ახ-იბოხი ანუ თურქული ქუდი ✓	181

რედაქტორი მ. ერისთავი
მხატვარი ტ. შეყილაძე
მხატვრული რედაქტორი რ. მახარაძე
ტექნიკური რედაქტორი მ. ანუაშვილი
კორექტორი ნ. სარჯველაძე
გამომშვები ნ. მანაგაძე

გადაეცა წარმოებას 9/VII-76 წ.
ხელმოწერილია დასაბეჭდად 24/VI-77 წ.
საბეჭდი ქაღალდი № 1 60×84¹/₁₆
პირობითი ნაბეჭდი თაბახი 11.16+1.16 ჩაკერა
საარტიცხო-საგამომცემლო თაბახი 10.83
უე 06940 ტირაჟი 20.000 შეკვ. № 2199
ფასი 85 კაბ.

გამომცემლობა „საბჭოთა საქართველო“
თბილისი, მარჯანიშვილის 5.

საქ. კბ ცვ-ის გამომცემლობის სტამბა,
თბილისი, ლენინის 14.
Типография изд-ва ЦК КП Грузии,
Тбилиси, ул. Ленина 14.

Тамаз Захарьевич Кикнадзе

Потайными гробами подземного царства

(На грузинском языке)

Издательство «Сабчота Сакартвело»

Тбилиси, Марджанишвили, 5

1977

გამოცემლობა „საბჭოთა საქართველო“
ვალე გამოცემის:

- ა. გოლუბოვი — ქალაქ თბილისის გეგმა
- ბ. ბაჩიჩილაძე — ახლო აღმოსავლეთის ქვეყნები
- თ. ნატროშვილი — გაზრდილი ვალრიბაძე
- პ. ზაქარაია — თბილისი-ბორჯომი-ვარკია

